






Legende

Lageplan/Planung

- geplante ETL 182
 Blattschnitt/Kilometerstrich
 100-Meter-Strich







Wegerecht

-  dauerhafte Inanspruchnahme (Schutzstreifen)
-  Vorübergehende Inanspruchnahme (Arbeitsstreifen)
-  Stationsfläche

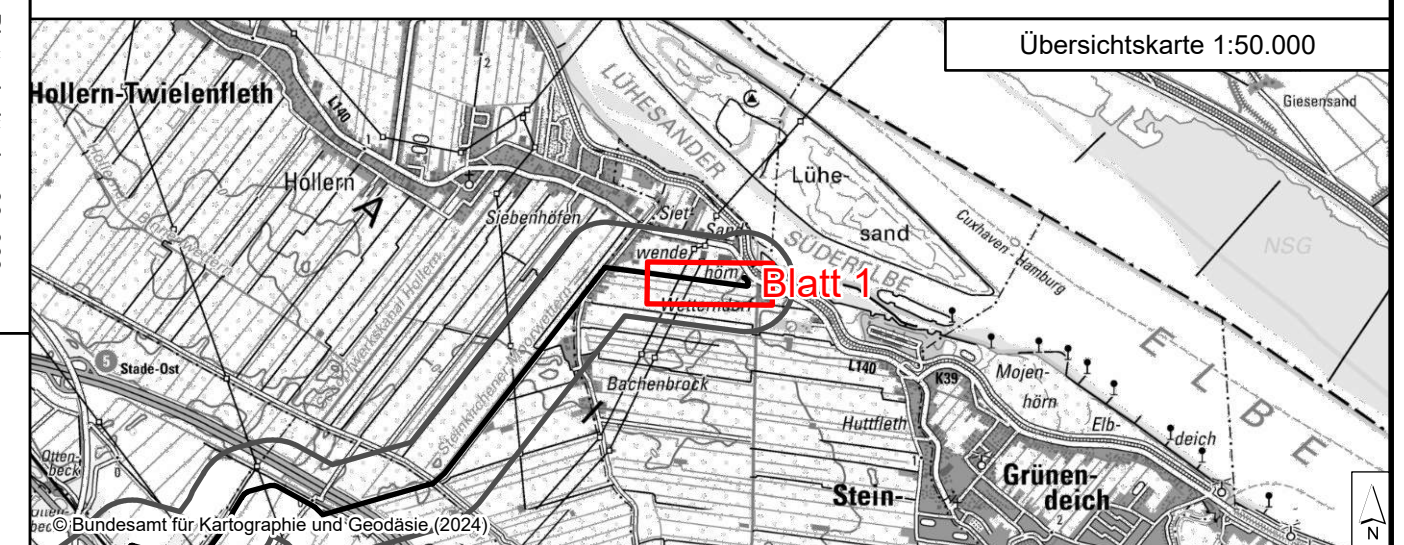
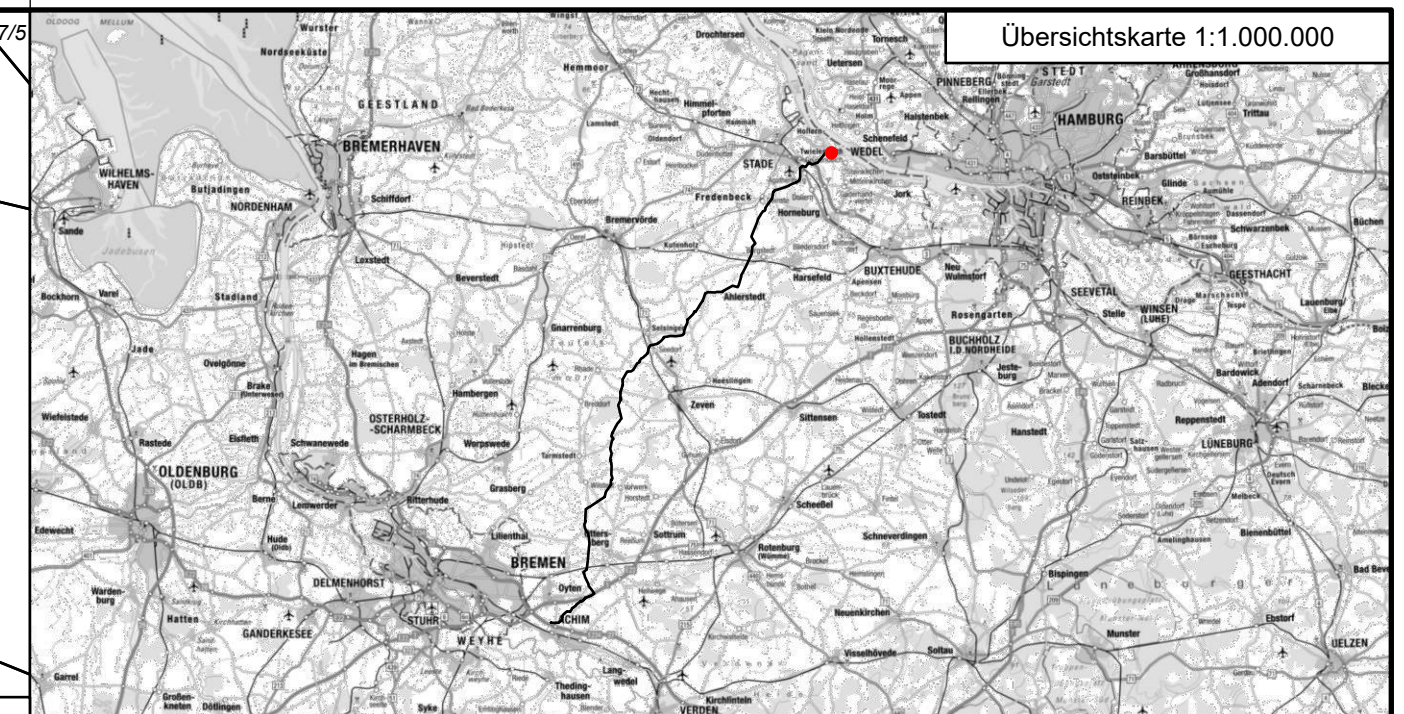
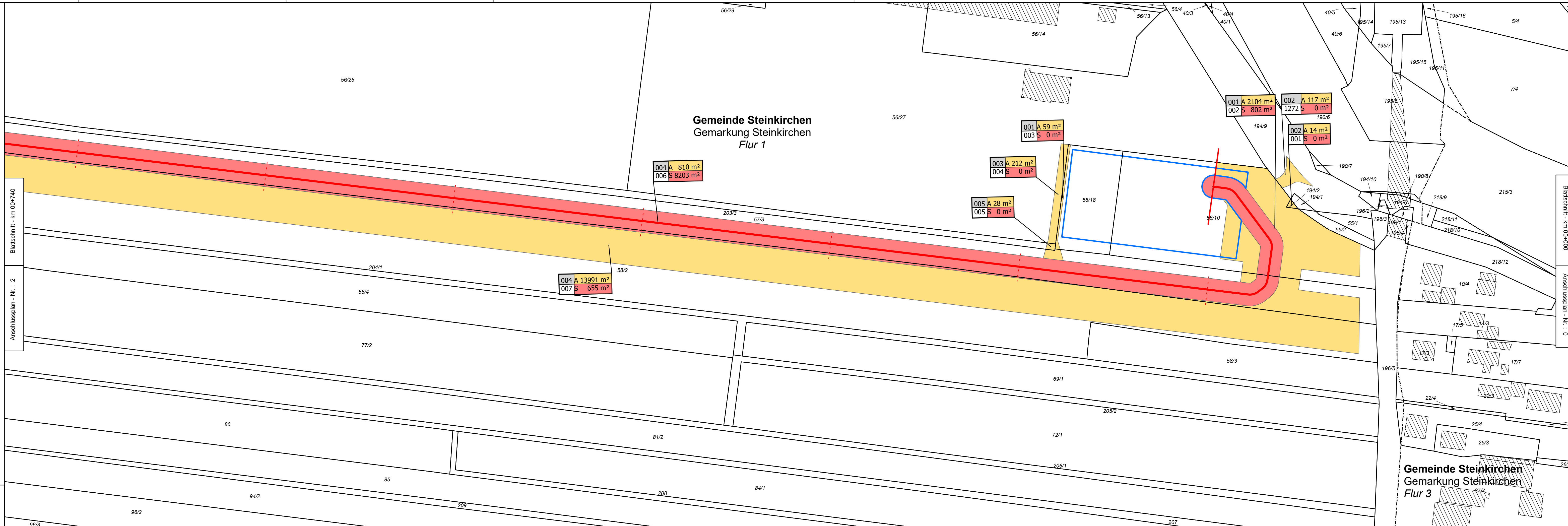
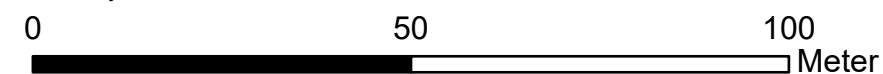
Betroffenes Flurstück



- Eigentümer Schlüsselnummer /
Eigentümer ID
- | | | |
|-----|----------------------|-----------------------------------|
| 001 | A 567 m ² | vorübergehende Inanspruchnahme |
| 001 | S 25 m ² | beanspruchte Schutzstreifenfläche |
- Laufende Nummer
Grunderwerbsverzeichnis

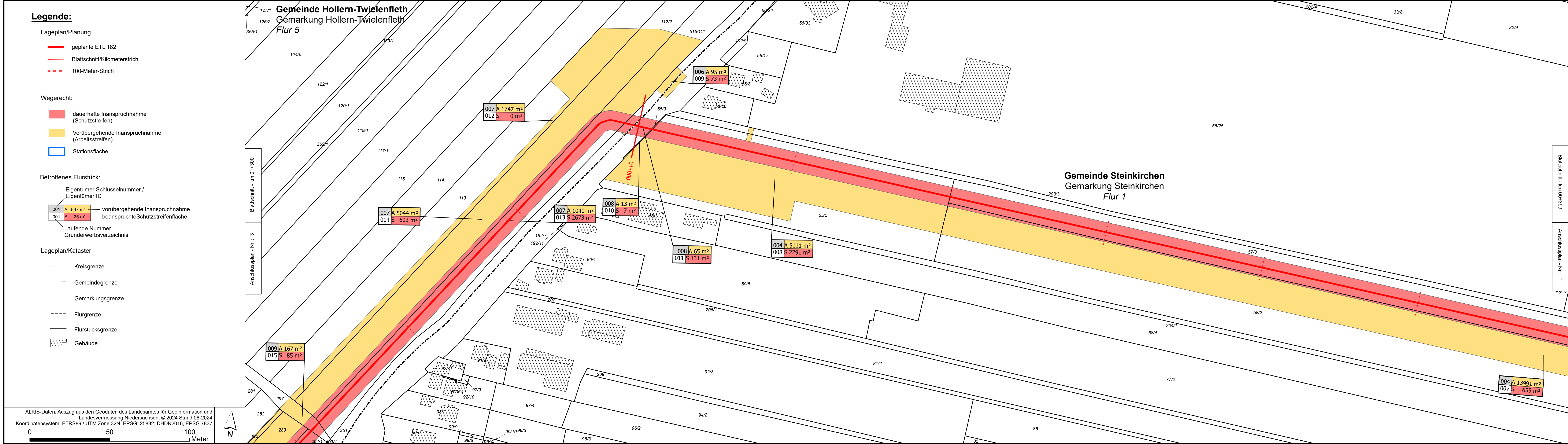
Lageplan/Kataster

- | | |
|---|------------------|
|  | Kreisgrenze |
|  | Gemeindegrenze |
|  | Gemarkungsgrenze |
|  | Flurgrenze |
|  | Flurstücksgrenze |
|  | Gebäude |

ALKIS-Daten: Auszug aus den Geodaten des Landesamtes für Geoinformation und Landesvermessung Niedersachsen, © 2024 Stand 06-2024
Koordinatensystem: ETRS89 / UTM Zone 32N, EPSG: 25832; DHDN2016, EPSG 7837



02		Ausgabe zur Prüfung und Freigabe		19.12.2024		DohM		KaiJ							
01		Ausgabe zur Prüfung und Freigabe		04.11.2024		AbeB		KaiJ							
00		Ausgabe zur Prüfung und Freigabe		12.09.2024		AbeB		KaiJ							
Ind.		Änderung		Datum		Gezeichnet		Geprüft							
Name		Name		<div>Kontraktorfirma:</div> <div></div>		<div>Kontraktorenbenennung:</div> <div>Kontraktordokumentennummer: 13558-ILF-182-GEN-WR-DWG-01599</div>									
Bearb.		DohM													
Gepr.		KaiJ													
Norm															
Bauhjahr:		Medium/Rohrkl.: Gas		DN/PN 1400/84		Leitungs-Nr.: 182		<div></div> <div>crossing borders in energy</div> <div><small>Gesamte Deutschland/Transport Services GmbH Postbusstr. / 30655 Hannover-Teuteln 0511/640001-0</small></div>							
Datum: 19.12.2024		Engineering-Firma: Gez.: ILF/DohM		Gez.: -											
Original-Blattgröße 1189x297		Gepr.: ILF/KaiJ		Gepr.: -											
Maßstab: 1:1.000		ETL 182 Elbe Süd – Achim Rechtserwerbsplan													
Blatt: 1 von 140															
Dok - ID:		-		00182		ETL		000		000		FB303		0	



Übersichtskarte 1:1.000.000

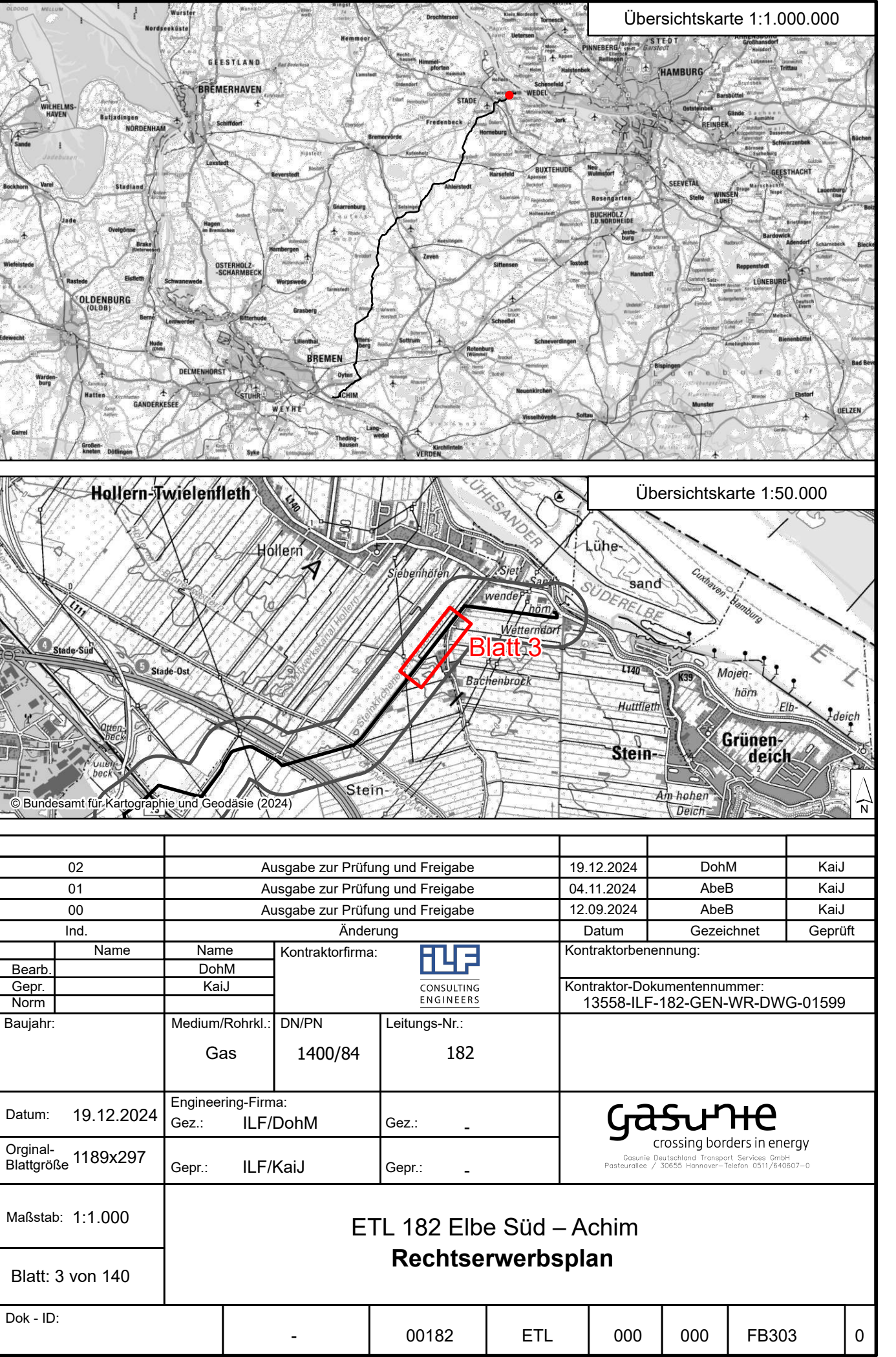
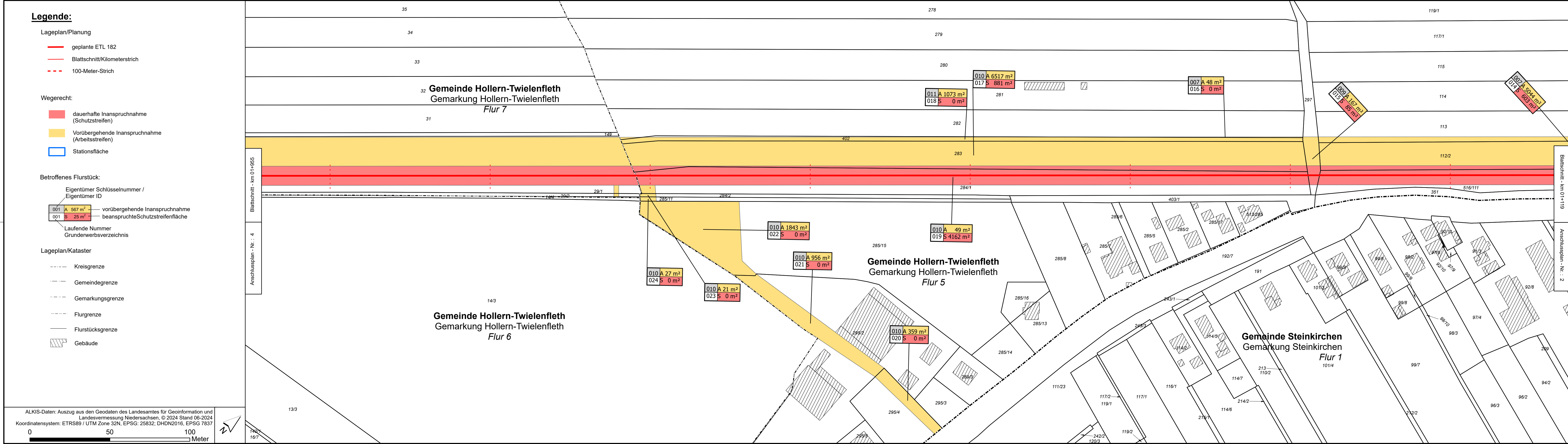
Übersichtskarte 1:50.000

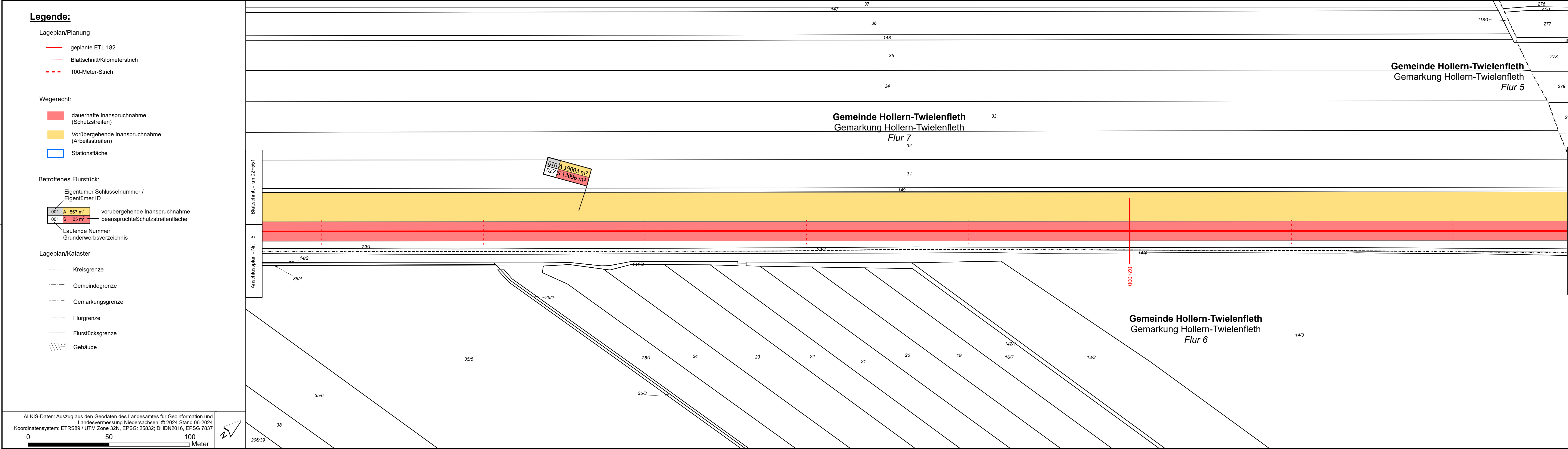
Blatt 2

Blattschnitt - km 00+399

Anschlussplan - Nr.: 1

02	Ausgabe zur Prüfung und Freigabe	19.12.2024	DohM	KaiJ			
01	Ausgabe zur Prüfung und Freigabe	04.11.2024	AbeB	KaiJ			
00	Ausgabe zur Prüfung und Freigabe	12.09.2024	AbeB	KaiJ			
Ind.	Änderung	Datum	Gezeichnet	Geprüft			
Name	Name	Kontraktorfirma:	Kontraktorbeneennung:				
Bearb.	DohM	ILF CONSULTING ENGINEERS	Kontraktor-Dokumentenummer: 13558-ILF-182-GEN-WR-DWG-01599				
Gepr.	KaiJ						
Norm							
Baujahr:	Medium/Rohrkl.: Gas	DN/PN 1400/84	Leitungs-Nr.: 182				
Datum: 19.12.2024	Engineering-Firma: ILF/DohM	Gez.: -		gas net crossing borders in energy <small>Gasnetze Deutschland GmbH Postbus 10000 / 30605 Hannover · Telefon 0511/849007-0</small>			
Original-Blattgröße 1189x297	Gepr.: ILF/KaiJ	Gepr.: -					
Maßstab: 1:1.000	ETL 182 Elbe Süd – Achim						
Blatt: 2 von 140	Rechtserwerbsplan						
Dok - ID:	-	00182	ETL	000	000	FB303	0





Übersichtskarte 1:1.000.000

Übersichtskarte 1:50.000

Blatt 4

02	Ausgabe zur Prüfung und Freigabe	19.12.2024	DohM	KaiJ
01	Ausgabe zur Prüfung und Freigabe	04.11.2024	AbeB	KaiJ
00	Ausgabe zur Prüfung und Freigabe	12.09.2024	AbeB	KaiJ

Ind.	Name	Name	Änderung	Datum	Gezeichnet	Geprüft
Bearb.		DohM				
Gepr.		KaiJ				
Norm						

Kontraktorenfirma: **ILF CONSULTING ENGINEERS**

Kontraktor-Dokumentnummer: 13558-ILF-182-GEN-WR-DWG-01599

Baujahr: Medium/Rohrkl.: Gas 1400/84 Leitungs-Nr.: 182

Datum: 19.12.2024 Engineering-Firma: ILF/DohM Gez.: -

Original-Blattgröße: 1189x297 Gepr.: ILF/KaiJ Gez.: -

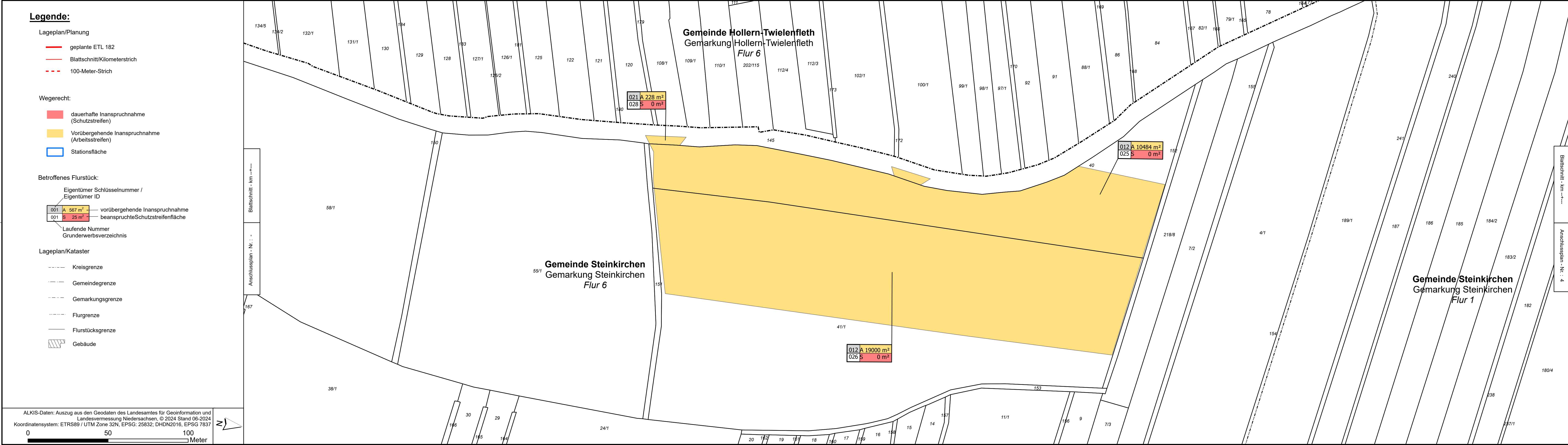
Maßstab: 1:1.000

Blatt: 4 von 140

ETL 182 Elbe Süd – Achim

Rechtserwerbsplan

Dok - ID:	-	00182	ETL	000	000	FB303	0
-----------	---	-------	-----	-----	-----	-------	---

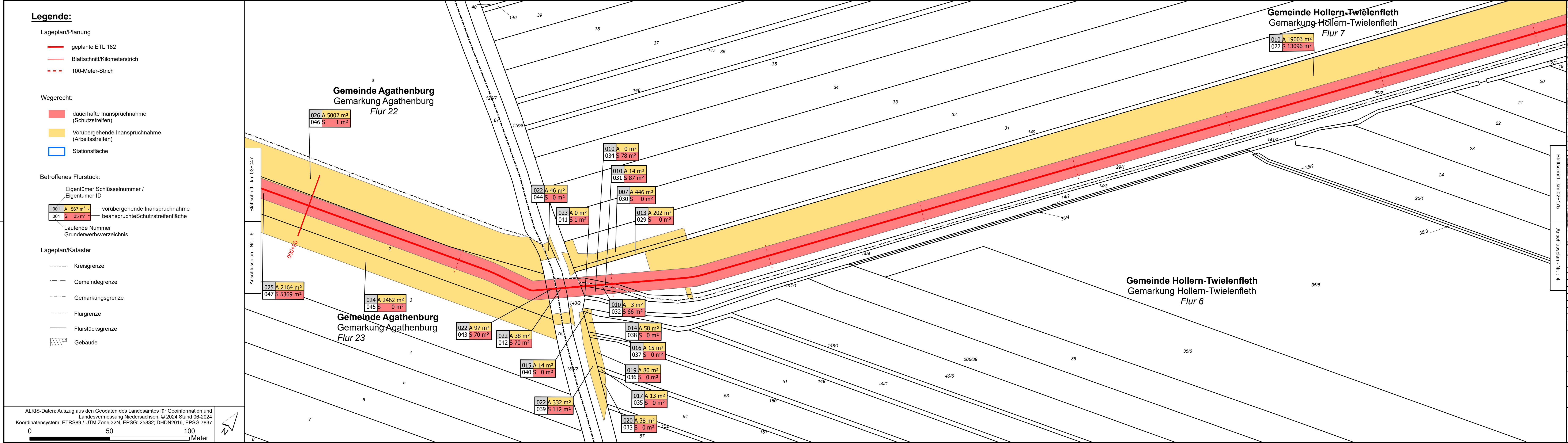


Übersichtskarte 1:1.000.000

Übersichtskarte 1:50.000

Blatt 4a

02	Ausgabe zur Prüfung und Freigabe	19.12.2024	DohM	KaiJ			
01	Ausgabe zur Prüfung und Freigabe	04.11.2024	AbeB	KaiJ			
00	Ausgabe zur Prüfung und Freigabe	12.09.2024	AbeB	KaiJ			
Ind.	Änderung	Datum	Gezeichnet	Geprüft			
Name	Name	Kontaktorfirma:					
Bearb.	DohM	ILF CONSULTING ENGINEERS					
Gepr.	KaiJ						
Norm		Kontaktor-Dokumentnummer:					
Baujahr:	Medium/Rohrkl.: DN/PN Gas 1400/84	Leitungs-Nr.: 182	13558-ILF-182-GEN-WR-DWG-01599				
Datum: 19.12.2024	Engineering-Firma: ILF/DohM	Gez.: -	gasum crossing borders in energy <small>Gesamte Dienstleistungen Transsport Services GmbH Postbus 12 / 30655 Hannover - Telefon 0511/849007-0</small>				
Original-Blattgröße 1189x297	Gepr.: ILF/KaiJ	Gepr.: -					
Maßstab: 1:1.000	ETL 182 Elbe Süd – Achim						
Blatt: 4a von 140	Rechtserwerbsplan						
Dok - ID:	-	00182	ETL	000	000	FB303	0



Übersichtskarte 1:1.000.000

Übersichtskarte 1:50.000

Blattschnitt - km 02+175

Anschlussplan - Nr.: 4

02	Ausgabe zur Prüfung und Freigabe	19.12.2024	DohM	KaiJ
01	Ausgabe zur Prüfung und Freigabe	04.11.2024	AbeB	KaiJ
00	Ausgabe zur Prüfung und Freigabe	12.09.2024	AbeB	KaiJ

Ind.	Name	Änderung	Datum	Gezeichnet	Geprüft
Bearb.	Name	Name			
Gepr.	DohM	KaiJ			
Norm					

Baujahr: Medium/Rohrkl.: DN/PN Leitungs-Nr.: Gas 1400/84 182

Datum: 19.12.2024	Engineering-Firma: ILF/DohM	Gez.: -	gas m e crossing borders in energy <small>Quelle: Bundesamt für Kartographie und Geodäsie (2024)</small>
Original-Blattgröße 1189x297	Gepr.: ILF/KaiJ	Gepr.: -	

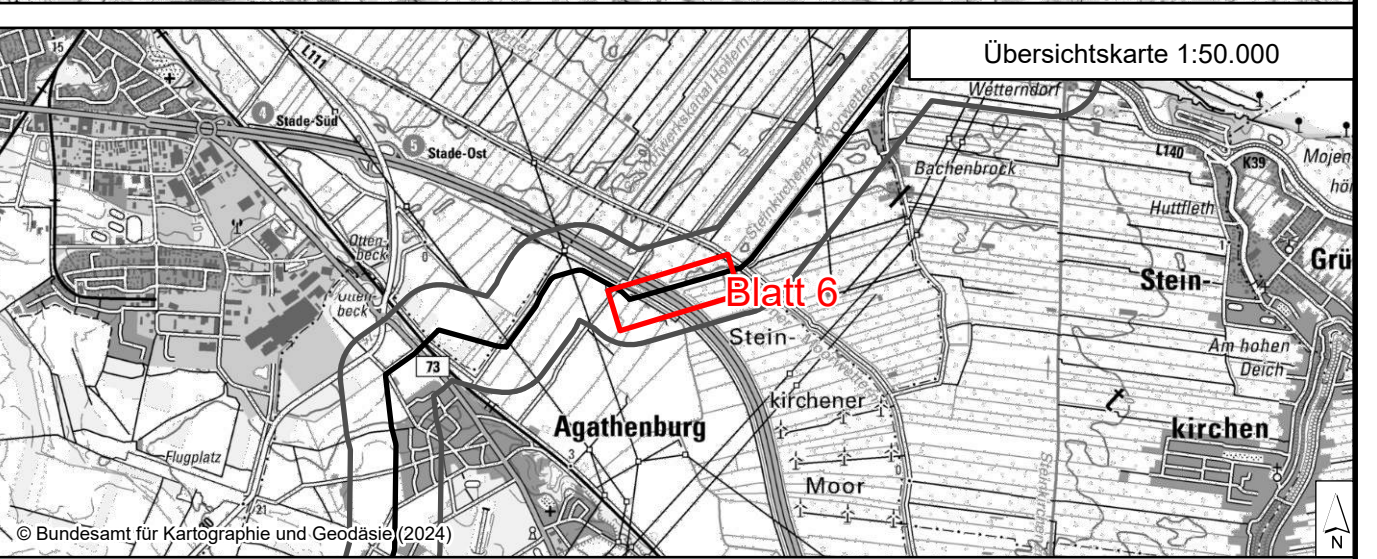
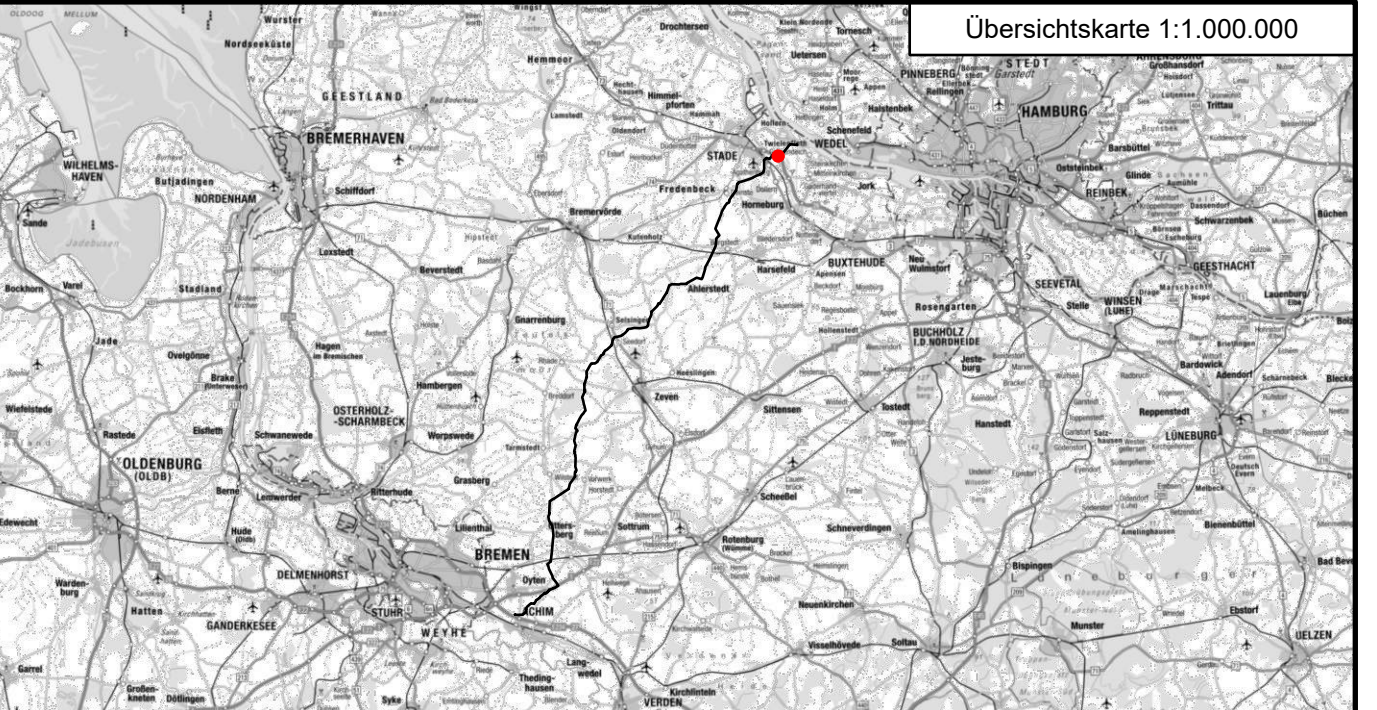
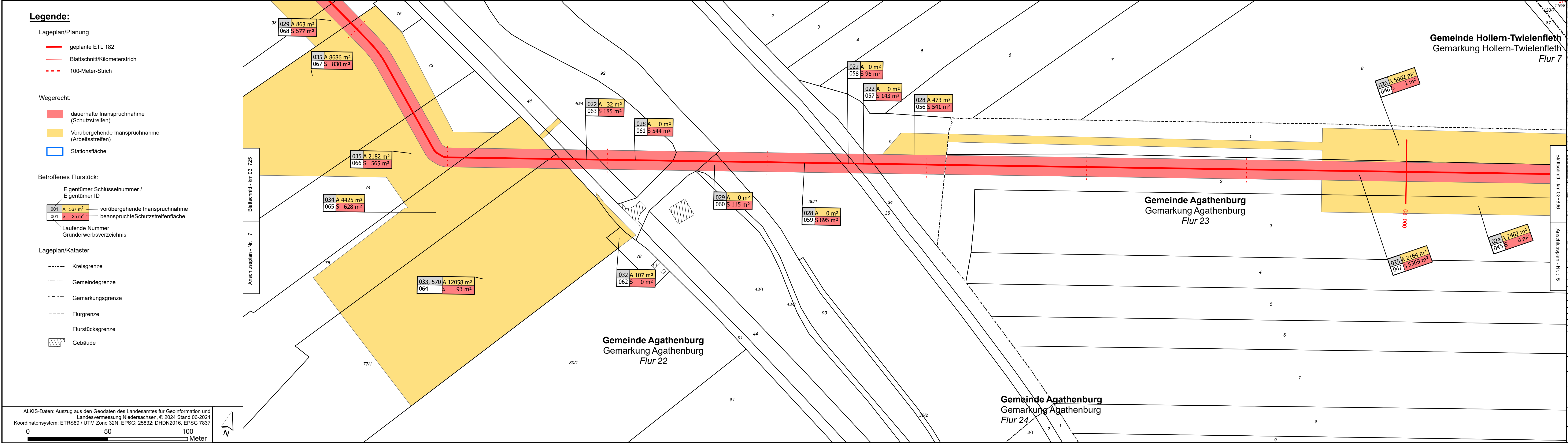
Maßstab: 1:1.000



Blatt: 5 von 140

Dok - ID: - 00182 ETL 000 000 FB303 0

ETL 182 Elbe Süd – Achim



Rechtserwerbsplan






02		Ausgabe zur Prüfung und Freigabe			19.12.2024		DohM		KaiJ		
01		Ausgabe zur Prüfung und Freigabe			04.11.2024		AbeB		KaiJ		
00		Ausgabe zur Prüfung und Freigabe			12.09.2024		AbeB		KaiJ		
Ind.		Änderung			Datum		Gezeichnet		Geprüft		
Name		Name		<div>Kontraktorfirma:</div> <div></div>		Kontraktorbenennung:					
Bearb.		DohM				<div>Kontraktor-Dokumentenummer:</div> <div>13558-ILF-182-GEN-WR-DWG-01599</div>					
Gepr.		KaiJ									
Norm											
Baujahr:		Medium/Rohrkl.:		DN/PN		Leitungs-Nr.:					
		Gas		1400/84		182					
Datum: 19.12.2024		Engineering-Firma:			Gez.:		<div></div> <div>crossing borders in energy</div> <div><small>Gasnet® Distribution® Transport Services GmbH</small></div> <div><small>Postbus 7 / 30855 Hannover - Telefon 0511/84907-0</small></div>				
Gez.:			ILF/DohM		-						
Original-Blattgröße 1189x297			Gepr.:		ILF/KaiJ					Gepr.:	
Maßstab: 1:1.000		<div>ETL 182 Elbe Süd – Achim</div> <div>Rechtserwerbsplan</div>									
Blatt: 6 von 140											
Dok - ID:											
		-		00182		ETL		000		000	
								FB303		0	

Legende

Lageplan/Planung

- geplante ETL 182
 Blattschnitt/Kilometerstrich
 100-Meter-Strich







Wegerecht

-  dauerhafte Inanspruchnahme (Schutzstreifen)
-  Vorübergehende Inanspruchnahme (Arbeitsstreifen)
-  Stationsfläche


Betroffenes Flurstück

- Eigentümer Schlüsselnummer /
Eigentümer ID
- | | | | |
|-----|---|--------------------|-----------------------------------|
| 001 | A | 567 m ² | vorübergehende Inanspruchnahme |
| 001 | S | 25 m ² | beanspruchte Schutzstreifenfläche |
- Laufende Nummer
Grunderwerbsverzeichnis

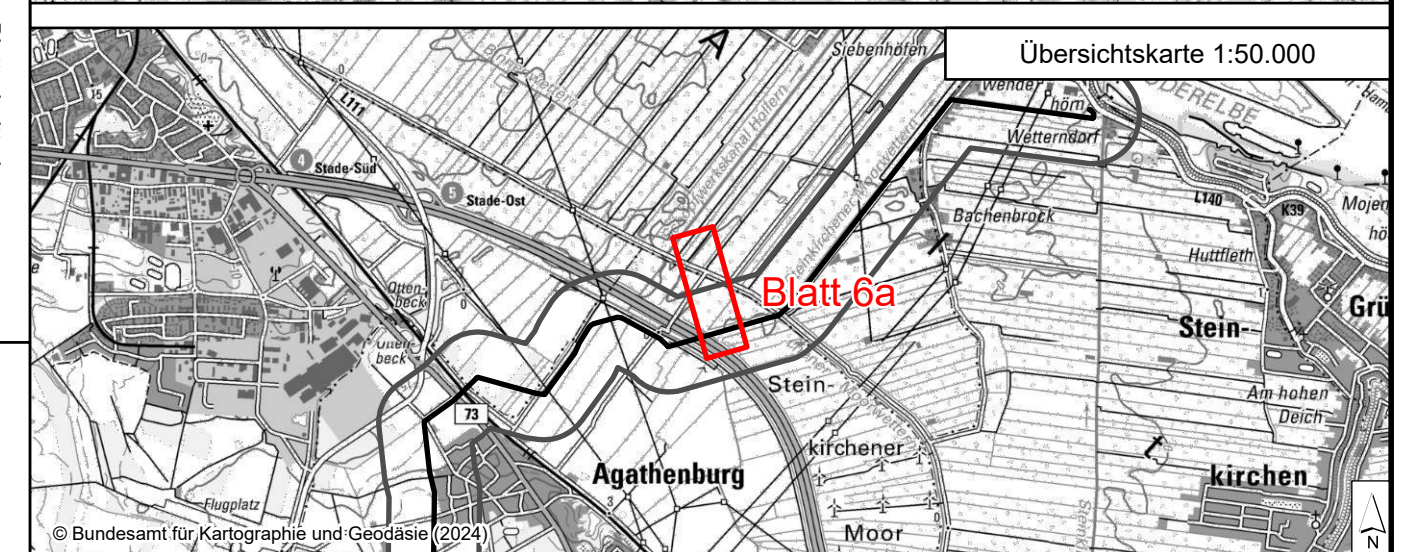
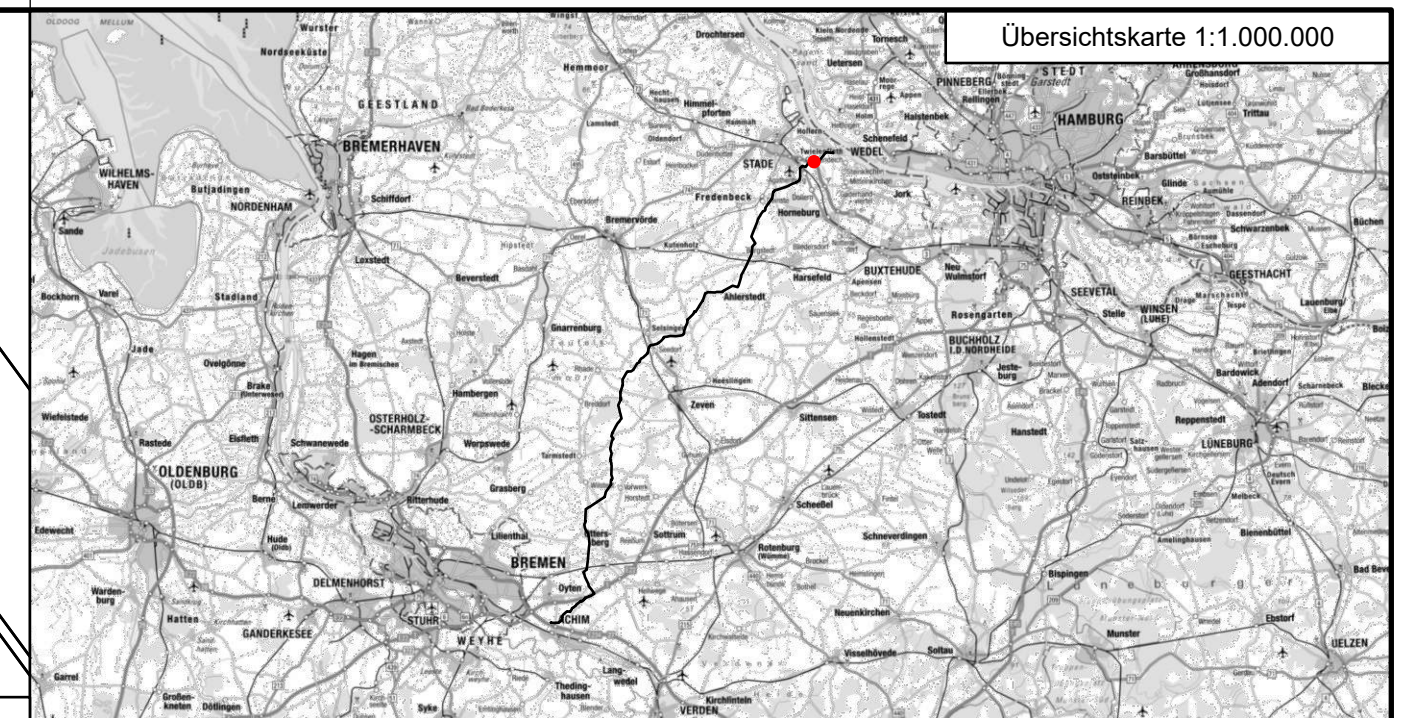
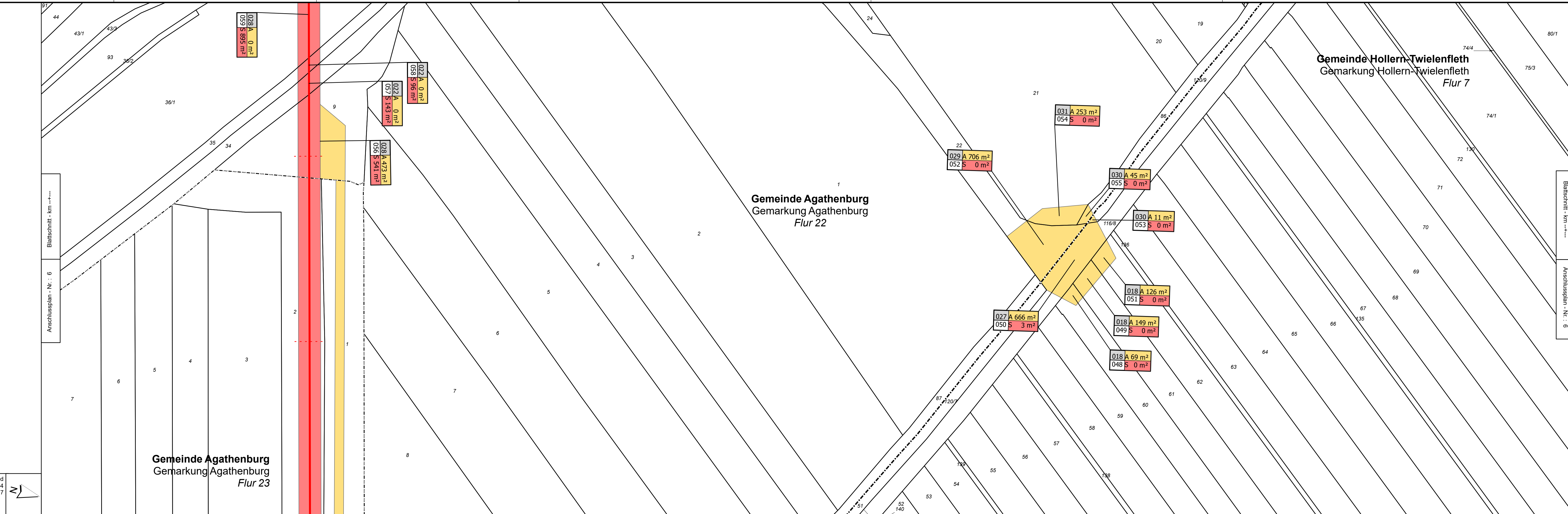
Lageplan/Kataster

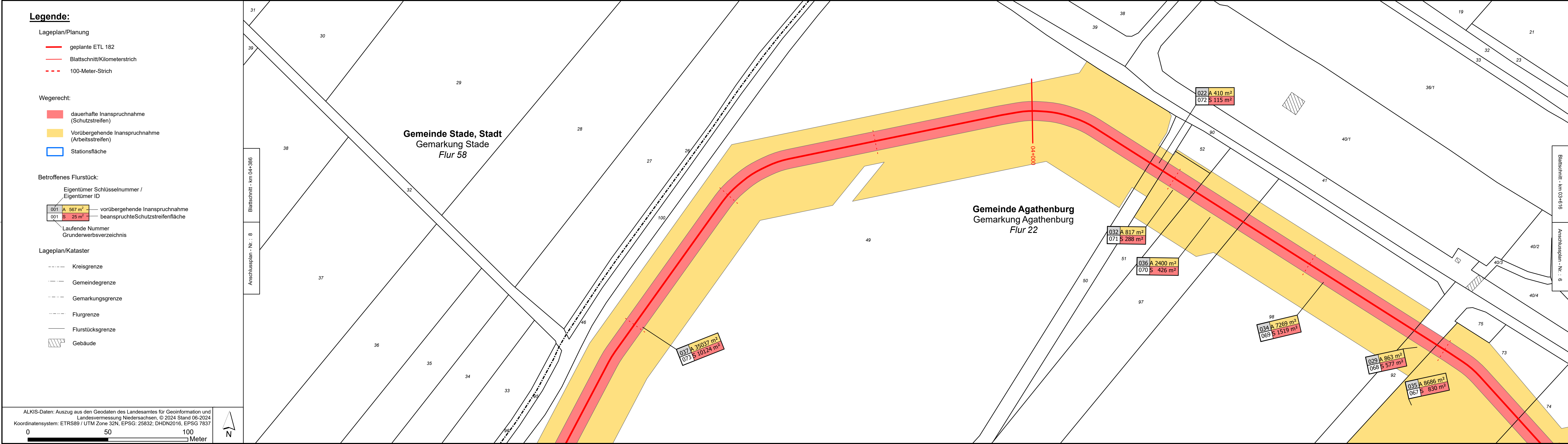
- | | |
|---|------------------|
|  | Kreisgrenze |
|  | Gemeindegrenze |
|  | Gemarkungsgrenze |
|  | Flurgrenze |
|  | Flurstücksgrenze |
|  | Gebäude |

ALKIS-Daten: Auszug aus den Geodaten des Landesamtes für Geoinformation und
Landesvermessung Niedersachsen, © 2024 Stand 06-2024
Koordinatensystem: ETRS89 / UTM Zone 32N, EPSG: 25832; DHDN2016, EPSG 7833



0 50 100 Meter

[illegible]



Übersichtskarte 1:1.000.000

Übersichtskarte 1:50.000

Blatt 7

© Bundesamt für Kartographie und Geodäsie (2024)

02	Ausgabe zur Prüfung und Freigabe	19.12.2024	DohM	KaiJ
01	Ausgabe zur Prüfung und Freigabe	04.11.2024	AbeB	KaiJ
00	Ausgabe zur Prüfung und Freigabe	12.09.2024	AbeB	KaiJ

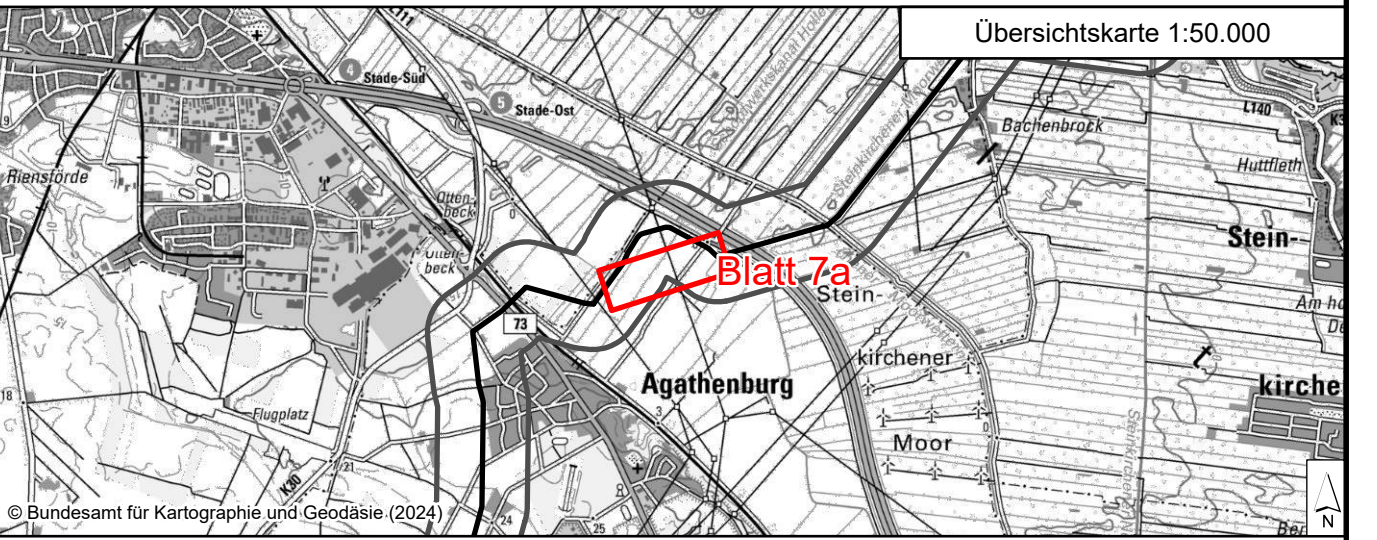
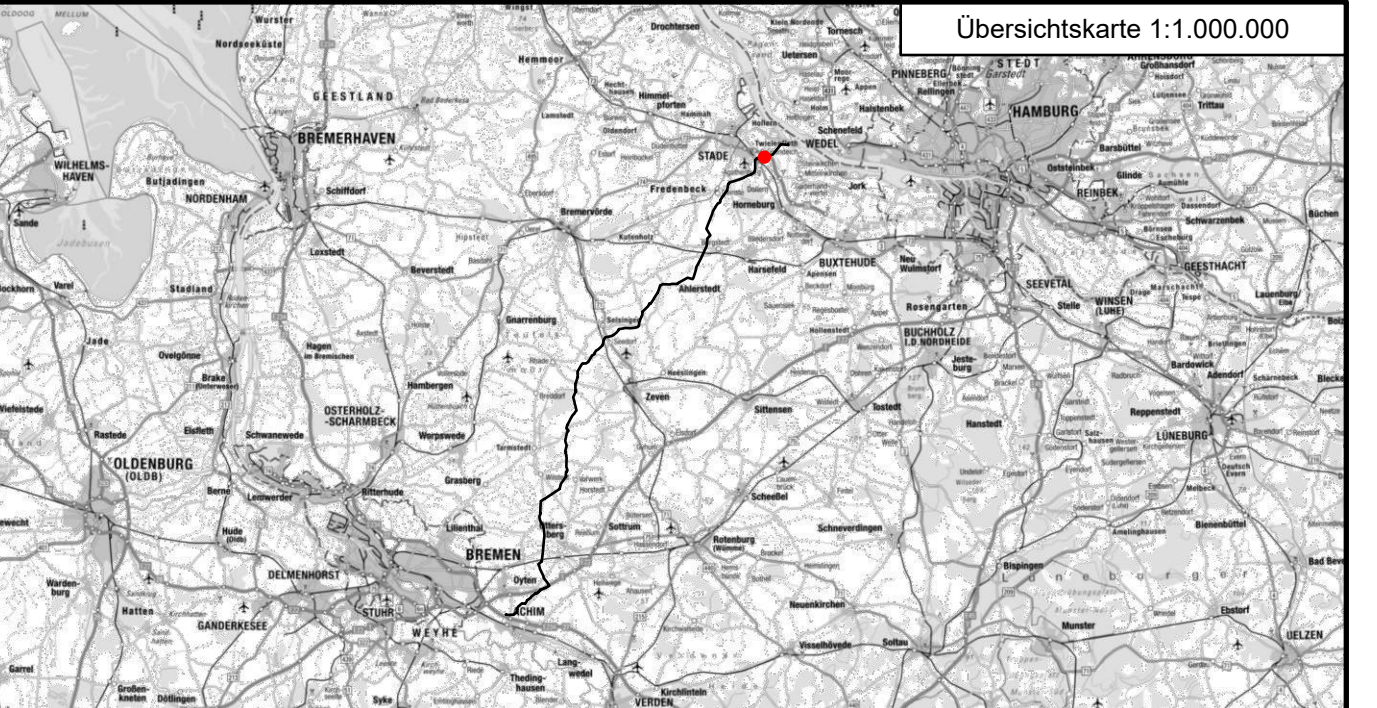
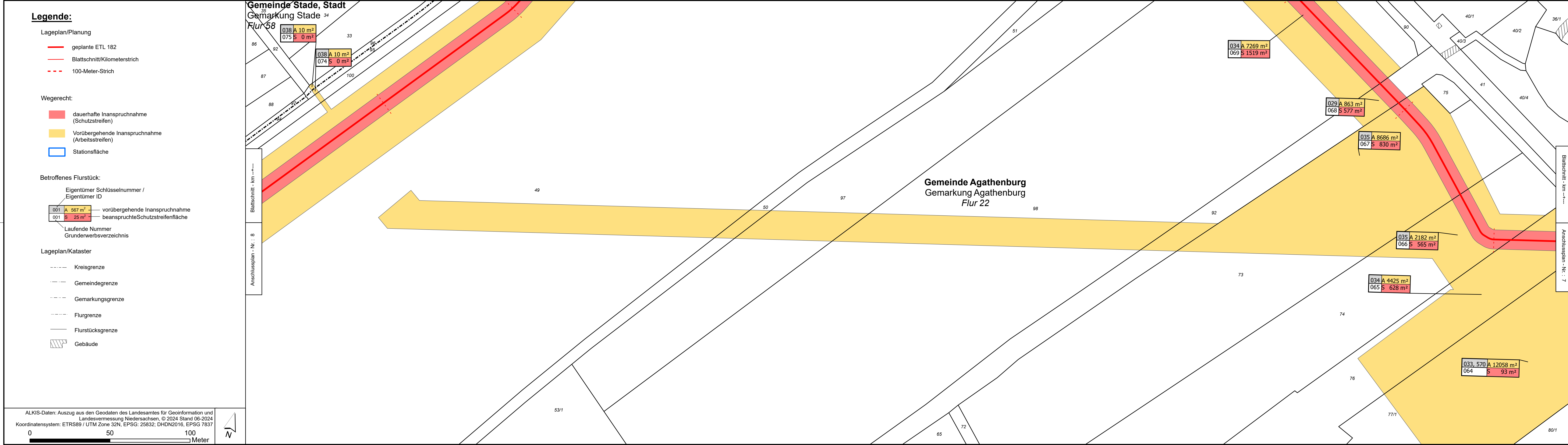
Ind.	Name	Name	Kontraktorfirma:	Datum	Gezeichnet	Geprüft
Bearb.		DohM	ILF CONSULTING ENGINEERS	Kontraktorbeneennung:		
Gepr.		KaiJ		Kontraktor-Dokumentnummer:		
Norm				13558-ILF-182-GEN-WR-DWG-01599		



Baujahr:	Medium/Rohrkl.:	DN/PN	Leitungs-Nr.:	
	Gas	1400/84	182	

Datum:	19.12.2024	Engineering-Firma:	Gez.:	ILF/DohM	Gez.:	-	gasum crossing borders in energy <small>Gesamte Deutsche® Transport Services GmbH Postbus 12 / 30655 Hannover – Telefon 0511/84907-0</small>
Original-Blattgröße	1189x297	Gepr.:	ILF/KaiJ	Gepr.:	-		

Maßstab:	1:1.000	ETL 182 Elbe Süd – Achim					
Blatt:	7 von 140	Rechtserwerbsplan					



Dok - ID:	-	00182	ETL	000	000	FB303	0
-----------	---	-------	-----	-----	-----	-------	---






02		Ausgabe zur Prüfung und Freigabe		19.12.2024		DohM		KaiJ									
01		Ausgabe zur Prüfung und Freigabe		04.11.2024		AbeB		KaiJ									
00		Ausgabe zur Prüfung und Freigabe		12.09.2024		AbeB		KaiJ									
Ind.		Änderung		Datum		Gezeichnet		Geprüft									
Name		Name		<div>Kontraktorfirma:</div> <div><div>CONSULTING ENGINEERS</div></div>		Kontraktorbenennung:											
Bearb.		DohM															
Gepr.		KaiJ				Kontraktor-Dokumentenummer: 13558-ILF-182-GEN-WR-DWG-01599											
Norm																	
Baujahr:		Medium/Rohrkl.: Gas		DN/PN 1400/84		Leitungs-Nr.: 182		<div><div>crossing borders in energy</div><div><small>Gasunie Deutschland Transport Services GmbH Postfach 7 / 30502 Hannover-Nordhorn 031 / 464627-0</small></div></div>									
Datum: 19.12.2024		Engineering-Firma: Gez.: ILF/DohM		Gez.: -													
Original-Blattgröße 1189x297		Gepr.: ILF/KaiJ		Gepr.: -													
Maßstab: 1:1.000		ETL 182 Elbe Süd – Achim Rechtserwerbsplan															
Blatt: 7a von 140																	
Dok - ID:				-		00182		ETL		000		000		FB303		0	

Legende

Lageplan/Planung

-  geplante ETL 182
 Blattschnitt/Kilometerstrich
 100-Meter-Strich







Wegerecht

-  dauerhafte Inanspruchnahme (Schutzstreifen)
-  Vorübergehende Inanspruchnahme (Arbeitsstreifen)
-  Stationsfläche

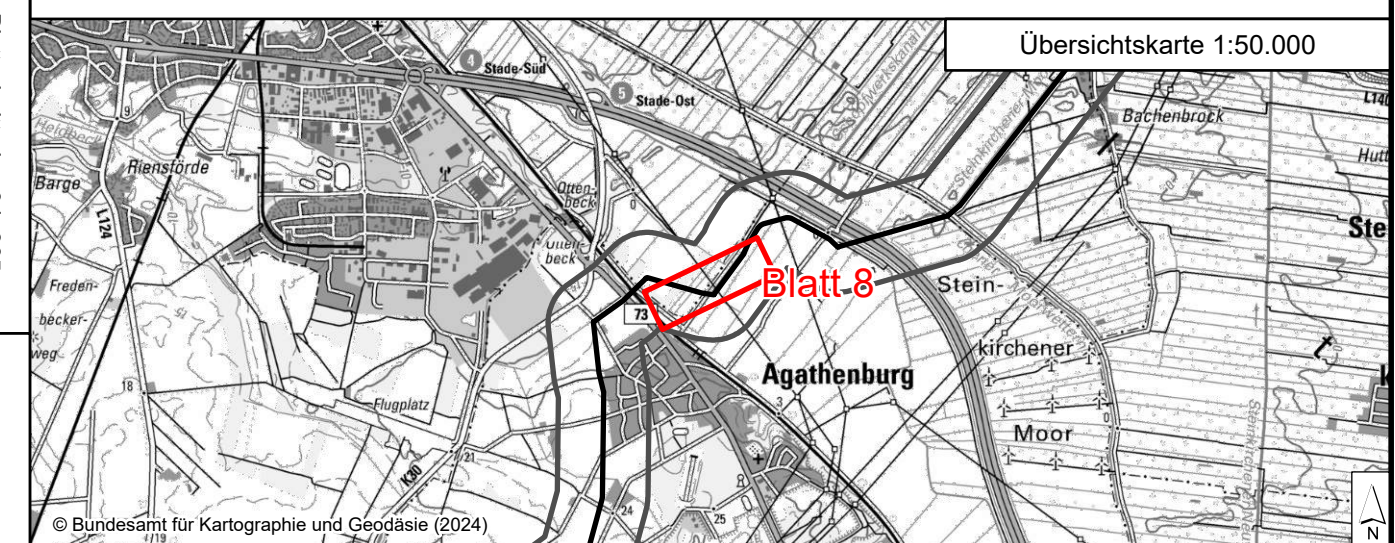
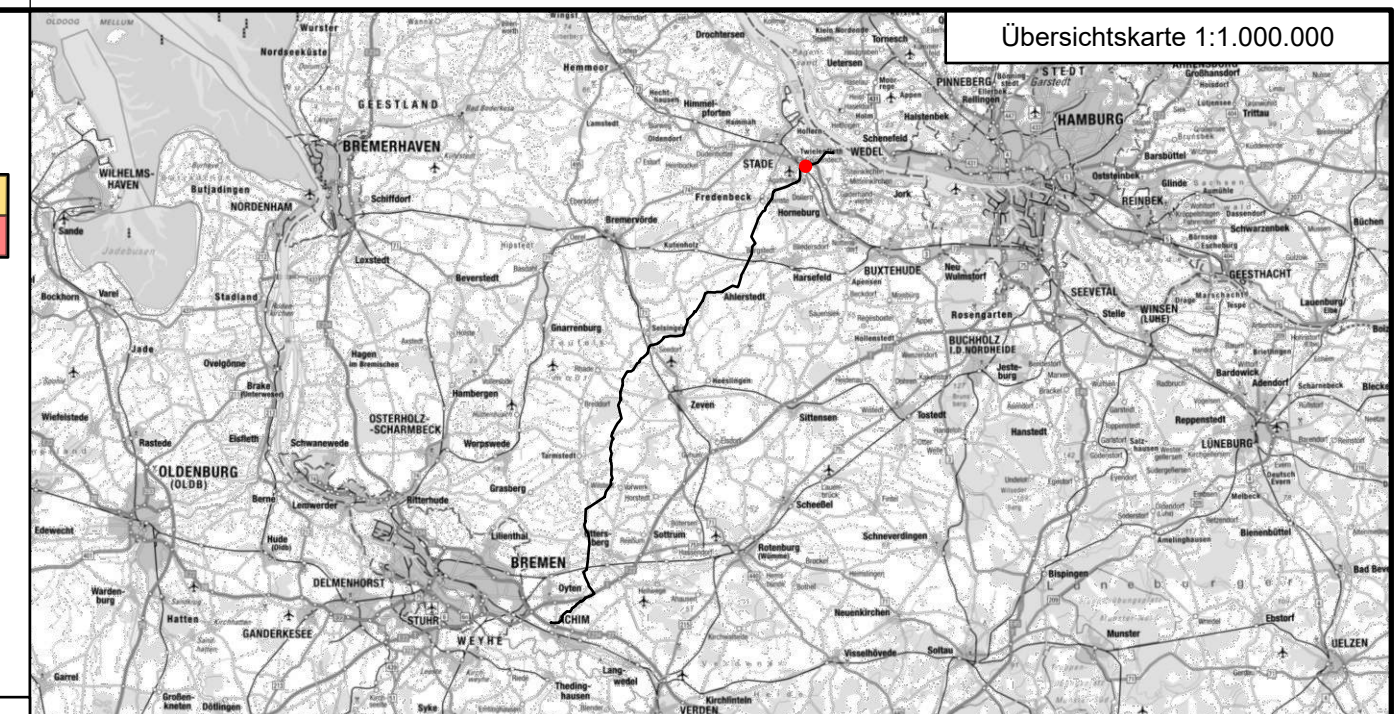
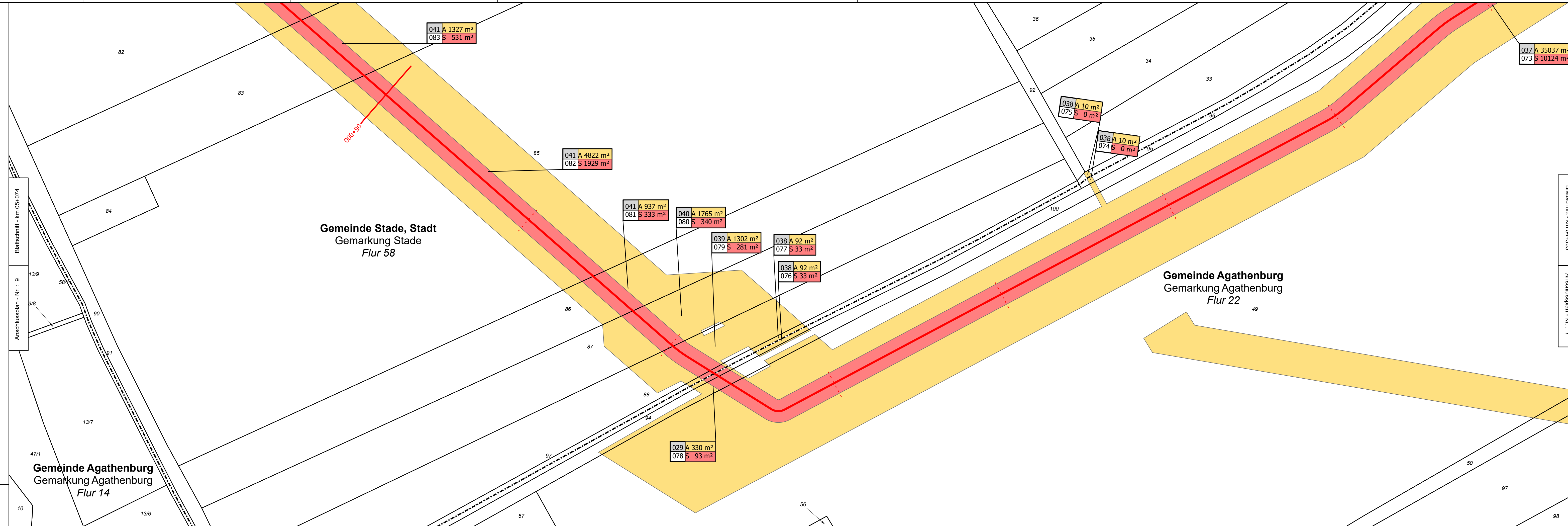
Betroffenes Flurstück



- Eigentümer Schlüsselnummer /
Eigentümer ID
- | | | |
|-----|----------------------|-----------------------------------|
| 001 | A 567 m ² | vorübergehende Inanspruchnahme |
| 001 | S 25 m ² | beanspruchte Schutzstreifenfläche |
- Laufende Nummer
Grunderwerbsverzeichnis

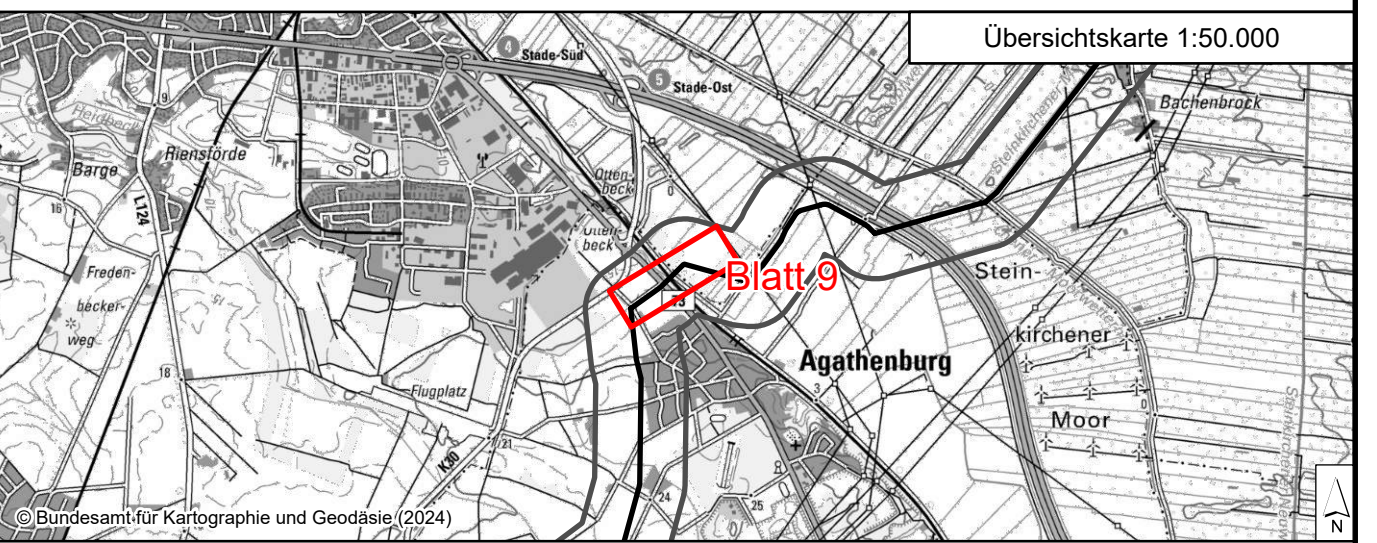
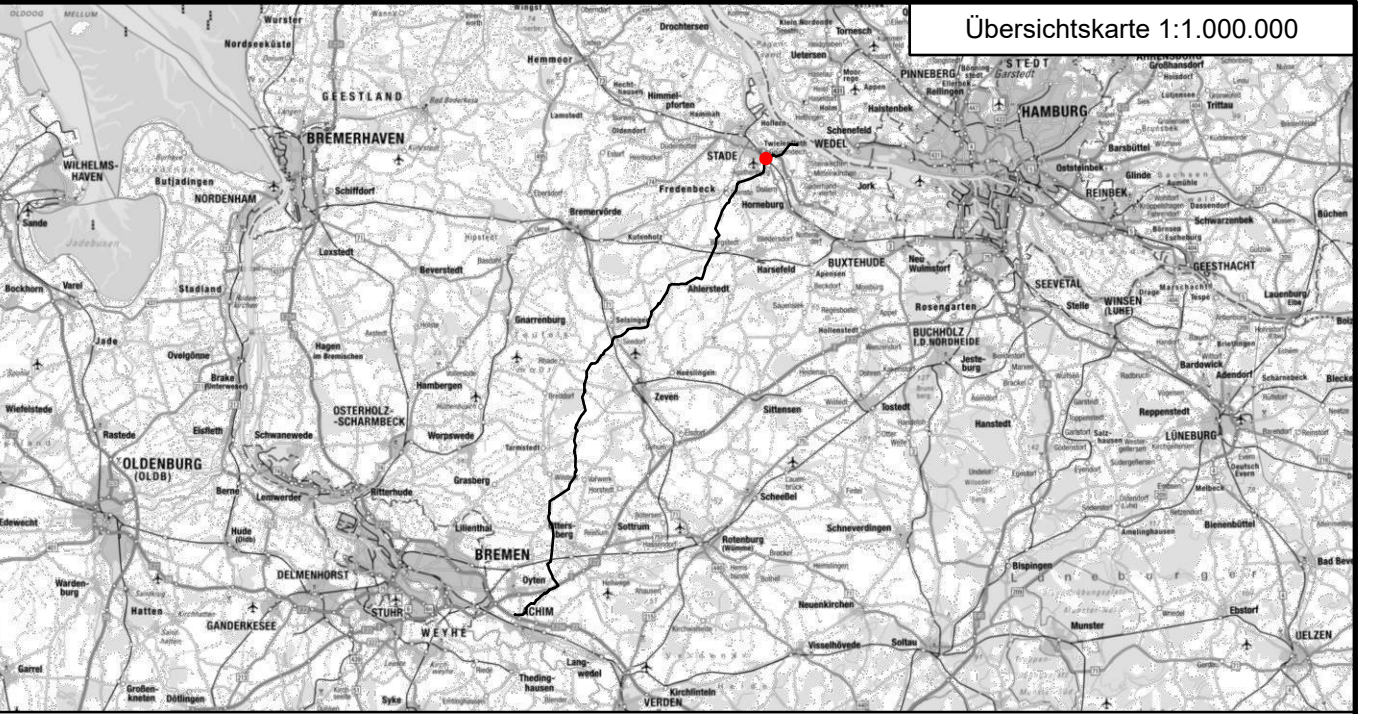
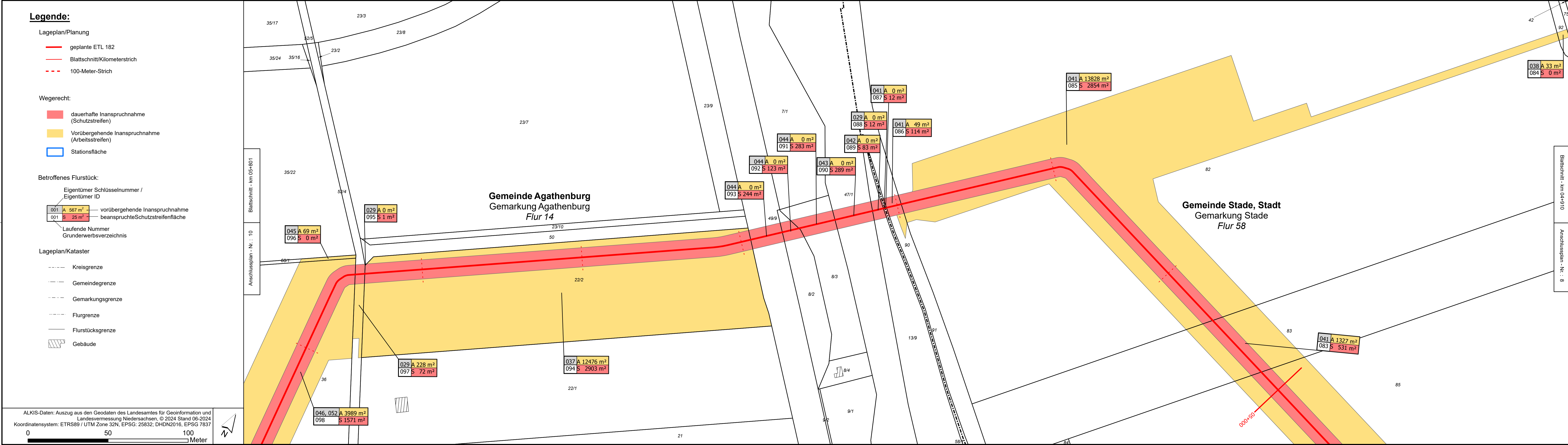
Lageplan/Kataster



- | | |
|---|------------------|
|  | Kreisgrenze |
|  | Gemeindegrenze |
|  | Gemarkungsgrenze |
|  | Flurgrenze |
|  | Flurstücksgrenze |
|  | Gebäude |

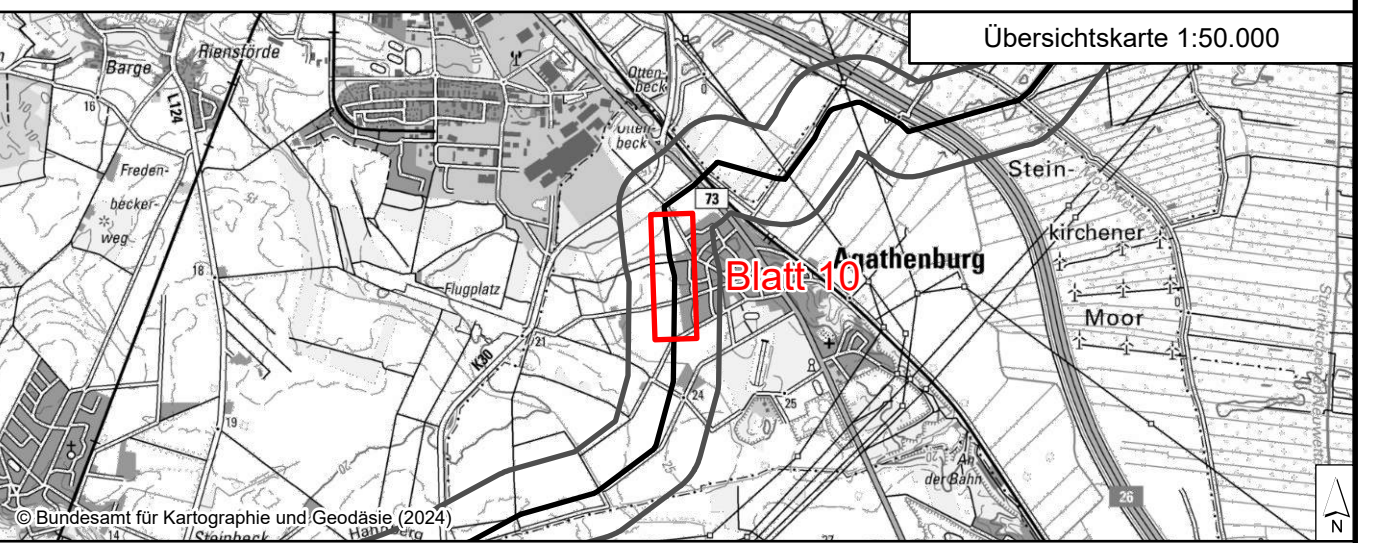
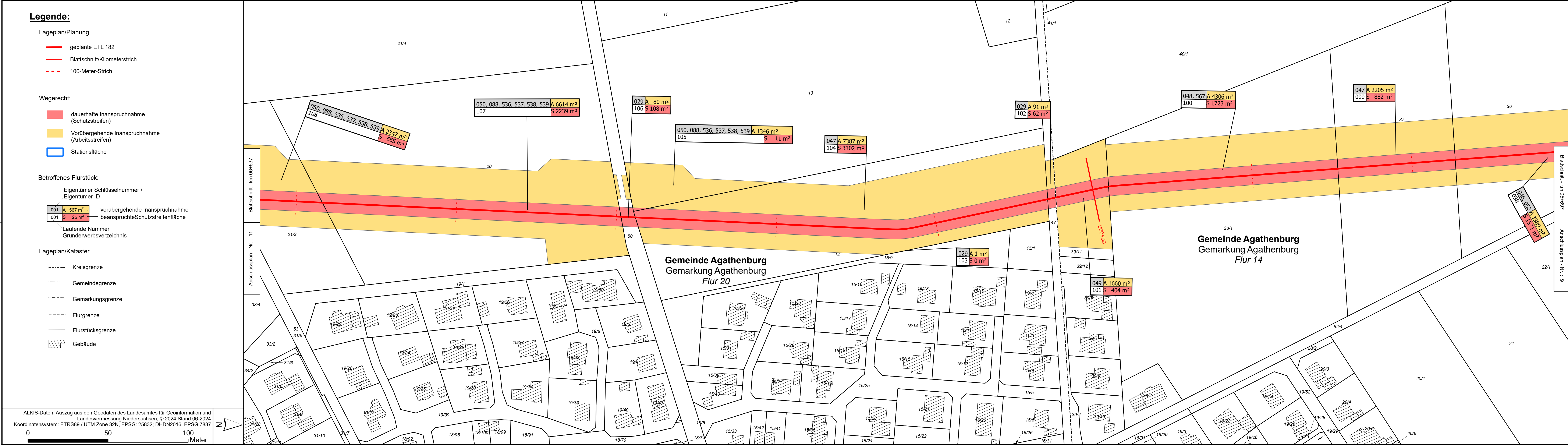
ALKIS-Daten: Auszug aus den Geodaten des Landesamtes für Geoinformation und
Landesvermessung Niedersachsen, © 2024 Stand 06-2024
Koordinatensystem: ETRS89 / UTM Zone 32N, EPSG: 25832; DHDN2016, EPSG 7831





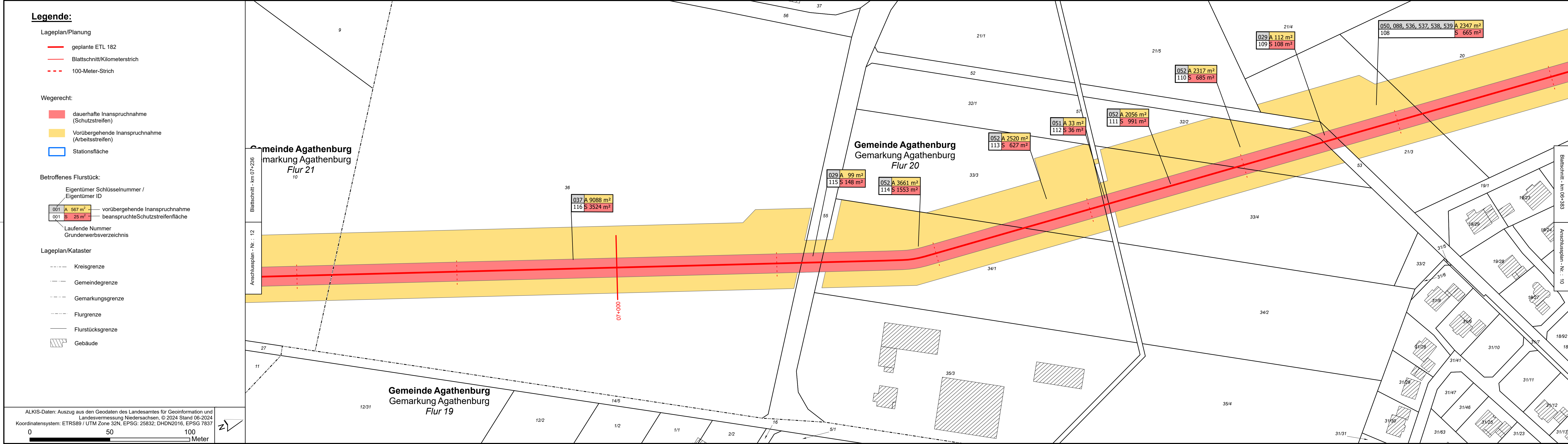
02		Ausgabe zur Prüfung und Freigabe		19.12.2024	DohM		KaJ	
01		Ausgabe zur Prüfung und Freigabe		04.11.2024	AbeB		KaJ	
00		Ausgabe zur Prüfung und Freigabe		12.09.2024	AbeB		KaJ	
Ind.		Änderung		Datum	Gezeichnet		Geprüft	
	Name	Name	Kontraktorfirma: 	Kontraktorbennennung:				
Bearb.		DohM		Kontraktor-Dokumentenummer: 13558-ILF-182-GEN-WR-DWG-01599				
Gepr.		KaJ						
Norm								
Bauhjahr:		Medium/Rohrkl.: Gas	DN/PN 1400/84	Leitungs-Nr.: 182				
Datum:	19.12.2024	Engineering-Firma: Gez.: ILF/DohM		Gez.: -				
Original-Blattgröße	1189x297	Gepr.: ILF/KaJ		Gepr.: -				
Maßstab: 1:1.000		ETL 182 Elbe Süd – Achim Rechtserwerbsplan						
Blatt: 8 von 140								
Dok - ID:		-	00182	ETL	000	000	FB303	0



02		Ausgabe zur Prüfung und Freigabe		19.12.2024	DohM	KaiJ
01		Ausgabe zur Prüfung und Freigabe		04.11.2024	AbeB	KaiJ
00		Ausgabe zur Prüfung und Freigabe		12.09.2024	AbeB	KaiJ
Ind.		Änderung		Datum	Gezeichnet	Geprüft
Name		Name	<div>Kontraktorfirma: </div>	Kontraktorenbenennung:		
Bearb.		DohM		Kontraktor-Dokumentennummer: 13558-ILF-182-GEN-WR-DWG-01599		
Gepr.		KaiJ				
Norm						
Baujahr:		Medium/Rohrkl.:	DN/PN	Leitungs-Nr.:	<div> crossing borders in energy <small>Gesamte Deutschland Transport Services GmbH Postbus 18 / 38625 Nienover-Torke / 050503-0</small></div>	
		Gas	1400/84	182		
Datum: 19.12.2024		Engineering-Firma: Gez.: ILF/DohM		Gez.: -		
Original-Blattgröße 1189x297		Gepr.: ILF/KaiJ		Gepr.: -		
Maßstab: 1:1.000		ETL 182 Elbe Süd – Achim Rechtserwerbsplan				
Blatt: 8 von 140						
Dok - ID:		-	00182	ETL	000	000
					FB303	0



02		Ausgabe zur Prüfung und Freigabe			19.12.2024		DohM		KaIJ
01		Ausgabe zur Prüfung und Freigabe			04.11.2024		AbeB		KaIJ
00		Ausgabe zur Prüfung und Freigabe			12.09.2024		AbeB		KaIJ
Ind.		Änderung			Datum		Gezeichnet		Geprüft
Name		Name		<div>Kontraktorfirma:</div> <div></div>		<div>Kontraktorbenennung:</div> <div>Kontraktor-Dokumentenummer: 13558-ILF-182-GEN-WR-DWG-01599</div>			
Bearb.		DohM							
Gepr.		KaIJ							
Norm									
Baujahr:		Medium/Rohrkl.: Gas		DN/PN 1400/84		Leitungs-Nr.: 182		<div></div> <div>crossing borders in energy</div> <div><small>Gesamte Deutschland Transport Services GmbH Postbus 7 / 30855 Hannover-Teuteln 0511/84907-0</small></div>	
Datum: 19.12.2024		Engineering-Firma: Gez.: ILF/DohM		Gez.: -					
Original- Blattgröße 1189x297		Gepr.: ILF/KaIJ		Gepr.: -					
Maßstab: 1:1.000		ETL 182 Elbe Süd – Achim Rechtserwerbsplan							
Blatt: 10 von 140									
Dok - ID:		-		00182		ETL		000 000 FB303 0	



Übersichtskarte 1:1.000.000

Übersichtskarte 1:50.000

Blattschnitt - km 06+383

Anschlussplan - Nr.: 10

02	Ausgabe zur Prüfung und Freigabe	19.12.2024	DohM	KaiJ
01	Ausgabe zur Prüfung und Freigabe	04.11.2024	AbeB	KaiJ
00	Ausgabe zur Prüfung und Freigabe	12.09.2024	AbeB	KaiJ

Ind.	Name	Name	Änderung	Datum	Gezeichnet	Geprüft
Bearb.		DohM				
Gepr.		KaiJ				
Norm						

Baujahr:	Medium/Rohrkl.:	DN/PN	Leitungs-Nr.:	
	Gas	1400/84	182	

Datum:	19.12.2024	Engineering-Firma:	Gez.:	ILF/DohM	Gez.:	-
Original-Blattgröße	1189x297	Gepr.:	ILF/KaiJ	Gepr.:	-	

Maßstab: 1:1.000

Blatt: 11 von 140

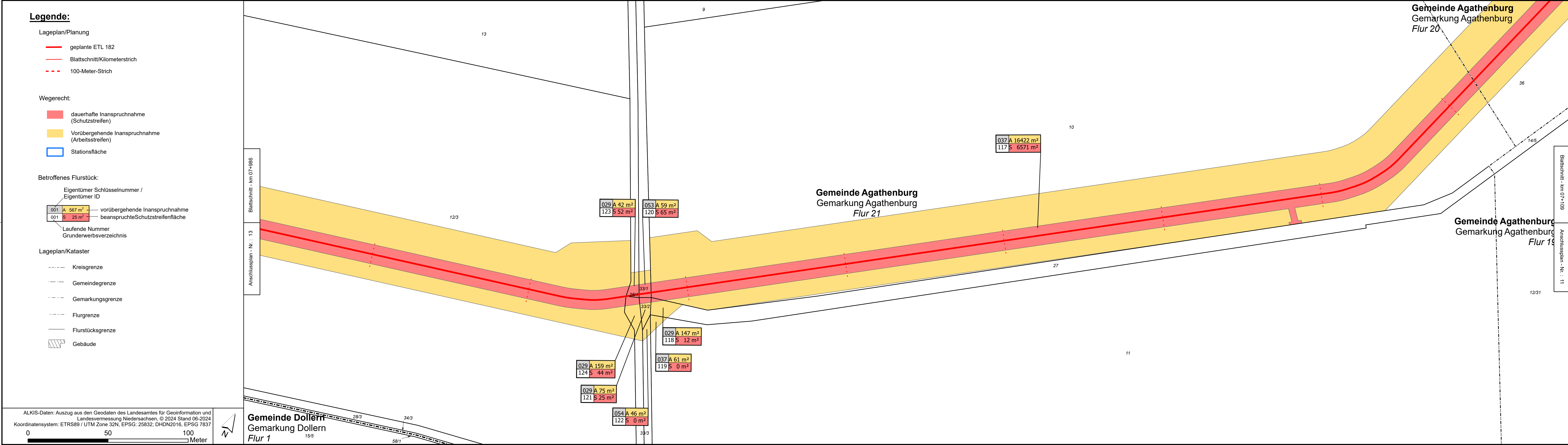
Dok - ID:

-	00182	ETL	000	000	FB303	0
---	-------	-----	-----	-----	-------	---

ETL 182 Elbe Süd – Achim

Rechtserwerbsplan

gas-mie
crossing borders in energy
Quelle: Gasdaten® Transact Services GmbH
Poststraße 7, 30655 Hannover – Telefon 0511/84907-0



Übersichtskarte 1:1.000.000

Übersichtskarte 1:50.000

Blatt 12

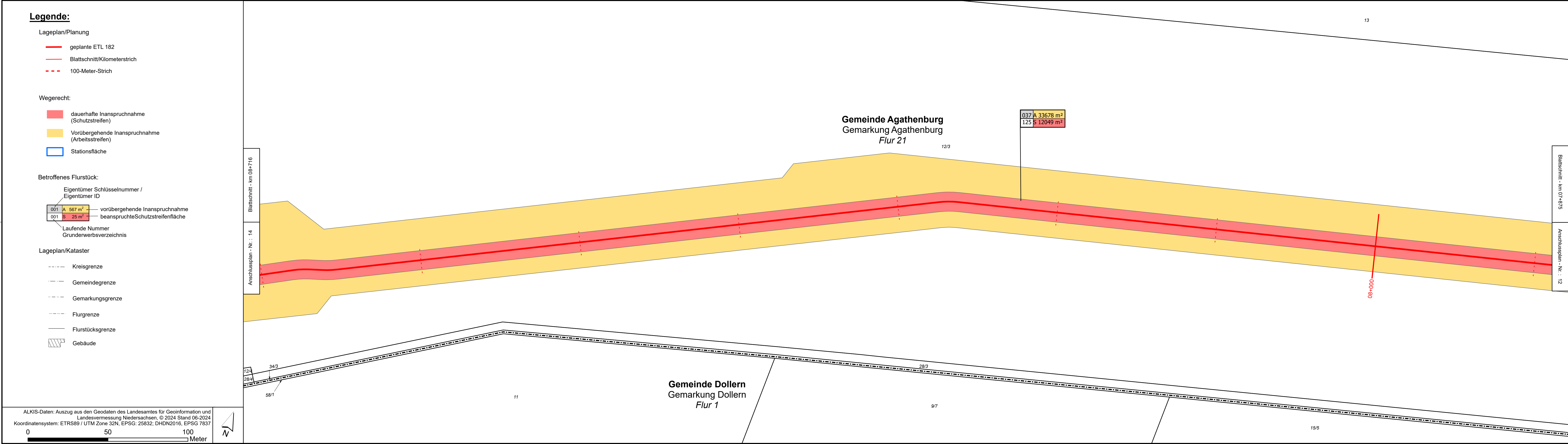
02	Ausgabe zur Prüfung und Freigabe	19.12.2024	DohM	KaiJ
01	Ausgabe zur Prüfung und Freigabe	04.11.2024	AbeB	KaiJ
00	Ausgabe zur Prüfung und Freigabe	12.09.2024	AbeB	KaiJ

Ind.	Name	Name	Kontraktorfirma:	Datum	Gezeichnet	Geprüft
Bearb.		DohM	ILF CONSULTING ENGINEERS	Kontraktorbeneennung:		
Gepr.		KaiJ		Kontraktor-Dokumentnummer:		
Norm				13558-ILF-182-GEN-WR-DWG-01599		

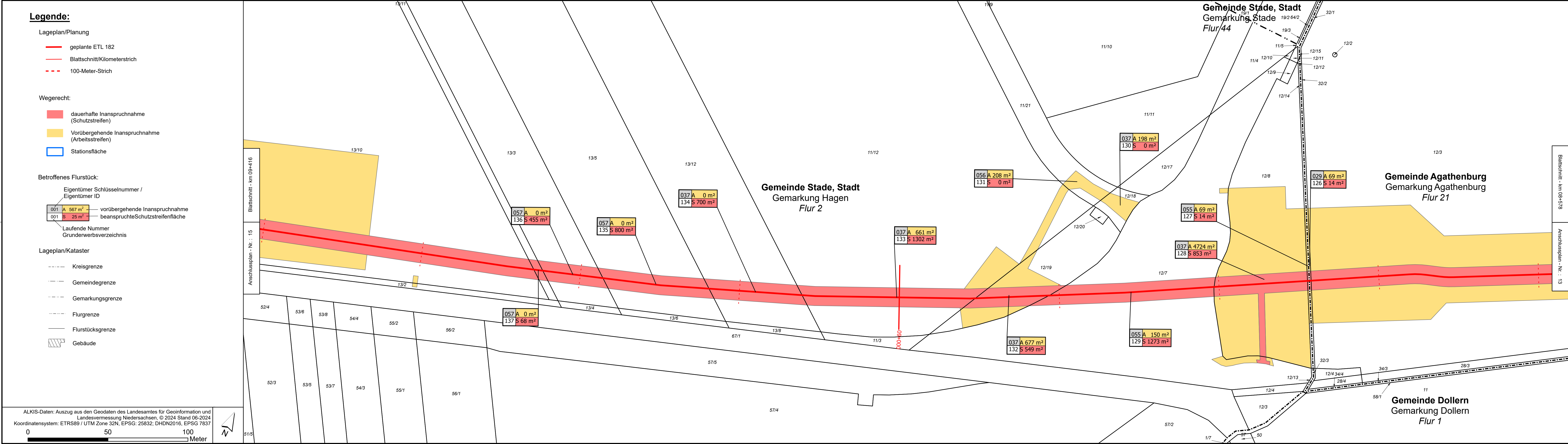
Baujahr:	Medium/Rohrkl.: Gas	DN/PN 1400/84	Leitungs-Nr.: 182	gasnet crossing borders in energy <small>Gasnetz Deutschland Transport Services GmbH Postbus 12 / 30855 Hannover – Telefon 0511/849007-0</small>
Datum: 19.12.2024	Engineering-Firma: Gez.: ILF/DohM	Gez.: -		
Original- Blattgröße 1189x297	Gepr.: ILF/KaiJ	Gepr.: -		

Maßstab: 1:1.000	ETL 182 Elbe Süd – Achim					
Blatt: 12 von 140	Rechtserwerbsplan					

Dok - ID:	-	00182	ETL	000	000	FB303	0
-----------	---	-------	-----	-----	-----	-------	---



</



Übersichtskarte 1:1.000.000

Übersichtskarte 1:50.000

Blattschnitt - km 09+416

Anschlussplan - Nr.: 13

02	Ausgabe zur Prüfung und Freigabe	19.12.2024	DohM	KaiJ
01	Ausgabe zur Prüfung und Freigabe	04.11.2024	AbeB	KaiJ
00	Ausgabe zur Prüfung und Freigabe	12.09.2024	AbeB	KaiJ

Ind.	Name	Name	Änderung	Datum	Gezeichnet	Geprüft
Bearb.		DohM				
Gepr.		KaiJ				
Norm						

Baujahr: Medium/Rohrkl.: DN/PN Leitungs-Nr.: Gas 1400/84 182

Datum: 19.12.2024 Engineering-Firma: ILF/DohM Gez.: -

Original-Blattgröße: 1189x297 Gepr.: ILF/KaiJ Gez.: -

Maßstab: 1:1.000

Blatt: 14 von 140

Dok - ID: - 00182 ETL 000 000 FB303 0



ETL 182 Elbe Süd – Achim

Rechtserwerbsplan




gas m e
crossing borders in energy
Gastrale Gasübertragungs-Transport Services GmbH
Postbus 12 / 30655 Hannover – Telefon 0511/49007-0

Legende

Lageplan/Planung

- geplante ETL 182
 Blattschnitt/Kilometerstrich
 100-Meter-Strich

Wegerecht







-  dauerhafte Inanspruchnahme (Schutzstreifen)
-  Vorübergehende Inanspruchnahme (Arbeitsstreifen)
-  Stationsfläche

Betroffenes Flurstück

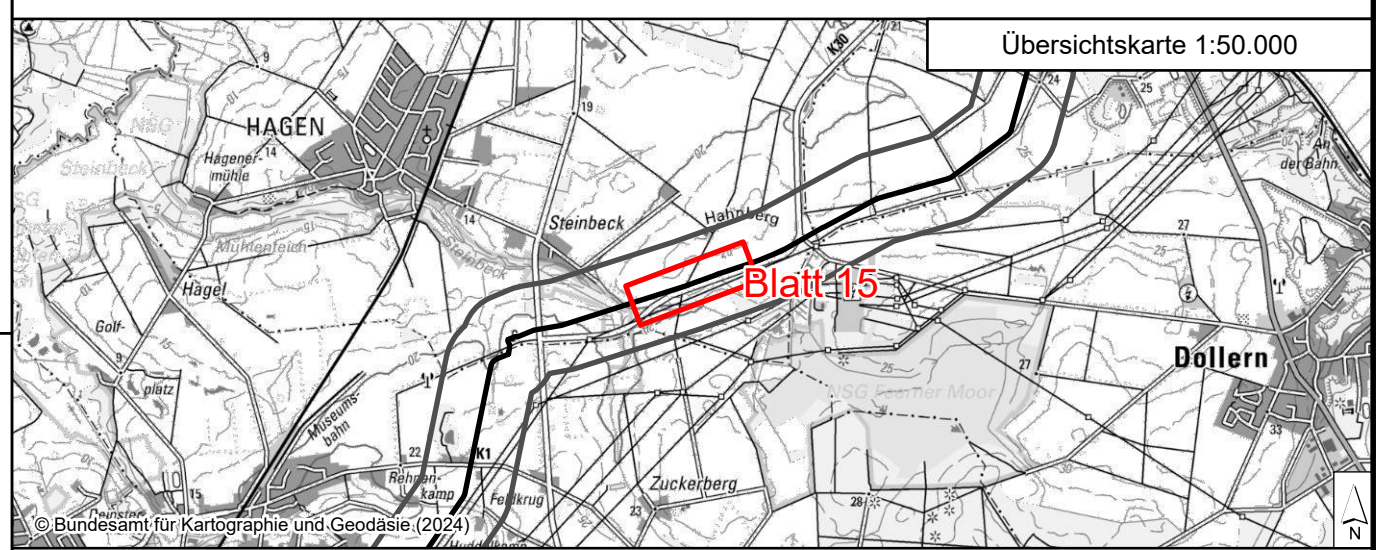
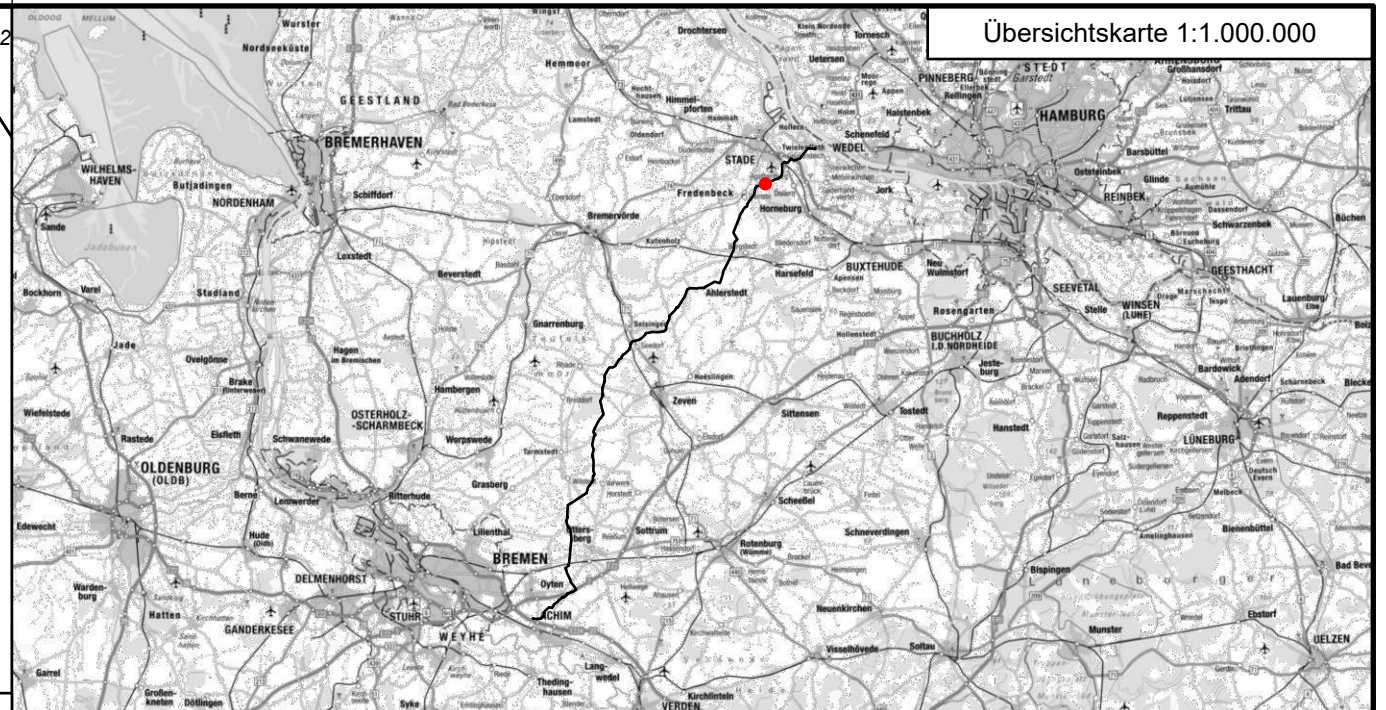
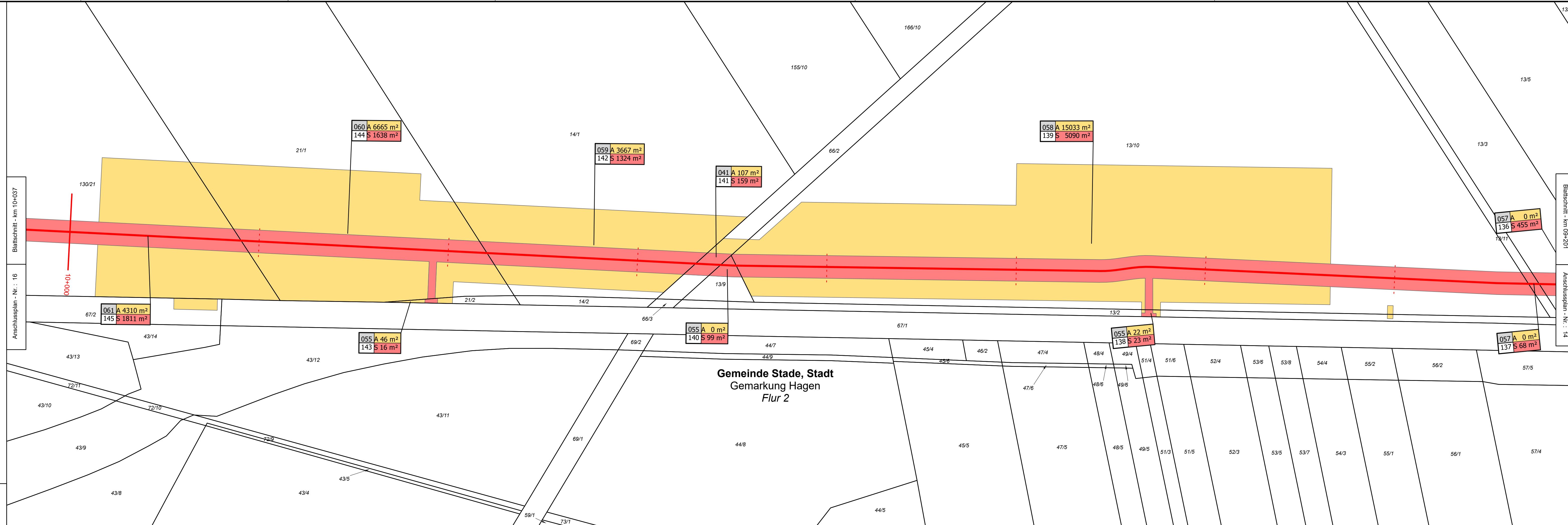
Eigentümer Schlüsselnummer
/Eigentümer ID



- 001 A 567 m² — vorübergehende Inanspruchnahme
001 S 25 m² — beanspruchte Schutzstreifenfläche
- Laufende Nummer
Grunderwerbsverzeichnis

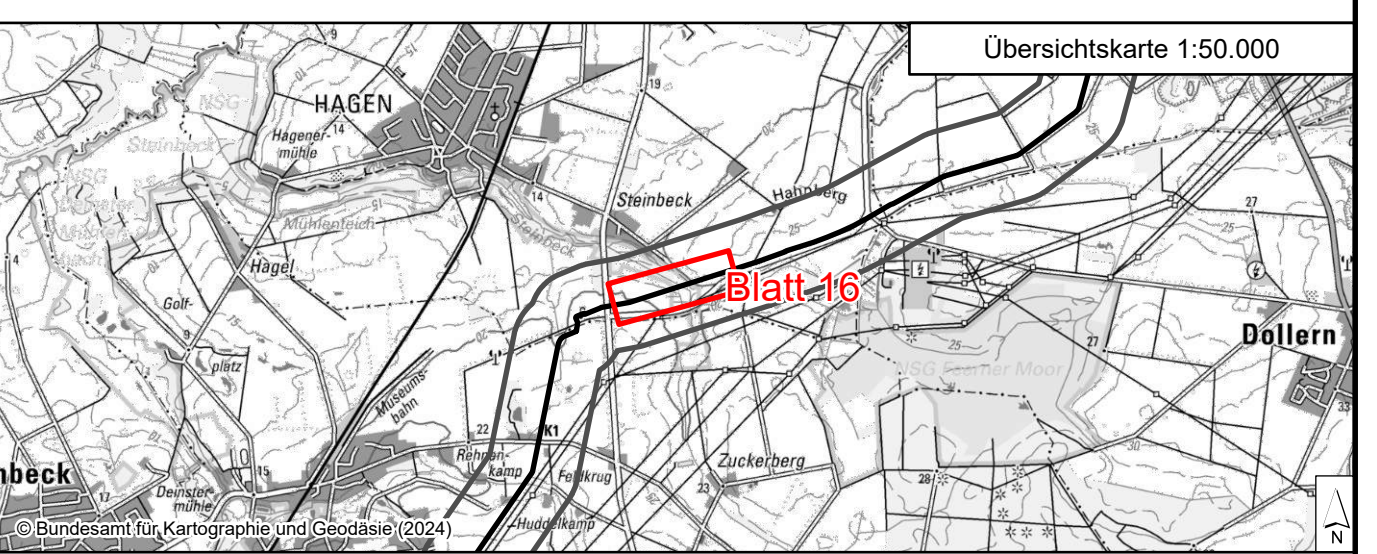
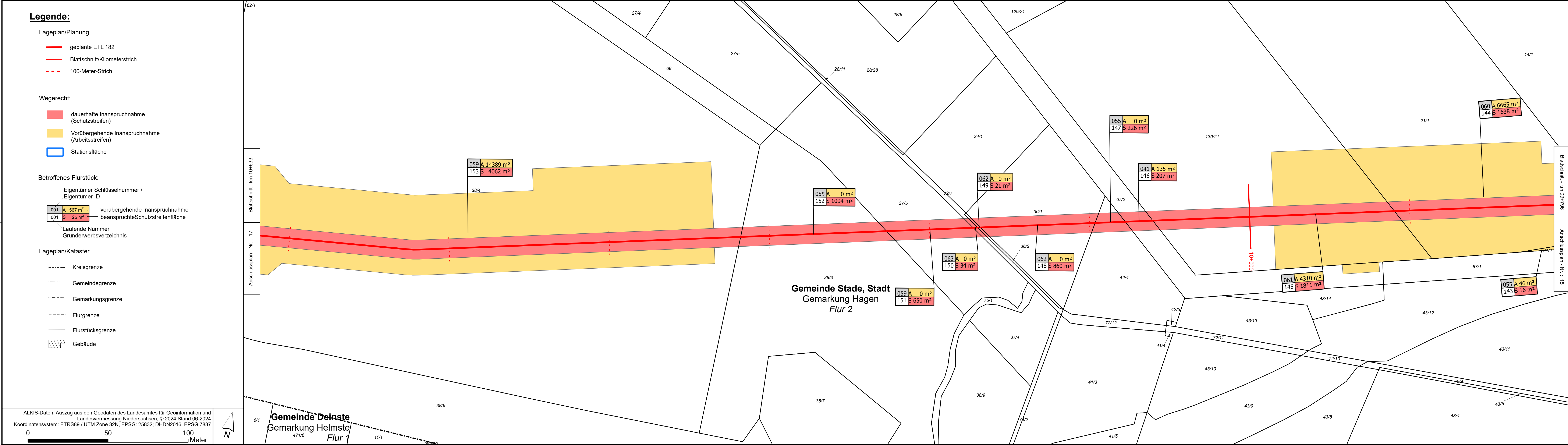
Lageplan/Kataster



- | | |
|---|------------------|
|  | Kreisgrenze |
|  | Gemeindegrenze |
|  | Gemarkungsgrenze |
|  | Flurgrenze |
|  | Flurstücksgrenze |
|  | Gebäude |

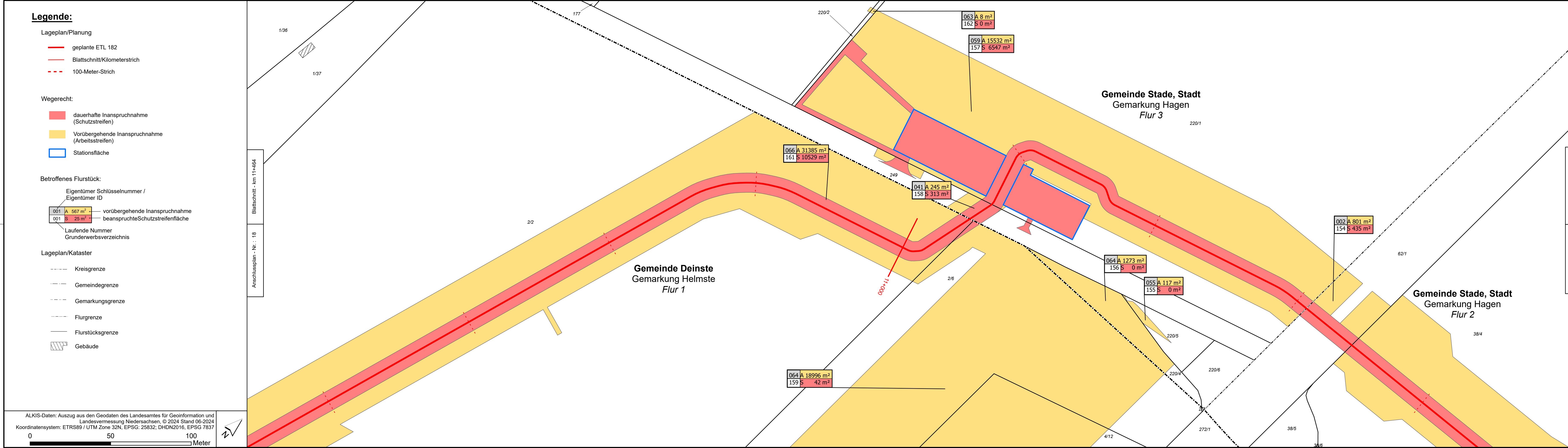
ALKIS-Daten: Auszug aus den Geodaten des Landesamtes für Geoinformation und
Landesvermessung Niedersachsen, © 2024 Stand 06-2024
Koordinatensystem: ETRS89 / UTM Zone 32N, EPSG: 25832; DHDN2016, EPSG 7831



02	Ausgabe zur Prüfung und Freigabe				04.11.2024	DohM	KaIJ	
01	Ausgabe zur Prüfung und Freigabe				19.12.2024	AbeB	KaIJ	
00	Ausgabe zur Prüfung und Freigabe				12.09.2024	AbeB	KaIJ	
Ind.	Änderung				Datum	Gezeichnet	Geprüft	
Name		Name	<div>Kontraktorfirma:</div> <div></div>		Kontraktorenbenennung:			
Bearb.		DohM			<div>Kontraktor-Dokumentennummer:</div> <div>13558-ILF-182-GEN-WR-DWG-01599</div>			
Gepr.		KaIJ						
Norm								
Baujahr:	Medium/Rohrkl.:	DN/PN	Leitungs-Nr.:	<div></div> <div><small>Gasunie Deutschland Transport Services GmbH Postbus 17 3000 AA Rotterdam • Telefon 0201/6140601-0</small></div>				
	Gas	1400/84	182					
Datum:	19.12.2024	Engineering-Firma:	Gez.:					
		ILF/DohM	-					
Original-Blattgröße	1189x297	Gepr.:	ILF/KaIJ	Gepr.:	-			
Maßstab: 1:1.000		<div>ETL 182 Elbe Süd – Achim</div> <div>Rechtserwerbsplan</div>						
Blatt: 15 von 140								
Dok - ID:		-	00182	ETL	000	000	FB303	0



02		Ausgabe zur Prüfung und Freigabe		19.12.2024		DohM		KaiJ							
01		Ausgabe zur Prüfung und Freigabe		04.11.2024		AbeB		KaiJ							
00		Ausgabe zur Prüfung und Freigabe		12.09.2024		AbeB		KaiJ							
Ind.		Änderung			Datum		Gezeichnet		Geprüft						
Name		Name		<div>Kontraktorfirma: </div>		Kontraktorenbenennung:									
Bearb.		DohM				Kontraktor-Dokumentennummer: 13558-ILF-182-GEN-WR-DWG-01599									
Gepr.		KaiJ													
Norm															
Baujahr:		Medium/Rohrkl.: Gas		DN/PN 1400/84		Leitungs-Nr.: 182		<div> crossing borders in energy <small>Gasnetze Deutschland® Transport Services GmbH Postbus 1001 / 30055 Hannover – Telefon 0511/849007-0</small></div>							
Datum: 19.12.2024		Engineering-Firma: Gez.: ILF/DohM		Gez.: -											
Original-Blattgröße 1189x297		Gepr.: ILF/KaiJ		Gepr.: -											
Maßstab: 1:1.000		ETL 182 Elbe Süd – Achim Rechtserwerbsplan													
Blatt: 16 von 140															
Dok - ID:		-		00182		ETL		000		000		FB303		0	



Übersichtskarte 1:1.000.000

Übersichtskarte 1:50.000

Blattschnitt - km 10+546

Anschlussplan - Nr.: 16

02	Ausgabe zur Prüfung und Freigabe	19.12.2024	DohM	KaiJ
01	Ausgabe zur Prüfung und Freigabe	04.11.2024	AbeB	KaiJ
00	Ausgabe zur Prüfung und Freigabe	12.09.2024	AbeB	KaiJ

Ind.	Name	Name	Änderung	Datum	Gezeichnet	Geprüft
Bearb.		DohM				
Gepr.		KaiJ				
Norm						

Baujahr:	Medium/Rohrkl.: Gas	DN/PN 1400/84	Leitungs-Nr.: 182	
----------	------------------------	------------------	----------------------	--

Datum:	19.12.2024	Engineering-Firma: Gez.: ILF/DohM	Gez.: -	
Original-Blattgröße	1189x297	Gepr.: ILF/KaiJ	Gepr.: -	

Maßstab: 1:1.000

Blatt: 17 von 140

Dok - ID:

-	00182	ETL	000	000	FB303	0
---	-------	-----	-----	-----	-------	---



ETL 182 Elbe Süd – Achim

Rechtserwerbsplan




gas mne
crossing borders in energy
Quelle: Deutschland Transport Services GmbH
Postbus 17 / 30655 Hannover – Telefon 0511/849007-0

Legende

Lageplan/Planung

- geplante ETL 182
 Blattschnitt/Kilometerstrich
 100-Meter-Strich


Wegerecht

-  dauerhafte Inanspruchnahme (Schutzstreifen)
-  Vorübergehende Inanspruchnahme (Arbeitsstreifen)
-  Stationsfläche

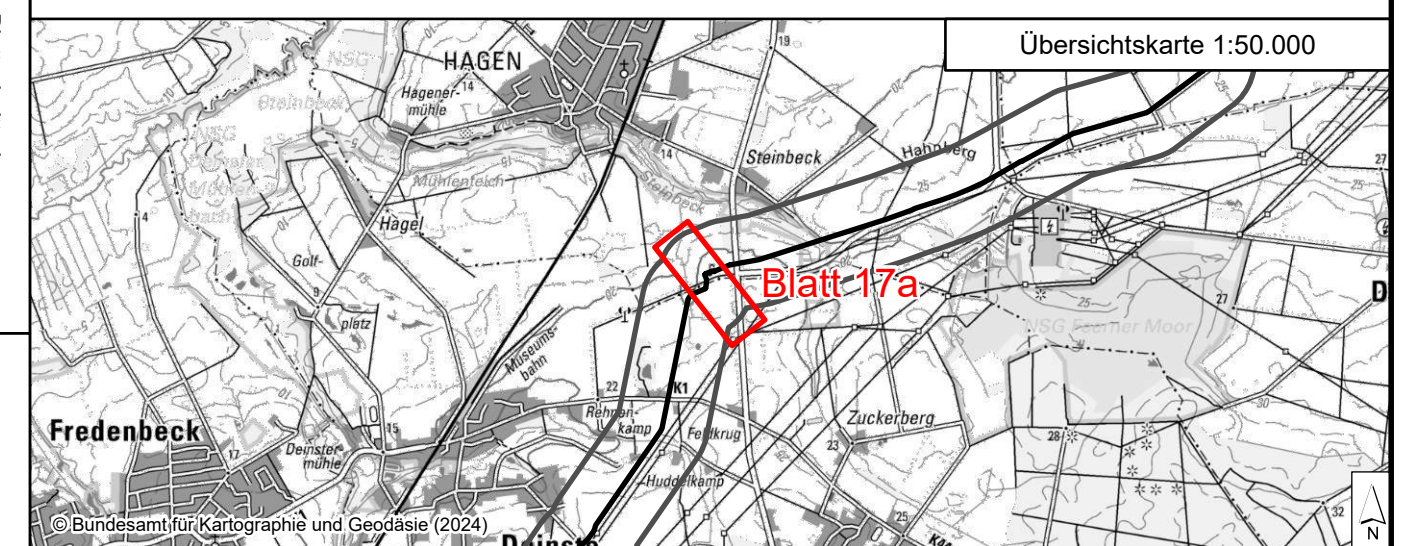
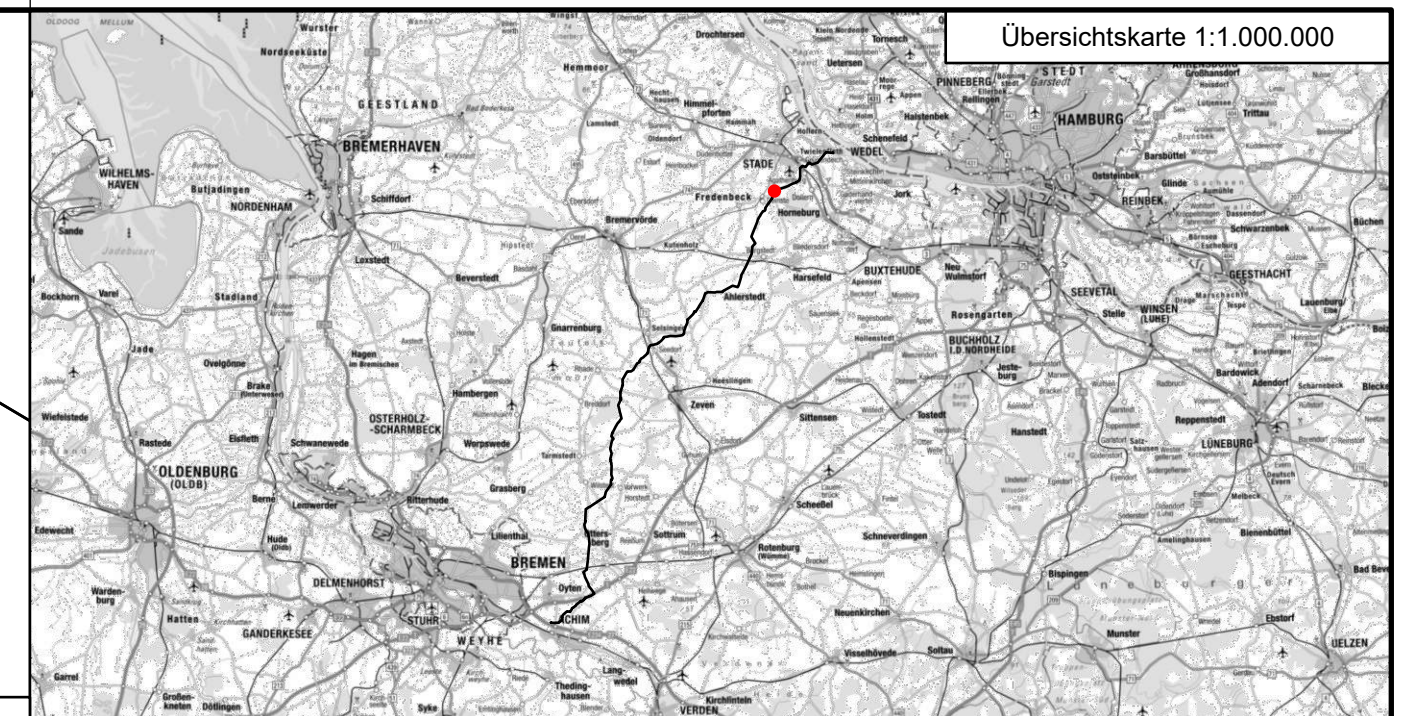
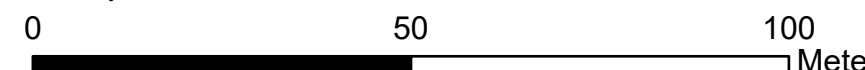
Betroffenes Flurstück



- Eigentümer Schlüsselnummer /
Eigentümer ID
- | | | |
|-----|----------------------|-----------------------------------|
| 001 | A 567 m ² | vorübergehende Inanspruchnahme |
| 001 | S 25 m ² | beanspruchte Schutzstreifenfläche |
- Laufende Nummer
Grunderwerbsverzeichnis

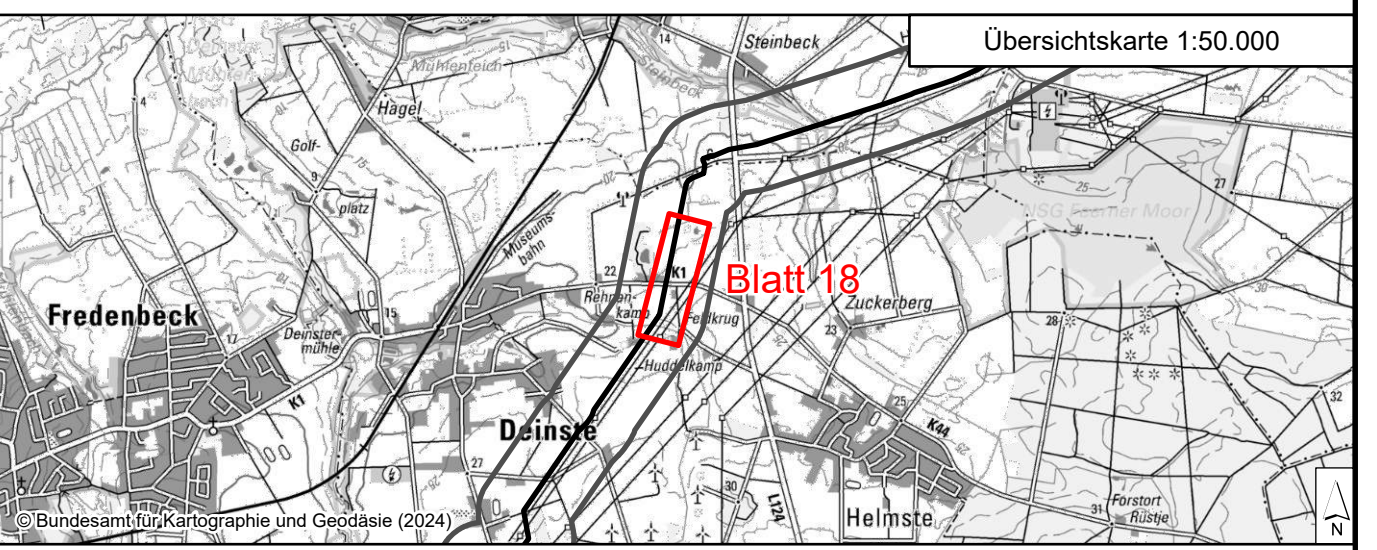
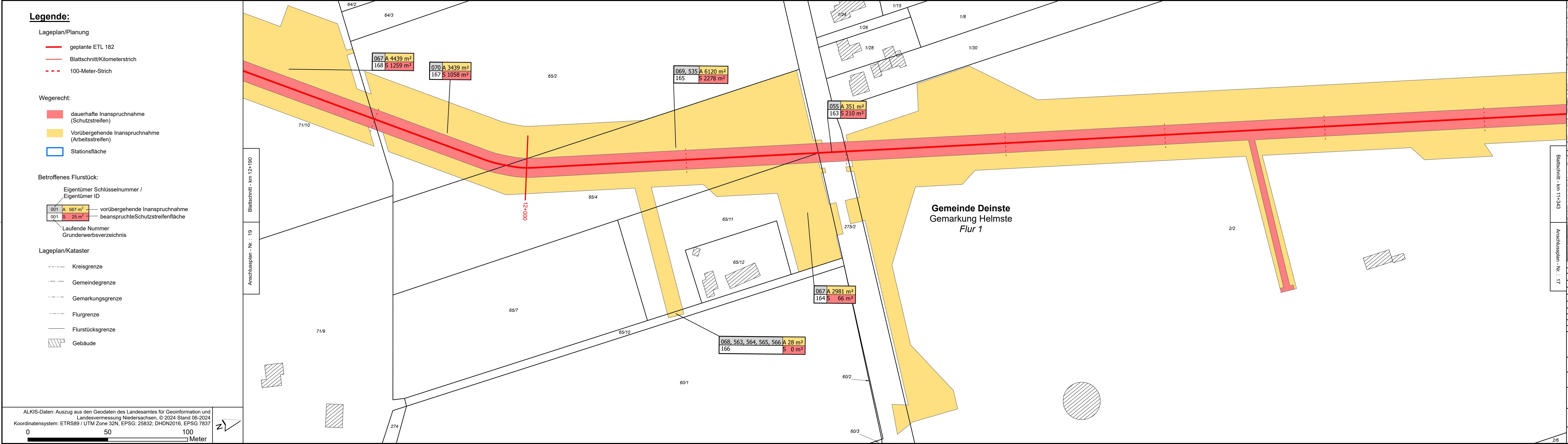
Lageplan/Kataster



- | | |
|---|------------------|
| --- | Kreisgrenze |
| - . - . - . | Gemeindegrenze |
| -- -- -- | Gemarkungsgrenze |
| ... | Flurgrenze |
| — | Flurstücksgrenze |
|  | Gebäude |

ALKIS-Daten: Auszug aus den Geodaten des Landesamtes für Geoinformation und
Landesvermessung Niedersachsen, © 2024 Stand 06-2024
Koordinatensystem: ETRS89 / UTM Zone 32N, EPSG: 25832; DHDN2016, EPSG 7832





02		Ausgabe zur Prüfung und Freigabe			19.12.2024		DohM		KaJl
01		Ausgabe zur Prüfung und Freigabe			04.11.2024		AbeB		KaJl
00		Ausgabe zur Prüfung und Freigabe			12.09.2024		AbeB		KaJl
Ind.		Änderung			Datum		Gezeichnet		Geprüft
		Name	Name	<div>Kontraktorfirma:</div> <div></div>		<div>Kontraktorbeneennung:</div> <div>Kontraktor-Dokumentennummer: 13558-ILF-182-GEN-WR-DWG-01599</div>			
Bearb.		DohM							
Gepr.		KaJl							
Norm									
Bauhjahr:		Medium/Rohrkl.:	DN/PN	Leitungs-Nr.:	<div></div> <div>crossing borders in energy</div> <div><small>Gaslinie Deutschland Transport Services GmbH Postbuslinie / 30555 Hannover - Telefon 0511/640001-0</small></div>				
		Gas	1400/84	182					
Datum:		19.12.2024	Engineering-Firma:		Gez.:				
			ILF/DohM		-				
Original-Blattgröße		1189x297	Gepr.:		ILF/KaJl	Gepr.:	-		
Maßstab: 1:1.000		<div>ETL 182 Elbe Süd – Achim</div> <div>Rechtserwerbsplan</div>							
Blatt: 17a von 140									
Dok - ID:			-	00182	ETL	000	000	FB303	0






02	Ausgabe zur Prüfung und Freigabe			19.12.2024	DohM	KaiJ		
01	Ausgabe zur Prüfung und Freigabe			04.11.2024	AbeB	KaiJ		
00	Ausgabe zur Prüfung und Freigabe			12.09.2024	AbeB	KaiJ		
Ind.	Änderung			Datum	Gezeichnet	Geprüft		
	Name	Name	<div>Kontraktorfirma:</div> <div></div>	Kontraktorbenennung:				
Bearb.		DohM		Kontraktor-Dokumentennummer: 13558-ILF-182-GEN-WR-DWG-01599				
Gepr.		KaiJ						
Norm								
Baujahr:	Medium/Rohrkl.: Gas	DN/PN 1400/84	Leitungs-Nr.: 182	<div></div> <div>crossing borders in energy</div> <div><small>Gastelle Deutschland Transport Services GmbH Postbus 12 / 30855 Hannover-Teckeln 0511/849007-0</small></div>				
Datum: 19.12.2024	Engineering-Firma: Gez.: ILF/DohM		Gez.: -					
Original-Blattgröße 1189x297	Gepr.: ILF/KaiJ		Gepr.: -					
Maßstab: 1:1.000	ETL 182 Elbe Süd – Achim Rechtserwerbsplan							
Blatt: 18 von 140								
Dok - ID:		-	00182	ETL	000	000	FB303	0

Legende

Lageplan/Planung

-  geplante ETL 182
 Blattschnitt/Kilometerstrich
 100-Meter-Strich







Wegerecht

-  dauerhafte Inanspruchnahme (Schutzstreifen)
-  Vorübergehende Inanspruchnahme (Arbeitsstreifen)
-  Stationsfläche

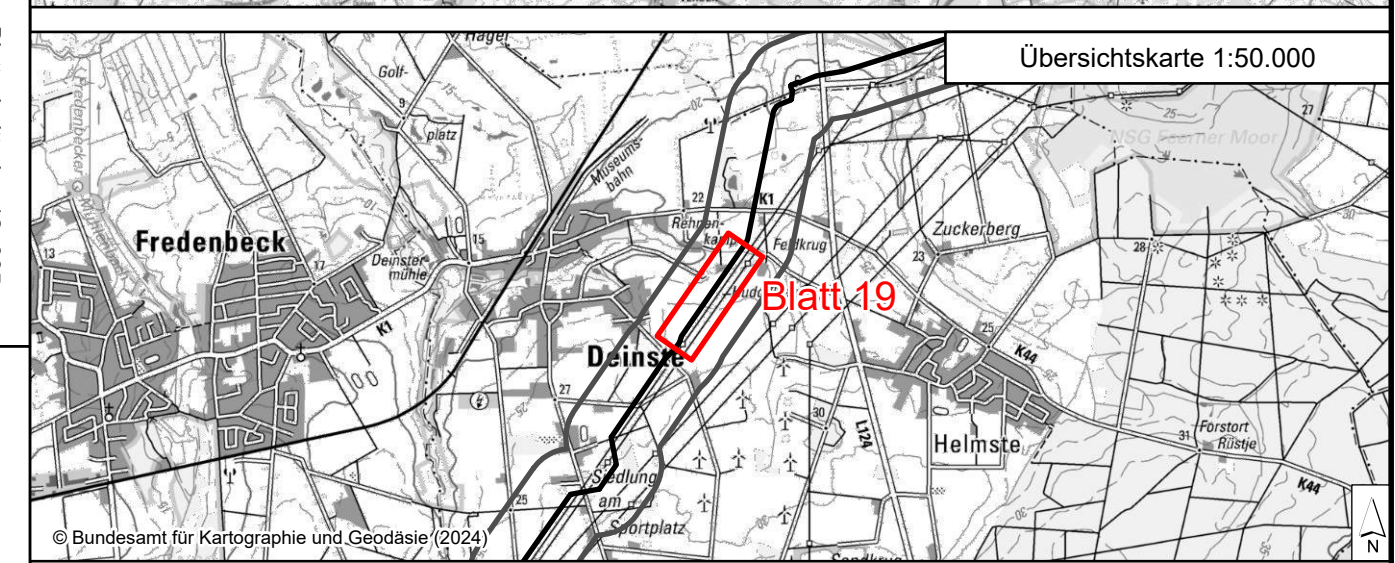
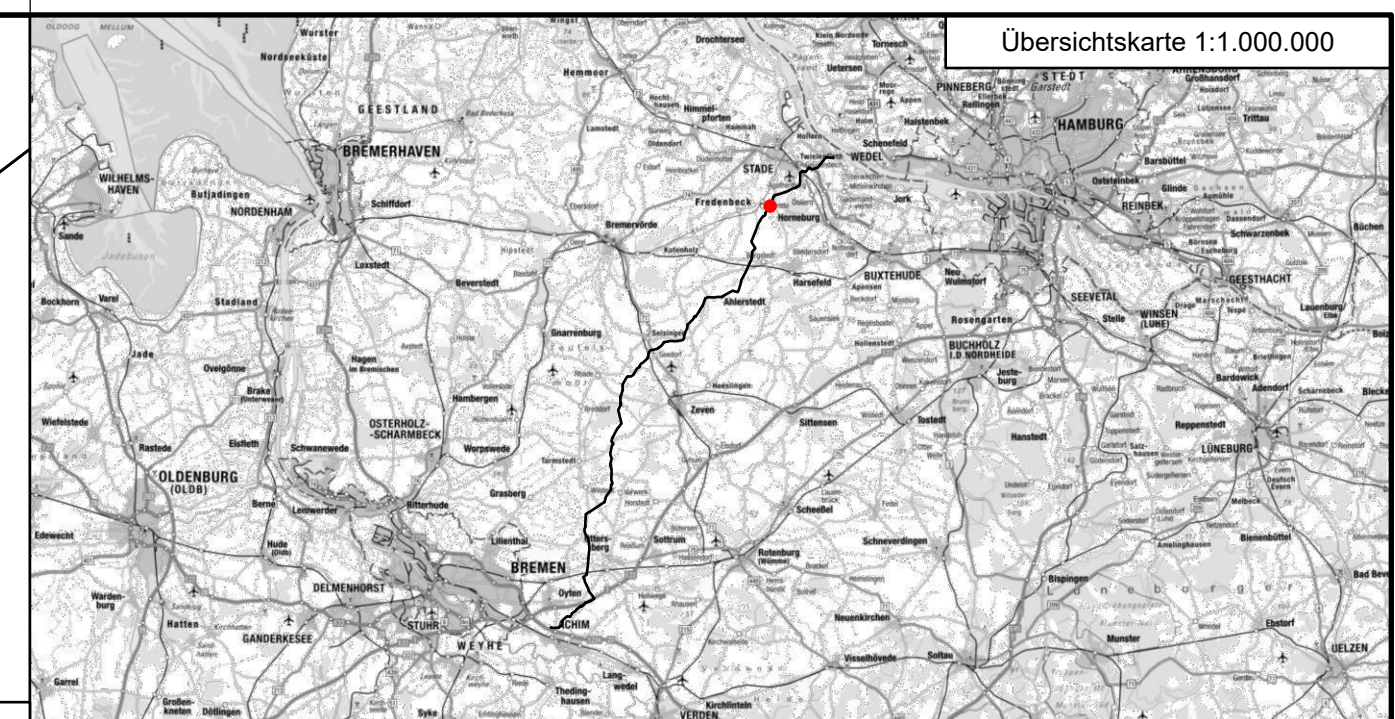
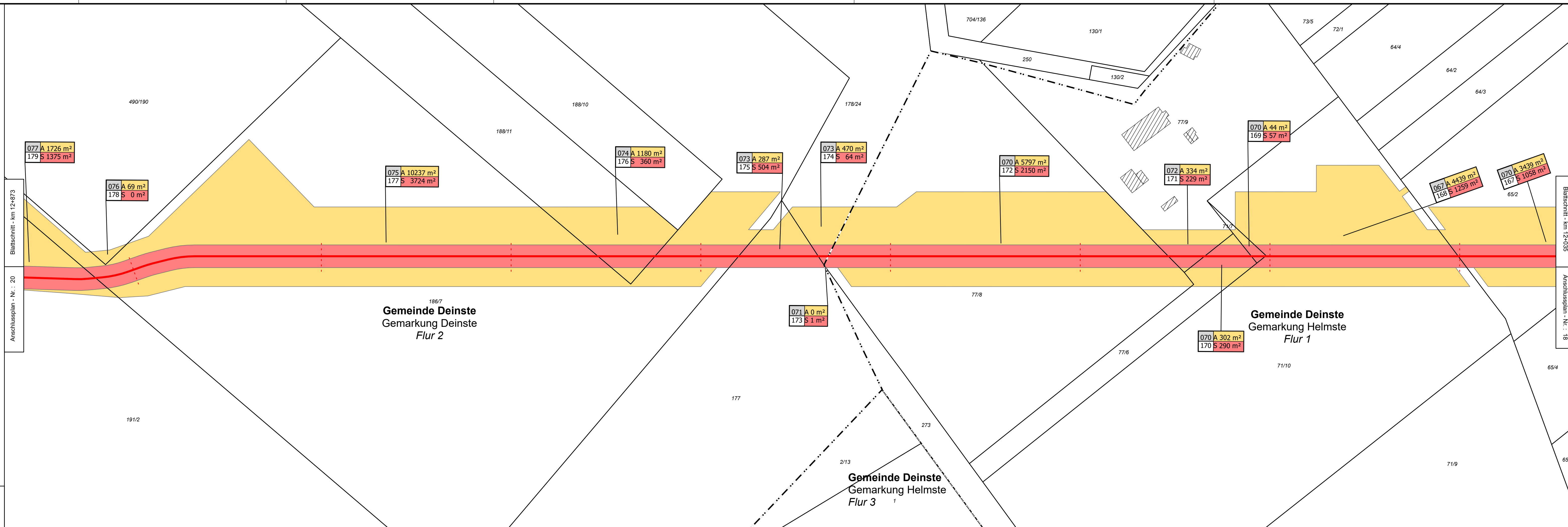
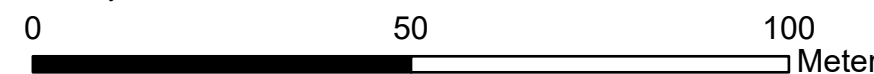
Betroffenes Flurstück



- Eigentümer Schlüsselnummer /
Eigentümer ID
- | | | | |
|-----|---|--------------------|-----------------------------------|
| 001 | A | 567 m ² | vorübergehende Inanspruchnahme |
| 001 | S | 25 m ² | beanspruchte Schutzstreifenfläche |
- Laufende Nummer
Grunderwerbsverzeichnis

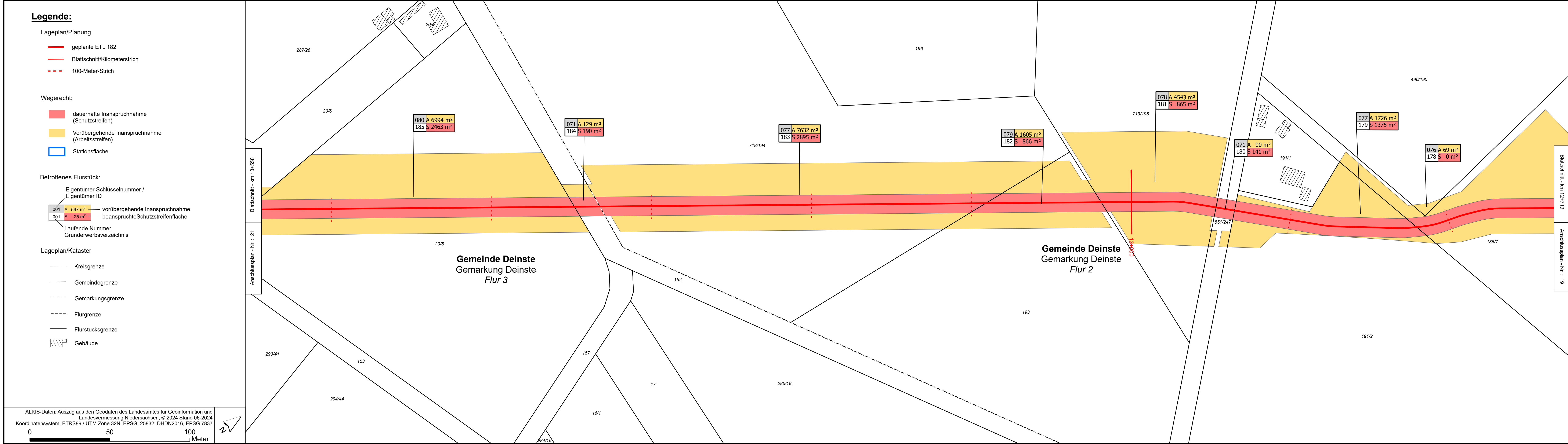
Lageplan/Kataster

- | | |
|---|------------------|
|  | Kreisgrenze |
|  | Gemeindegrenze |
|  | Gemarkungsgrenze |
|  | Flurgrenze |
|  | Flurstücksgrenze |
|  | Gebäude |

ALKIS-Daten: Auszug aus den Geodaten des Landesamtes für Geoinformation und
Landesvermessung Niedersachsen, © 2024 Stand 06-2024
Koordinatensystem: ETRS89 / UTM Zone 32N, EPSG: 25832; DHDN2016, EPSG 7831



02		Ausgabe zur Prüfung und Freigabe			19.12.2024		DohM		KaiJ
01		Ausgabe zur Prüfung und Freigabe			04.11.2024		AbeB		KaiJ
00		Ausgabe zur Prüfung und Freigabe			12.09.2024		AbeB		KaiJ
Ind.		Änderung			Datum		Gezeichnet		Geprüft
	Name	Name	<div>Kontraktorfirma:</div> <div></div>		Kontraktorbeneennung:				
Bearb.		DohM							
Gep.		KaiJ			Kontraktor-Dokumentennummer: 13558-ILF-182-GEN-WR-DWG-01599				
Norm									
Bauhjahr:		Medium/Rohrkl.: Gas	DN/PN 1400/84	Leitungs-Nr.: 182		<div></div> <div>crossing borders in energy</div> <div><small>Gesamte Deutschland-Telefon Services GmbH Postbus 17 / 30555 Hannover-Telefon (0511) 642601-0</small></div>			
Datum: 19.12.2024		Engineering-Firma: Gez.: ILF/DohM		Gez.: -					
Original-Blattgröße 1189x297		Gepr.: ILF/KaiJ		Gepr.: -					
Maßstab: 1:1.000		ETL 182 Elbe Süd – Achim Rechtserwerbsplan							
Blatt: 19 von 140									
Dok - ID:		-	00182	ETL	000	000	FB303	0	



Übersichtskarte 1:1.000.000

Übersichtskarte 1:50.000

Blatt 20

© Bundesamt für Kartographie und Geodäsie (2024)

02	Ausgabe zur Prüfung und Freigabe	19.12.2024	DohM	KaiJ
01	Ausgabe zur Prüfung und Freigabe	04.11.2024	AbeB	KaiJ
00	Ausgabe zur Prüfung und Freigabe	12.09.2024	AbeB	KaiJ

Ind.	Name	Name	Kontraktorfirma:	Datum	Gezeichnet	Geprüft
Bearb.		DohM	ILF CONSULTING ENGINEERS	Kontraktorbeneennung:		
Gepr.	KaiJ			Kontraktor-Dokumentnummer:		
Norm				13558-ILF-182-GEN-WR-DWG-01599		

Baujahr:	Medium/Rohrkl.: Gas	DN/PN 1400/84	Leitungs-Nr.: 182	
----------	------------------------	------------------	----------------------	--

Datum:	19.12.2024	Engineering-Firma: Gez.: ILF/DohM	Gez.: -	gasum crossing borders in energy <small>Gasum - Deutsche Gas Transport Services GmbH Postbus 12 / 30655 Hannover - Telefon 0511/449007-0</small>
Original-Blattgröße	1189x297	Gepr.: ILF/KaiJ	Gepr.: -	

Maßstab:	1:1.000	ETL 182 Elbe Süd – Achim				
Blatt:	20 von 140	Rechtserwerbsplan				




Dok - ID:	-	00182	ETL	000	000	FB303	0
-----------	---	-------	-----	-----	-----	-------	---

Legende

Lageplan/Planung

- geplante ETL 182
— Blattschnitt/Kilometerstrich
--- 100-Meter-Strich







Wegerecht

-  dauerhafte Inanspruchnahme (Schutzstreifen)
-  Vorübergehende Inanspruchnahme (Arbeitsstreifen)
-  Stationsfläche

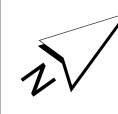
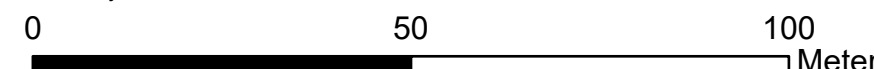
Betroffenes Flurstück

- Eigentümer Schlüsselnummer /
Eigentümer ID
- | | | | |
|-----|---|--------------------|-----------------------------------|
| 001 | A | 567 m ² | vorübergehende Inanspruchnahme |
| 001 | S | 25 m ² | beanspruchte Schutzstreifenfläche |
- Laufende Nummer
Grunderwerbsverzeichnis

Lageplan/Kataster

- | | |
|---|------------------|
|  | Kreisgrenze |
|  | Gemeindegrenze |
|  | Gemarkungsgrenze |
|  | Flurgrenze |
|  | Flurstücksgrenze |
|  | Gebäude |

ALKIS-Daten: Auszug aus den Geodaten des Landesamtes für Geoinformation und
Landesvermessung Niedersachsen, © 2024 Stand 06-2024
Koordinatensystem: ETRS89 / UTM Zone 32N, EPSG: 25832; DHDN2016, EPSG 7832



841

085	A 9110 m
194	S 2143 m

071	A 120 m ²
195	S 181 m ²

084	A 139 m ²
193	S 225 m ²

083	A 7269 m ²
192	S 2712 m ²

081	A 717 m ²
191	S 74 m ²

082	A 4650 m ²
190	S 1698 m ²

081	A 1 m ²
188	S 0 m ²

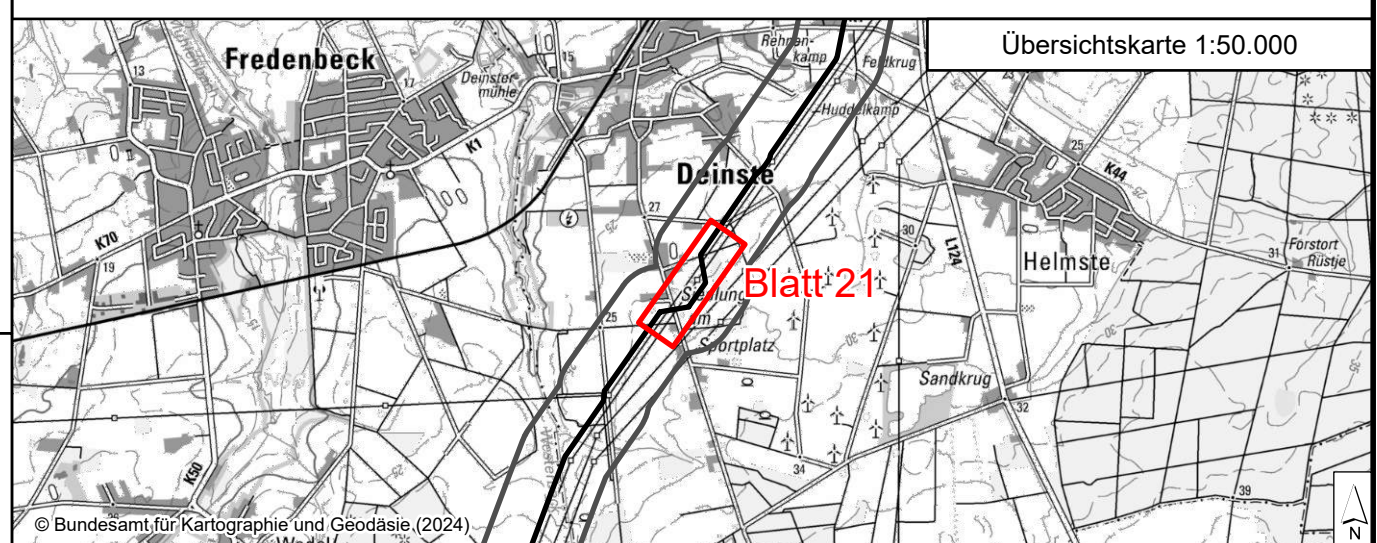
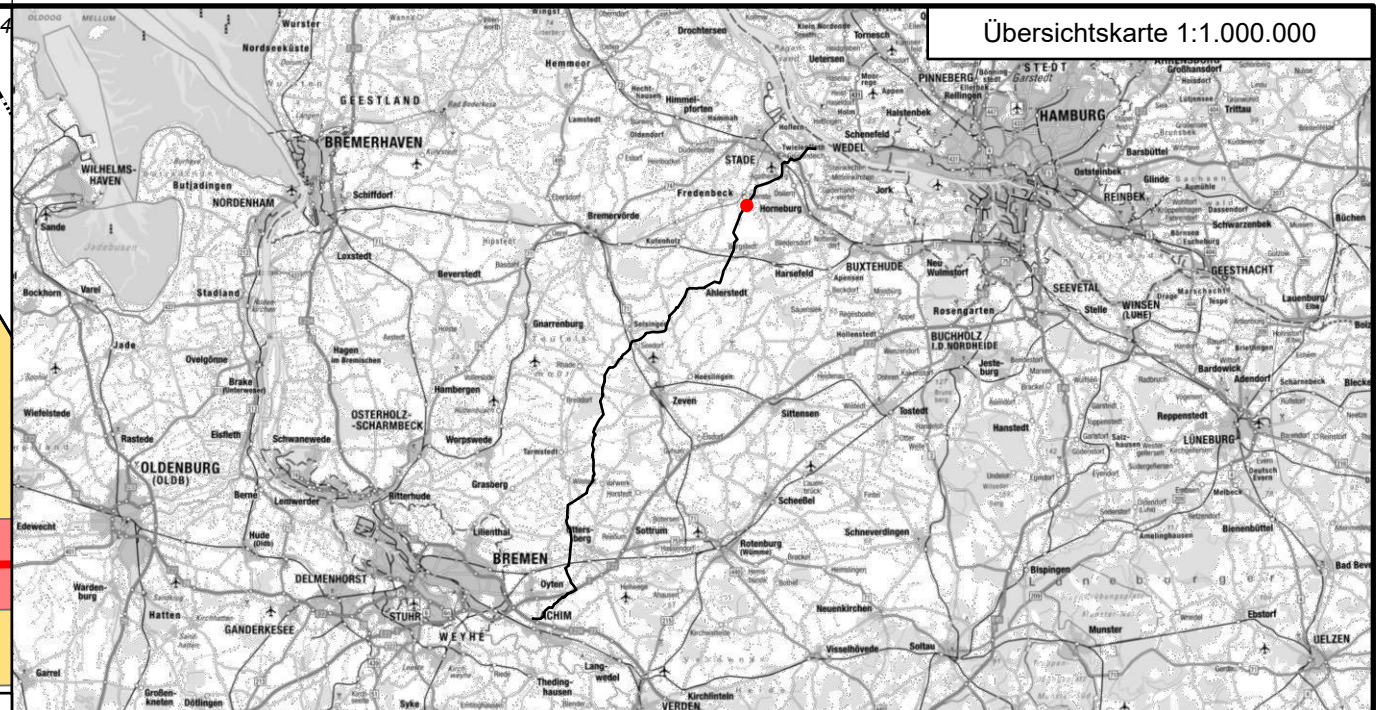
071	A 110 m ²
187	S 142 m ²



071	A	545 m ²
186	S	547 m ²

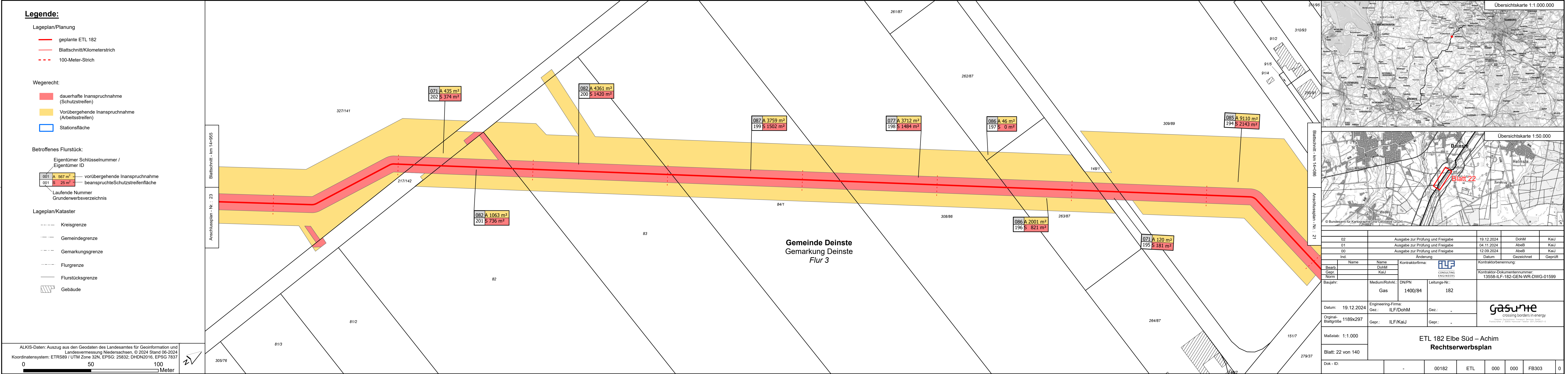
080	A 6994 m ²
185	S 2463 m ²

Gemeinde Deinste
Gemarkung Deinste
Flur 3

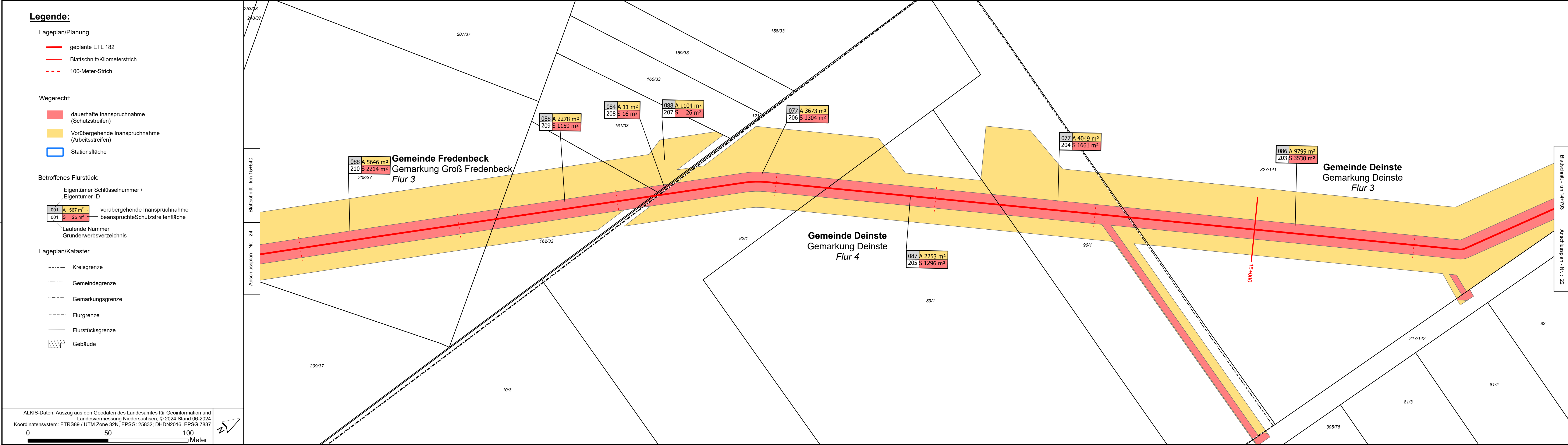
Gemeinde Deinste
Gemarkung Deinste
Flur 2



02		Ausgabe zur Prüfung und Freigabe			19.12.2024		DohM		KaiJ						
01		Ausgabe zur Prüfung und Freigabe			04.11.2024		AbeB		KaiJ						
00		Ausgabe zur Prüfung und Freigabe			12.09.2024		AbeB		KaiJ						
Ind.		Änderung			Datum		Gezeichnet		Geprüft						
Name		Name		<div>Kontraktorfirma:</div> <div></div>		Kontraktorbenennung:									
Bearb.		DohM													
Gepr.		KaiJ				Kontraktor-Dokumentenummer: 13558-ILF-182-GEN-WR-DWG-01599									
Norm															
Baujahr:		Medium/Rohrkl.: Gas		DN/PN 1400/84		Leitungs-Nr.: 182		<div></div> <div><small>Gastech Planning - Technology Services GmbH Postbusstraße / 30605 Hannover - Telefon: 0511/642607-0</small></div>							
Datum: 19.12.2024		Engineering-Firma: Gez.: ILF/DohM		Gez.: -											
Original-Blattgröße 1189x297		Gepr.: ILF/KaiJ		Gepr.: -											
Maßstab: 1:1.000		ETL 182 Elbe Süd – Achim Rechtserwerbsplan													
Blatt: 21 von 140															
Dok - ID:		-		00182		ETL		000		000		FB303		0	



<



Übersichtskarte 1:1.000.000

Übersichtskarte 1:50.000

Blatt 23

© Bundesamt für Kartographie und Geodäsie (2024)

02	Ausgabe zur Prüfung und Freigabe	19.12.2024	DohM	KaiJ
01	Ausgabe zur Prüfung und Freigabe	04.11.2024	AbeB	KaiJ
00	Ausgabe zur Prüfung und Freigabe	12.09.2024	AbeB	KaiJ

Ind.	Name	Name	Änderung	Datum	Gezeichnet	Geprüft
Bearb.		DohM				
Gepr.		KaiJ				
Norm						

Kontraktorfirma: **ILF CONSULTING ENGINEERS**

Kontraktorbenennung:

Kontraktor-Dokumentnummer: 13558-ILF-182-GEN-WR-DWG-01599

Baujahr:	Medium/Rohrkl.: Gas	DN/PN 1400/84	Leitungs-Nr.: 182
----------	---------------------	---------------	-------------------

Datum: 19.12.2024	Engineering-Firma: ILF/DohM	Gez.: -
Original-Blattgröße 1189x297	Gepr.: ILF/KaiJ	Gepr.: -

Maßstab: 1:1.000

Blatt: 23 von 140



ETL 182 Elbe Süd – Achim

Rechtserwerbsplan




Dok - ID:	-	00182	ETL	000	000	FB303	0
-----------	---	-------	-----	-----	-----	-------	---

Legende

Lageplan/Planung

- geplante ETL 182
 Blattschnitt/Kilometerstrich
 100-Meter-Strich







Wegerecht

-  dauerhafte Inanspruchnahme (Schutzstreifen)
-  Vorübergehende Inanspruchnahme (Arbeitsstreifen)
-  Stationsfläche

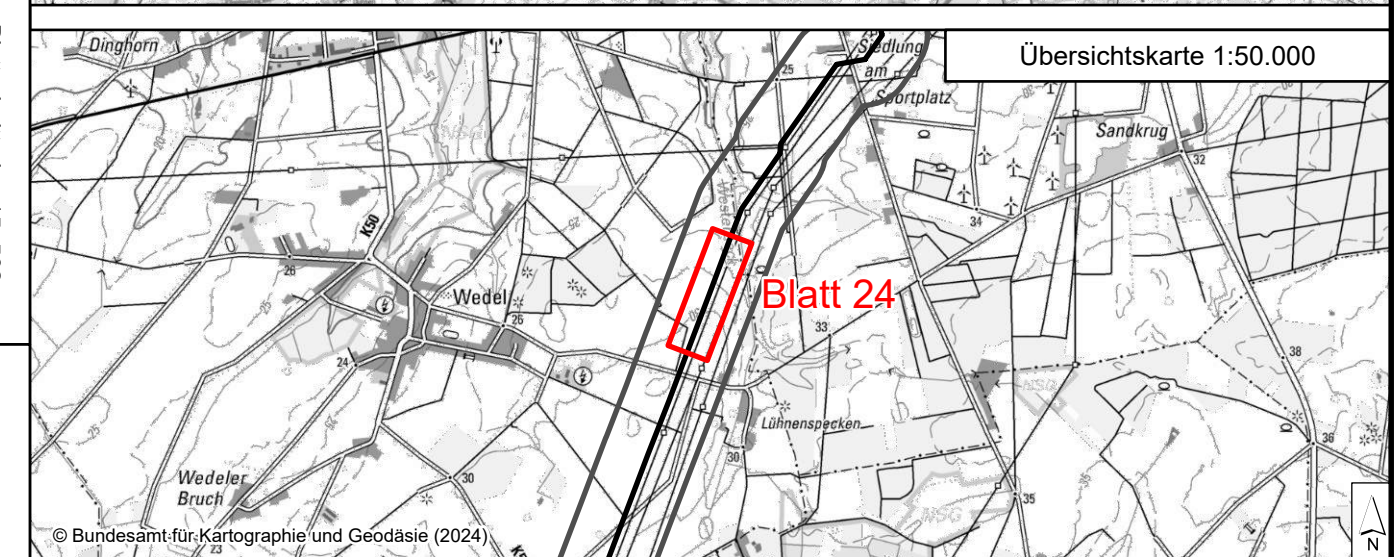
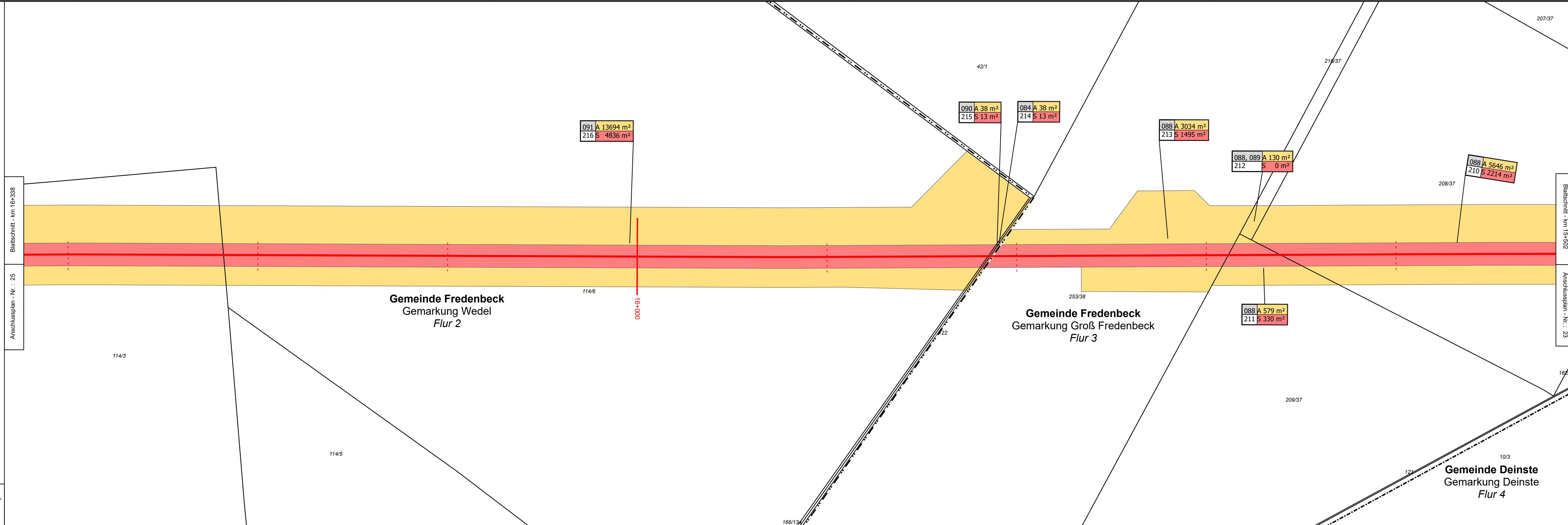
Betroffenes Flurstück

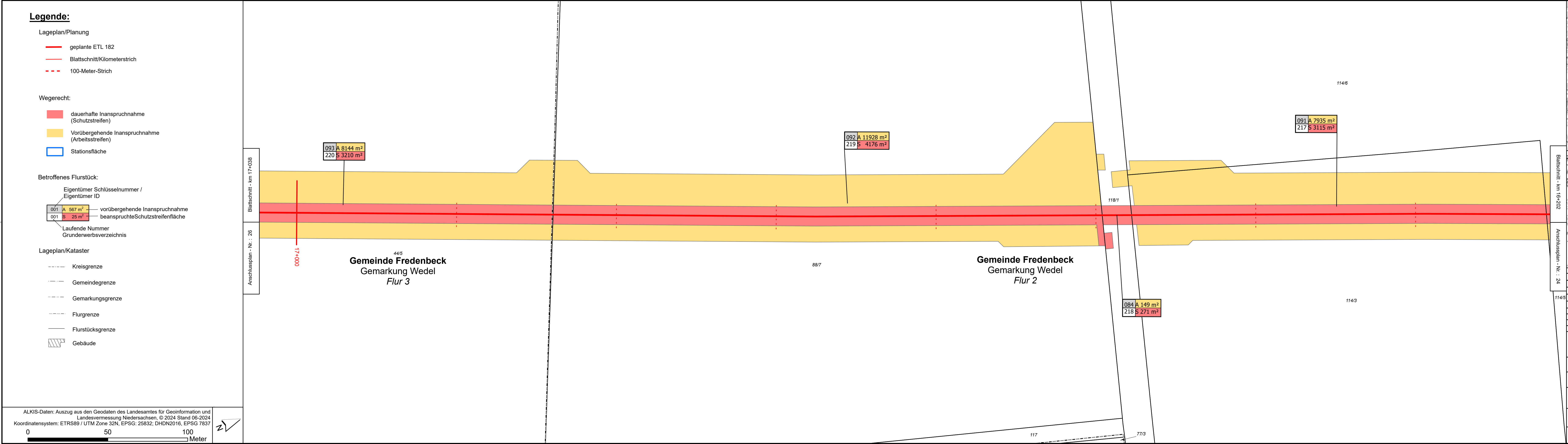
- Eigentümer Schlüsselnummer /
Eigentümer ID
- | | | | |
|-----|---|--------------------|-----------------------------------|
| 001 | A | 567 m ² | vorübergehende Inanspruchnahme |
| 001 | S | 25 m ² | beanspruchte Schutzstreifenfläche |
- Laufende Nummer
Grunderwerbsverzeichnis

Lageplan/Kataster

- | | |
|---|------------------|
|  | Kreisgrenze |
|  | Gemeindegrenze |
|  | Gemarkungsgrenze |
|  | Flurgrenze |
|  | Flurstücksgrenze |
|  | Gebäude |

ALKIS-Daten: Auszug aus den Geodaten des Landesamtes für Geoinformation und
Landesvermessung Niedersachsen, © 2024 Stand 06-2024
Koordinatensystem: ETRS89 / UTM Zone 32N, EPSG: 25832; DHDN2016, EPSG 7831



[illegible]






</

Legende

Lageplan/Planung

- geplante ETL 182
 Blattschnitt/Kilometerstrich
 100-Meter-Strich







Wegerecht

-  dauerhafte Inanspruchnahme (Schutzstreifen)
-  Vorübergehende Inanspruchnahme (Arbeitsstreifen)
-  Stationsfläche

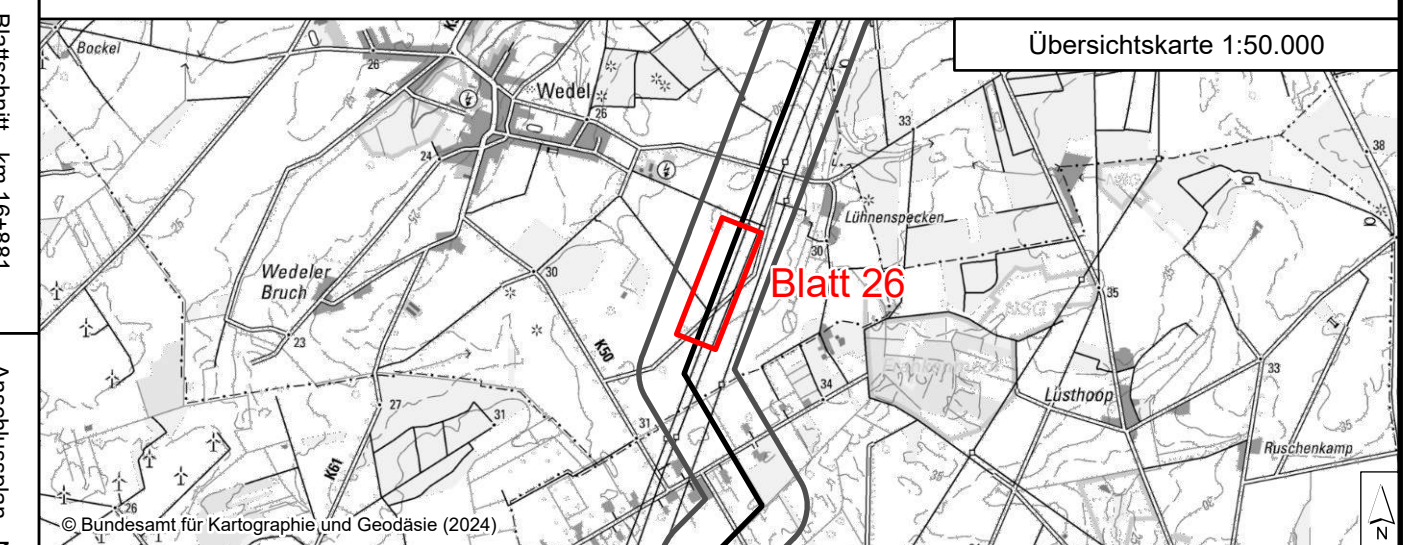
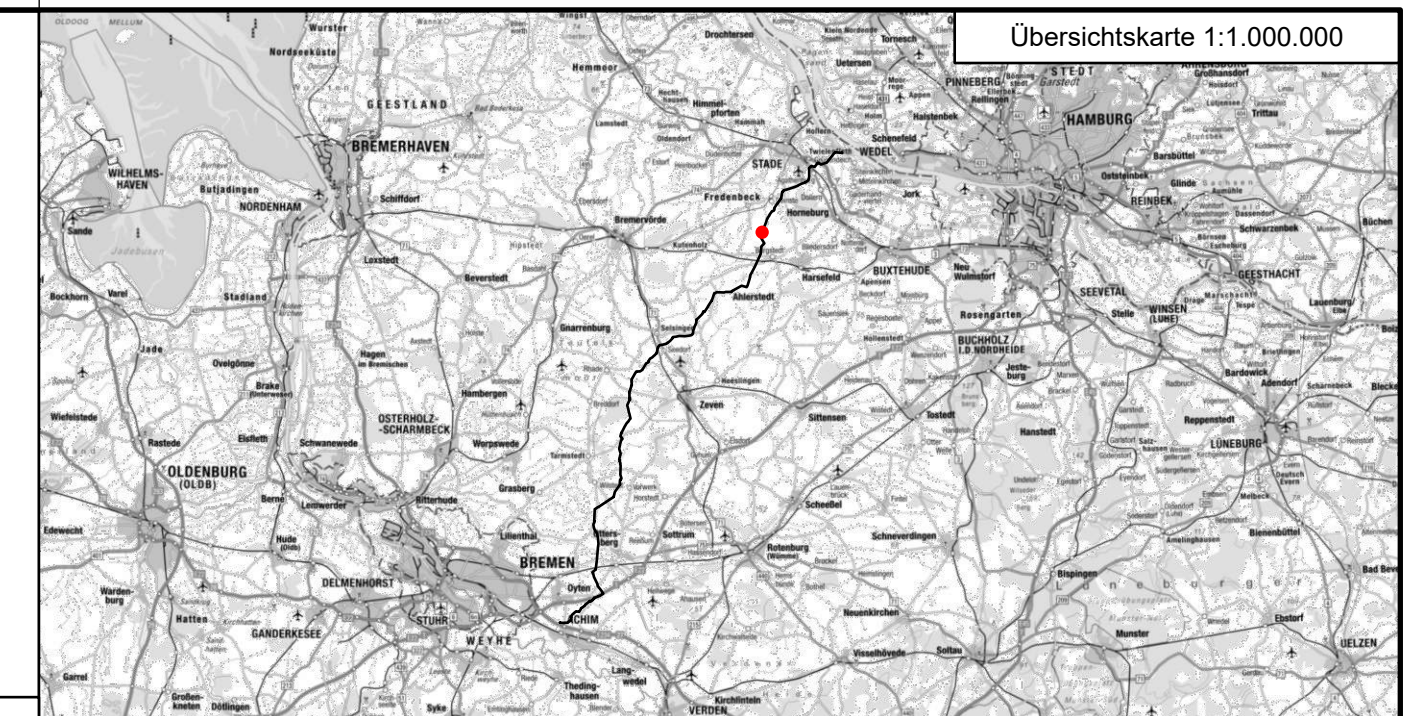
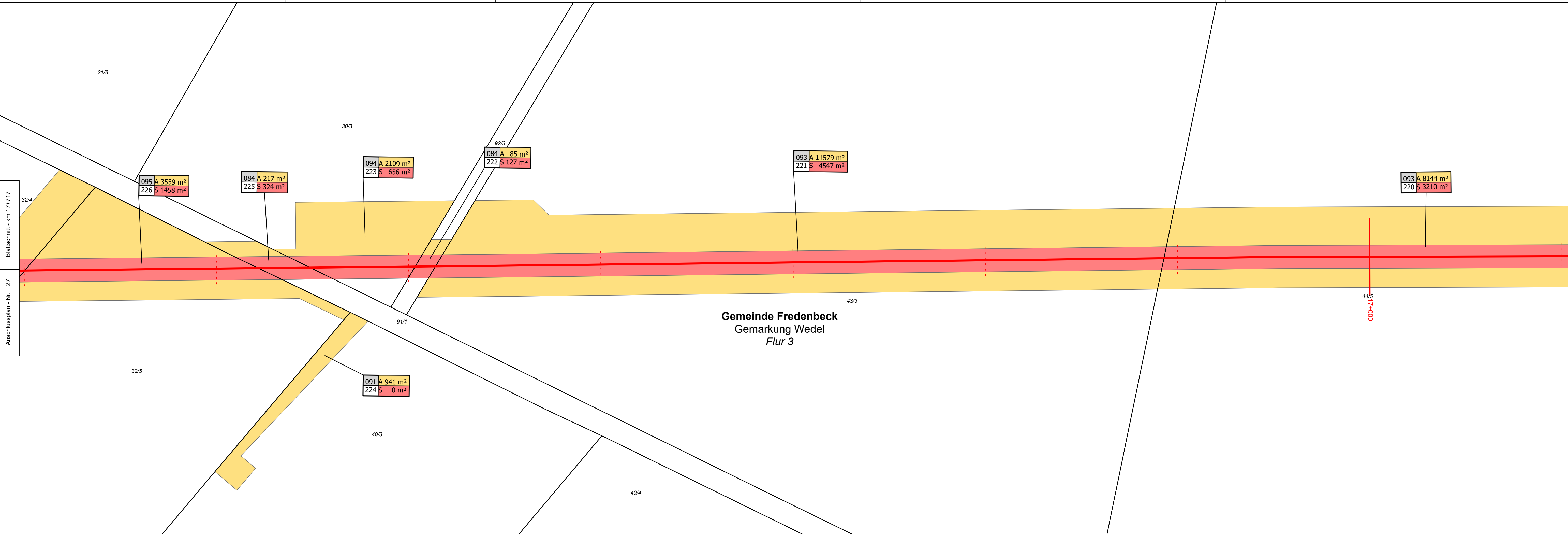
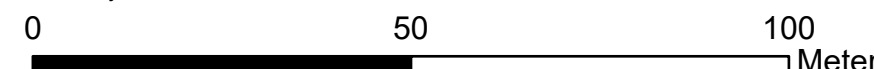
Betroffenes Flurstück



- Eigentümer Schlüsselnummer /
Eigentümer ID
- | | | |
|-----|----------------------|-----------------------------------|
| 001 | A 567 m ² | vorübergehende Inanspruchnahme |
| 001 | S 25 m ² | beanspruchte Schutzstreifenfläche |
- Laufende Nummer
Grunderwerbsverzeichnis

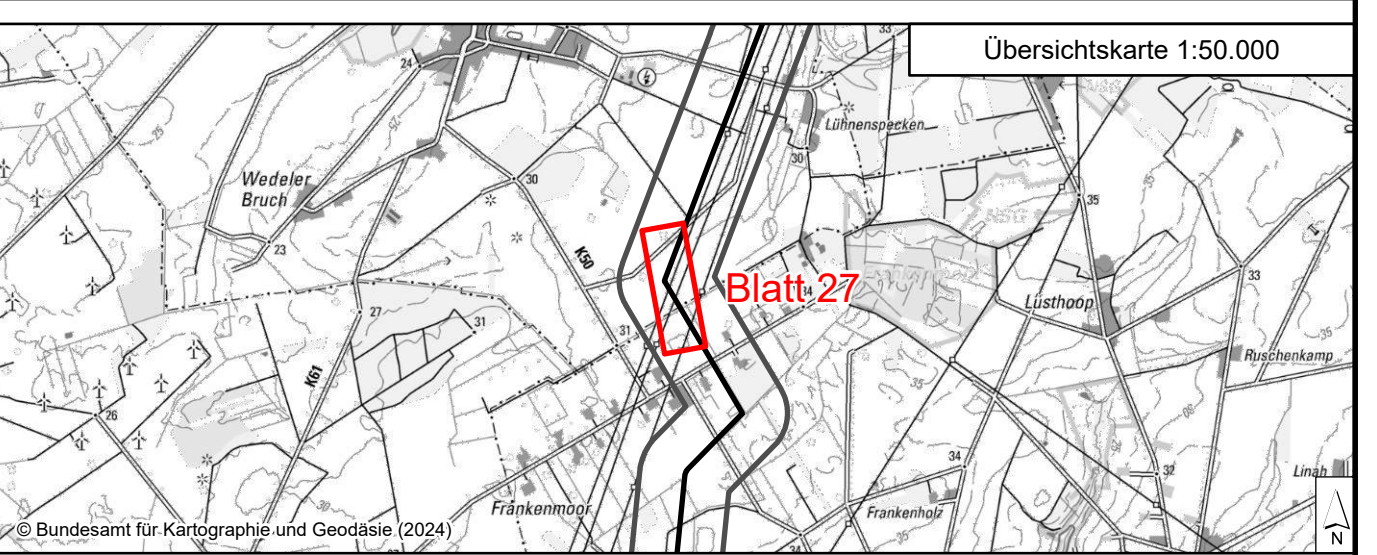
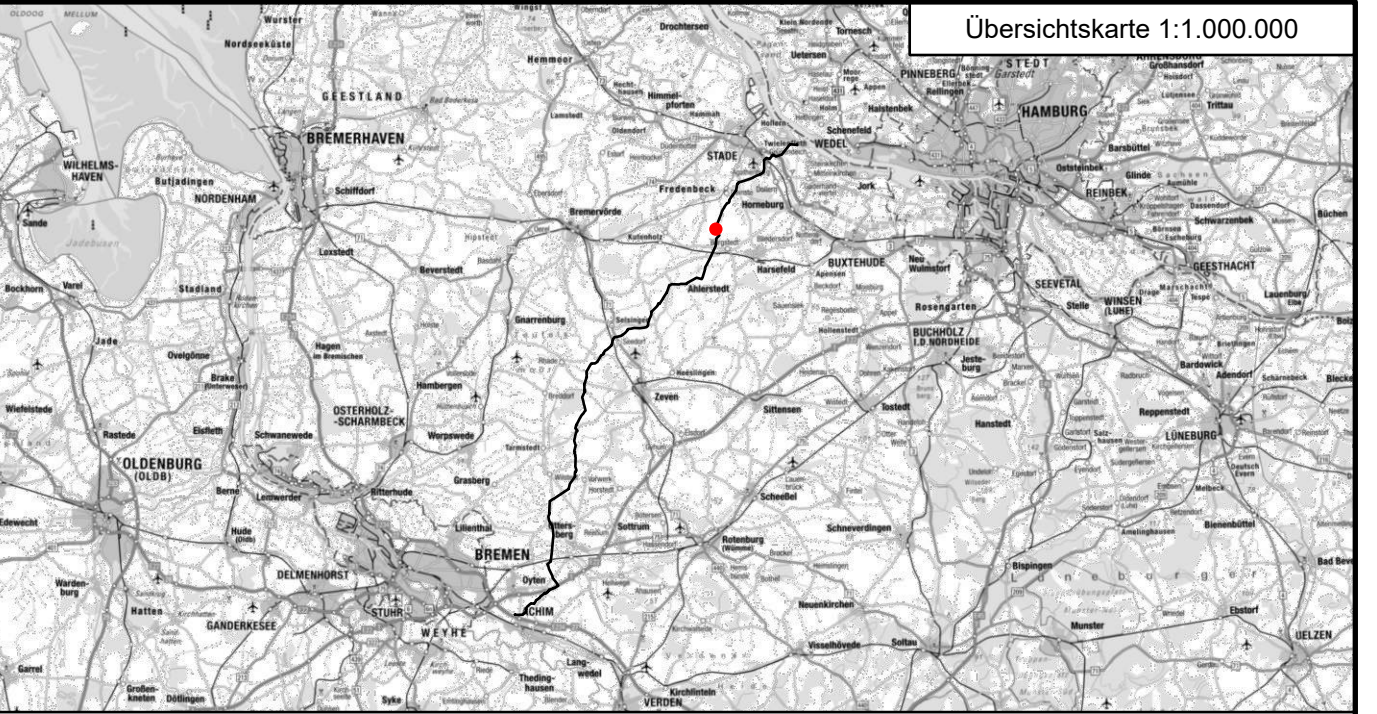
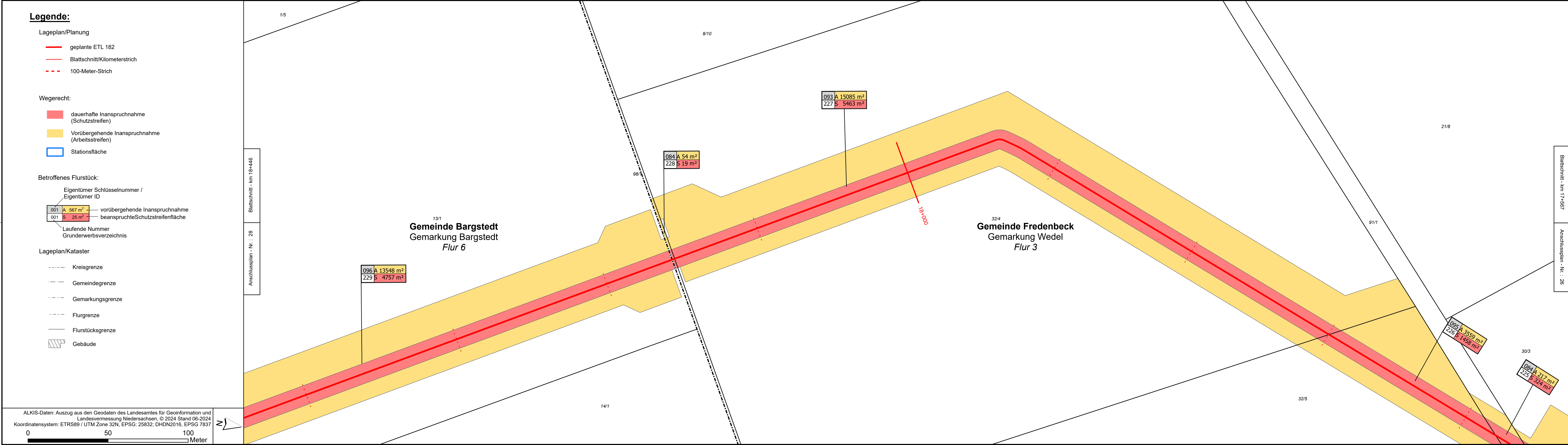
Lageplan/Kataster



- | | |
|---|------------------|
|  | Kreisgrenze |
|  | Gemeindengrenze |
|  | Gemarkungsgrenze |
|  | Flurgrenze |
|  | Flurstücksgrenze |
|  | Gebäude |

ALKIS-Daten: Auszug aus den Geodaten des Landesamtes für Geoinformation und
Landesvermessung Niedersachsen, © 2024 Stand 06-2024
Koordinatensystem: ETRS89 / UTM Zone 32N, EPSG: 25832; DHDN2016, EPSG 7835



02		Ausgabe zur Prüfung und Freigabe		19.12.2024		DohM		KaiJ	
01		Ausgabe zur Prüfung und Freigabe		04.11.2024		AbeB		KaiJ	
00		Ausgabe zur Prüfung und Freigabe		12.09.2024		AbeB		KaiJ	
Ind.		Änderung		Datum		Gezeichnet		Geprüft	
Bearb.	Name	Name	Kontaktfirma: 	Kontaktorbenennung:					
Gepr.		DohM		Kontaktor-Dokumentennummer: 13558-ILF-182-GEN-WR-DWG-01599					
Norm		KaiJ							
Bauhjahr:		Medium/Rohrl.: Gas	DN/PN 1400/84	Leitungs-Nr.: 182		 <small>Gesamte Deutschland: Transport Services GmbH Postbus 17 / 30832 Hannover - Telefon 0511/649307-0</small>			
Datum: 19.12.2024		Engineering-Firma: Gez.: ILF/DohM		Gez.: -					
Original-Blattgröße 1189x297		Gepr.: ILF/KaiJ		Gepr.: -					
Maßstab: 1:1.000		ETL 182 Elbe Süd – Achim Rechtserwerbsplan							
Blatt: 26 von 140									
Dok - ID:			-	00182	ETL	000	000	FB303	0






02		Ausgabe zur Prüfung und Freigabe			19.12.2024		DohM		KaiJ			
01		Ausgabe zur Prüfung und Freigabe			04.11.2024		AbeB		KaiJ			
00		Ausgabe zur Prüfung und Freigabe			12.09.2024		AbeB		KaiJ			
Ind.		Änderung				Datum		Gezeichnet		Geprüft		
Name		Name		<div>Kontraktorfirma: </div>		Kontraktorbenennung:						
Bearb.		DohM				<div>Kontraktor-Dokumentennummer: 13558-ILF-182-GEN-WR-DWG-01599</div>						
Gepr.		KaiJ										
Norm												
Baujahr:		Medium/Rohrkl.: Gas		DN/PN 1400/84		Leitungs-Nr.: 182						
Datum: 19.12.2024		Engineering-Firma: Gez.: ILF/DohM			Gez.: -		<div></div>					
Original-Blattgröße 1189x297		Gepr.: ILF/KaiJ			Gepr.: -							
Maßstab: 1:1.000		<div>ETL 182 Elbe Süd – Achim Rechtserwerbsplan</div>										
Blatt: 27 von 140												
Dok - ID:				00182		ETL		000		000	FB303	0

Legende

Lageplan/Planung

- geplante ETL 182
— Blattschnitt/Kilometerstrich
- - - 100-Meter-Strich


Wegerecht

-  dauerhafte Inanspruchnahme (Schutzstreifen)
-  Vorübergehende Inanspruchnahme (Arbeitsstreifen)
-  Stationsfläche

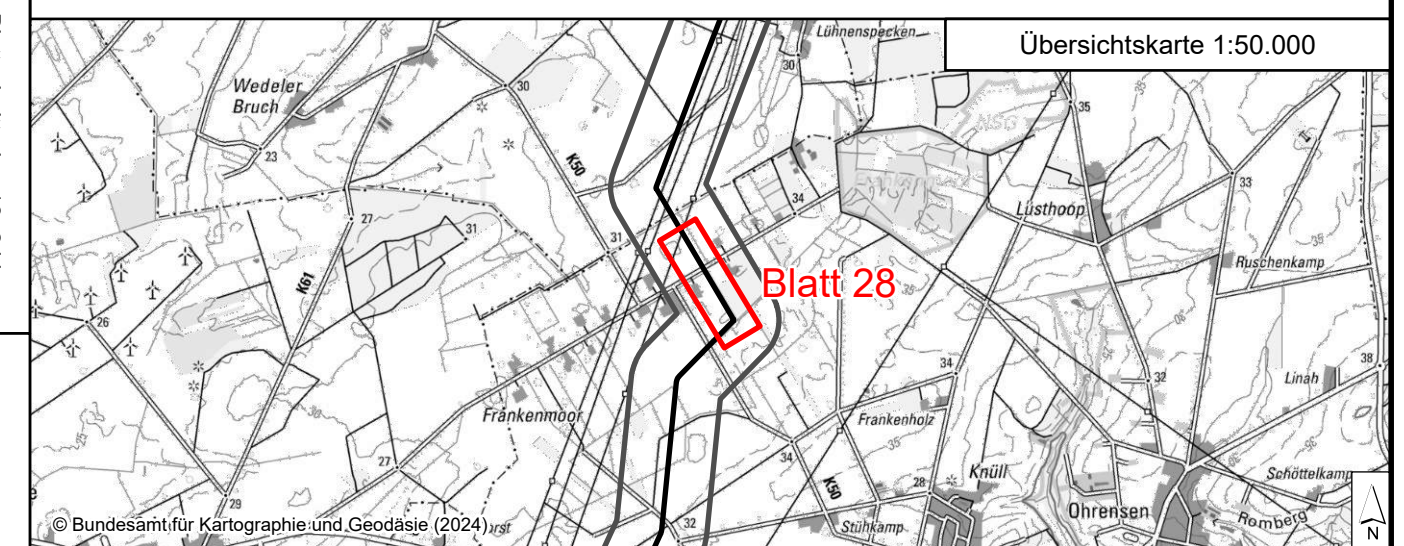
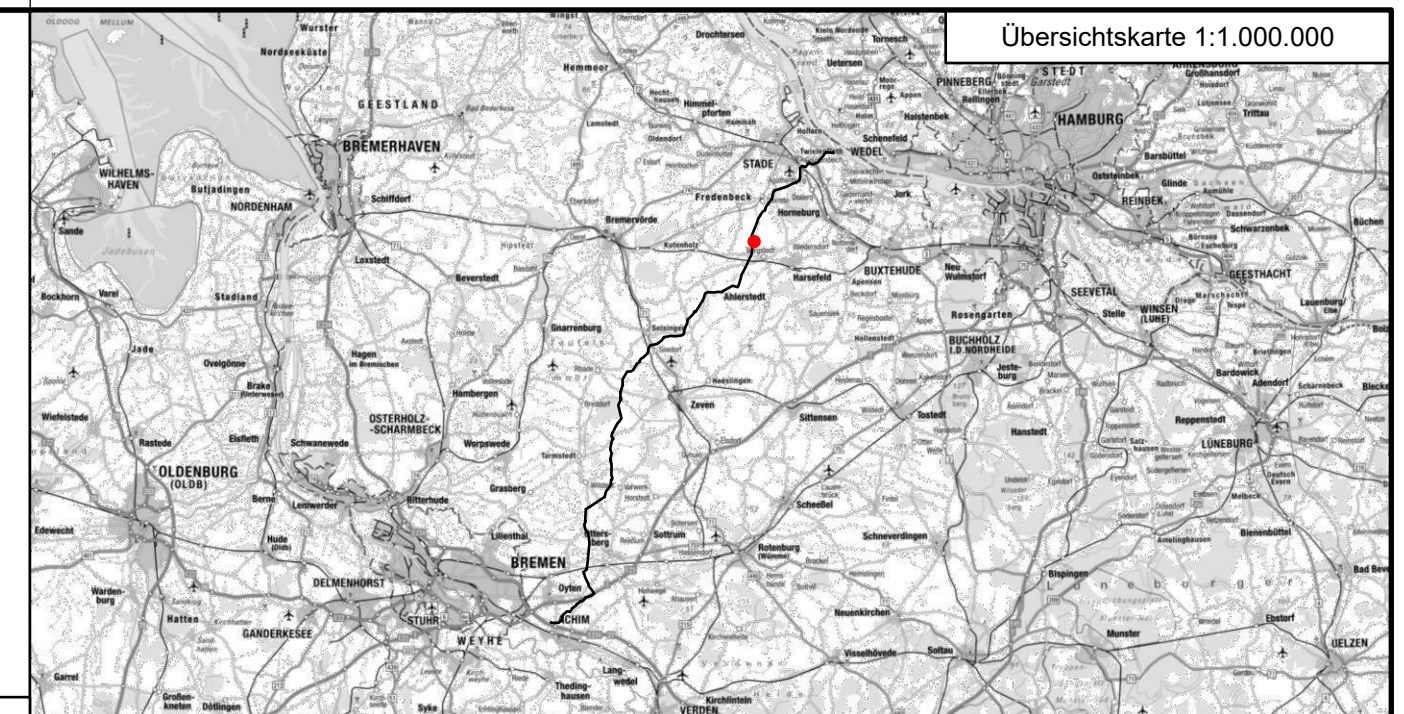
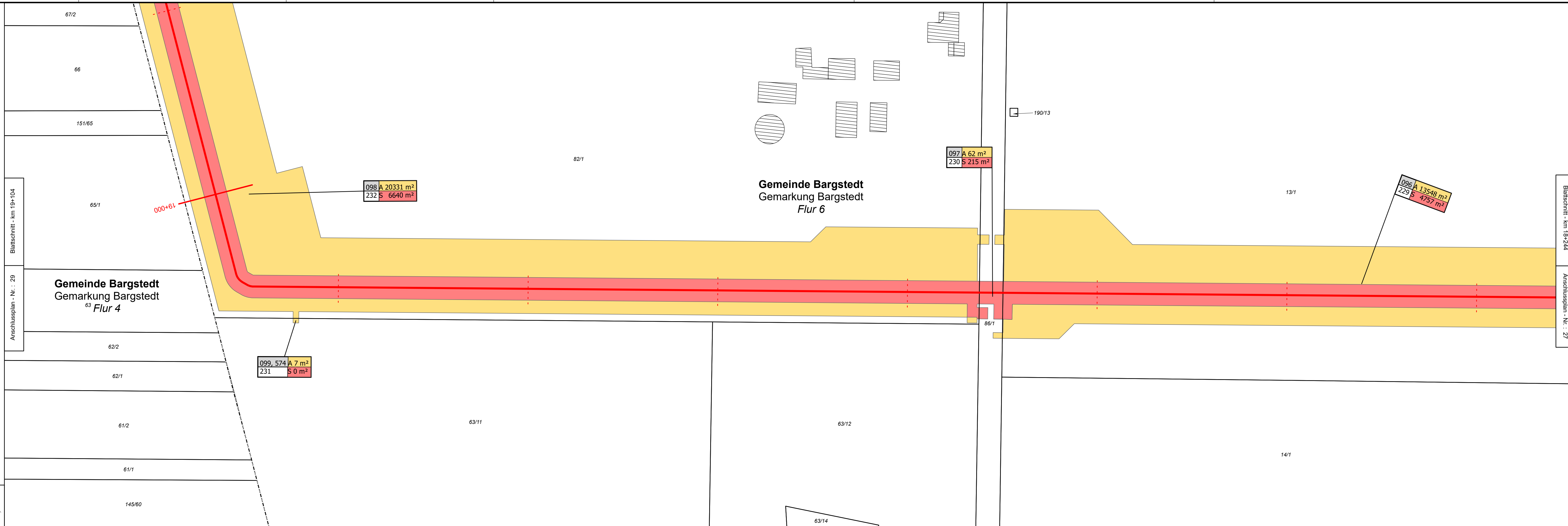
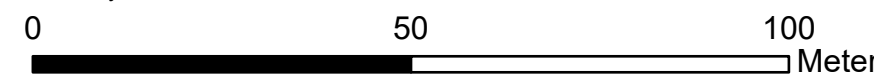
Betroffenes Flurstück


- Eigentümer Schlüsselnummer /
Eigentümer ID
- | | | |
|-----|----------------------|-----------------------------------|
| 001 | A 567 m ² | vorübergehende Inanspruchnahme |
| 001 | S 25 m ² | beanspruchte Schutzstreifenfläche |
- Laufende Nummer
Grunderwerbsverzeichnis

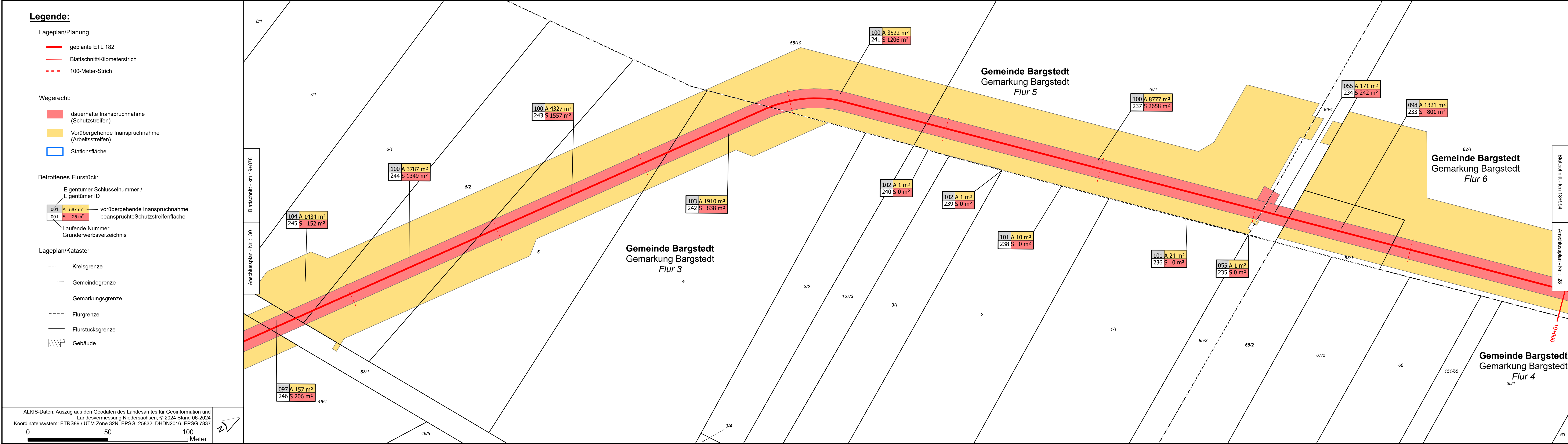
Lageplan/Kataster

- | | |
|---|------------------|
| ----- | Kreisgrenze |
| - . - . - | Gemeindegrenze |
| .. - . - . | Gemarkungsgrenze |
| ... - ... - | Flurgrenze |
| ————— | Flurstücksgrenze |
|  | Gebäude |

ALKIS-Daten: Auszug aus den Geodaten des Landesamtes für Geoinformation und
Landesvermessung Niedersachsen, © 2024 Stand 06-2024
Koordinatensystem: ETRS89 / UTM Zone 32N, EPSG: 25832; DHDN2016, EPSG 7831



02		Ausgabe zur Prüfung und Freigabe			19.12.2024		DohM		KaiJ
01		Ausgabe zur Prüfung und Freigabe			04.11.2024		AbeB		KaiJ
00		Ausgabe zur Prüfung und Freigabe			12.09.2024		AbeB		KaiJ
Ind.		Änderung			Datum		Gezeichnet		Geprüft
		Name		Name		Kontraktorbeneennung:			
Bearb.				DohM					
Gepr.				KaiJ					
Norm						Kontraktor-Dokumentenummer: 13558-ILF-182-GEN-WR-DWG-01599			
Bauhjahr:		Medium/Rohrkl.:		DN/PN		Leitungs-Nr.:		<div> crossing borders in energy <small>Gastlinie Deutschland-Transport Services GmbH Postbusstr. 7 30655 Hannover-Teuteln 0511/640001-0</small></div>	
		Gas		1400/84		182			
Datum:		19.12.2024		Engineering-Firma:		Gez.:			
Original-Blattgröße		1189x297		Gez.:		ILF/DohM			
				Gepr.:		ILF/KaiJ		Gepr.:	
Maßstab:		1:1.000		ETL 182 Elbe Süd – Achim Rechtserwerbsplan					
Blatt:		28 von 140							
Dok - ID:				-		00182		ETL	
						000		000	
								FB303	
								0	

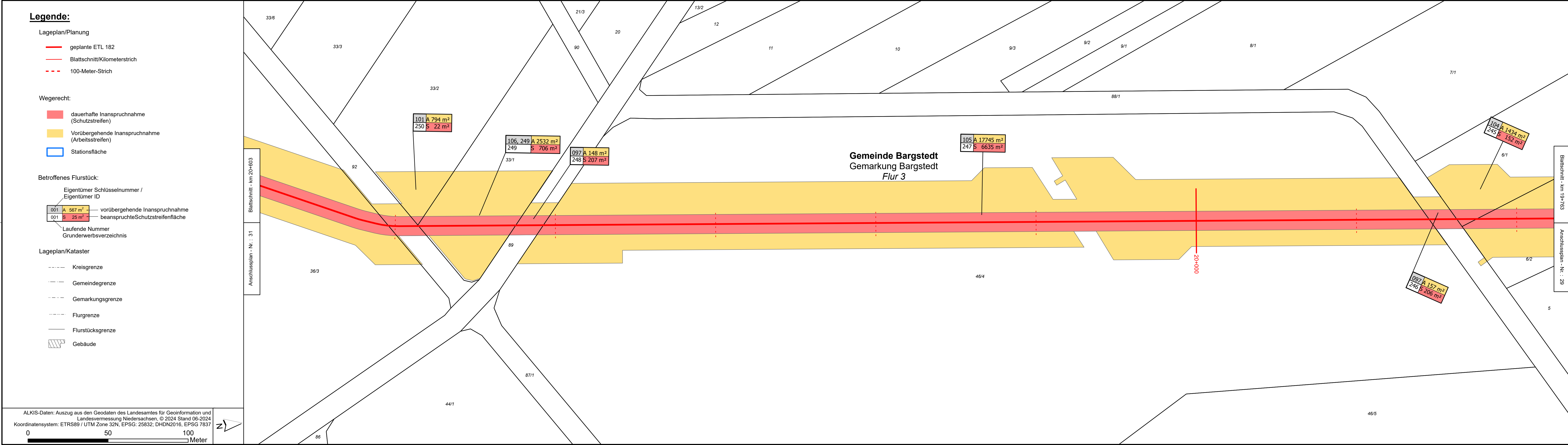


Übersichtskarte 1:1.000.000

Übersichtskarte 1:50.000

Blatt 29

02	Ausgabe zur Prüfung und Freigabe	19.12.2024	DohM	KaiJ			
01	Ausgabe zur Prüfung und Freigabe	04.11.2024	AbeB	KaiJ			
00	Ausgabe zur Prüfung und Freigabe	12.09.2024	AbeB	KaiJ			
Ind.	Änderung	Datum	Gezeichnet	Geprüft			
Name	Name	Kontraktorfirma: ILF CONSULTING ENGINEERS		Kontraktorbeneennung:			
Bearb.	DohM			Kontraktor-Dokumentennummer: 13558-ILF-182-GEN-WR-DWG-01599			
Gepr.	KaiJ						
Norm							
Baujahr:	Medium/Rohrkl.: Gas	DN/PN 1400/84	Leitungs-Nr.: 182				
Datum: 19.12.2024	Engineering-Firma: ILF/DohM	Gez.: -		gasnet crossing borders in energy <small>Quelle: Gasdaten@Transport Services GmbH Postbus 17 / 30655 Hannover - Telefon 0511/849007-0</small>			
Original-Blattgröße 1189x297	Gepr.: ILF/KaiJ	Gepr.: -					
Maßstab: 1:1.000	ETL 182 Elbe Süd – Achim Rechtserwerbsplan						
Blatt: 29 von 140							
Dok - ID:	-	00182	ETL	000	000	FB303	0



Übersichtskarte 1:1.000.000

Übersichtskarte 1:50.000

Blatt 30

Bargstedt

02	Ausgabe zur Prüfung und Freigabe	19.12.2024	DohM	KaiJ
01	Ausgabe zur Prüfung und Freigabe	04.11.2024	AbeB	KaiJ
00	Ausgabe zur Prüfung und Freigabe	12.09.2024	AbeB	KaiJ

Ind.	Name	Änderung	Datum	Gezeichnet	Geprüft
Bearb.	Name				
Gepr.	DohM				
Norm	KaiJ				

Kontraktorfirma: **ILF CONSULTING ENGINEERS**

Kontraktorbenennung:

Kontraktor-Dokumentnummer: 13558-ILF-182-GEN-WR-DWG-01599

Baujahr: Medium/Rohrkl.: DN/PN 1400/84 Leitungs-Nr.: 182

Datum: 19.12.2024 Engineering-Firma: ILF/DohM Gez.: -

Original-Blattgröße: 1189x297 Gepr.: ILF/KaiJ Gez.: -

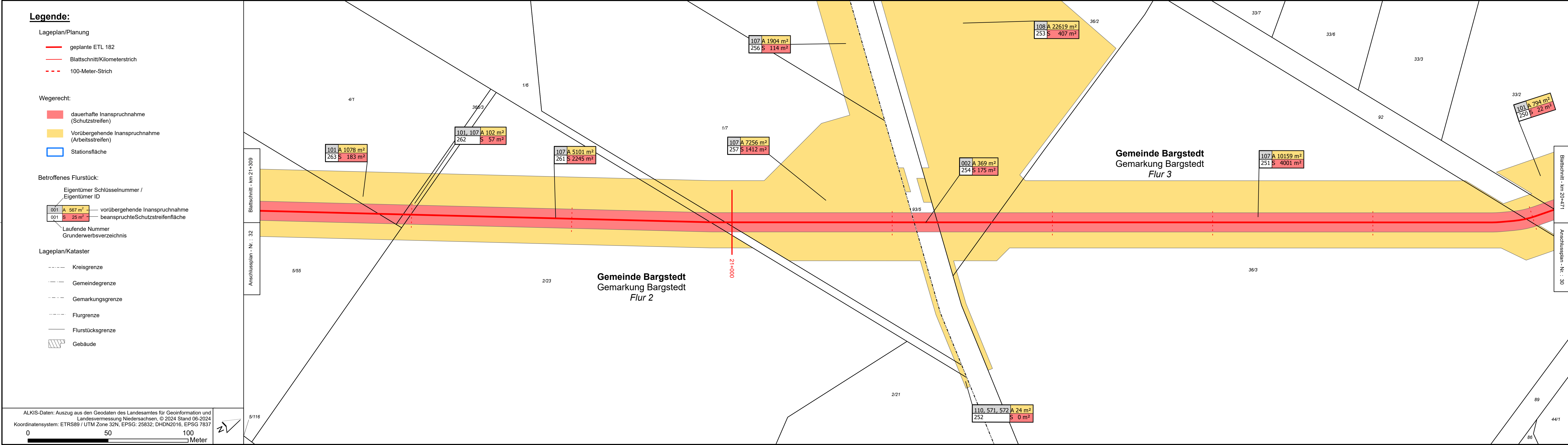
Maßstab: 1:1.000

Blatt: 30 von 140

ETL 182 Elbe Süd – Achim
Rechtserwerbsplan

Dok - ID: - 00182 ETL 000 000 FB303 0

gasnet
crossing borders in energy
Gastransport GmbH
Postbus 10000 / 30555 Hannover – Telefon 0511/849007-0



Übersichtskarte 1:1.000.000

Übersichtskarte 1:50.000

Blatt 31

Bargstedt

© Bundesamt für Kartographie und Geodäsie (2024)

02	Ausgabe zur Prüfung und Freigabe	19.12.2024	DohM	KaiJ
01	Ausgabe zur Prüfung und Freigabe	04.11.2024	AbeB	KaiJ
00	Ausgabe zur Prüfung und Freigabe	12.09.2024	AbeB	KaiJ

Ind.	Name	Name	Änderung	Datum	Gezeichnet	Geprüft
Bearb.		DohM				
Gepr.		KaiJ				
Norm						

Kontraktorenfirma: **ILF CONSULTING ENGINEERS**

Kontraktorbenennung: **gas-m** crossing borders in energy

Kontraktor-Dokumentnummer: 13558-ILF-182-GEN-WR-DWG-01599

Baujahr: Medium/Rohrkl.: Gas DN/PN 1400/84 Leitungs-Nr.: 182

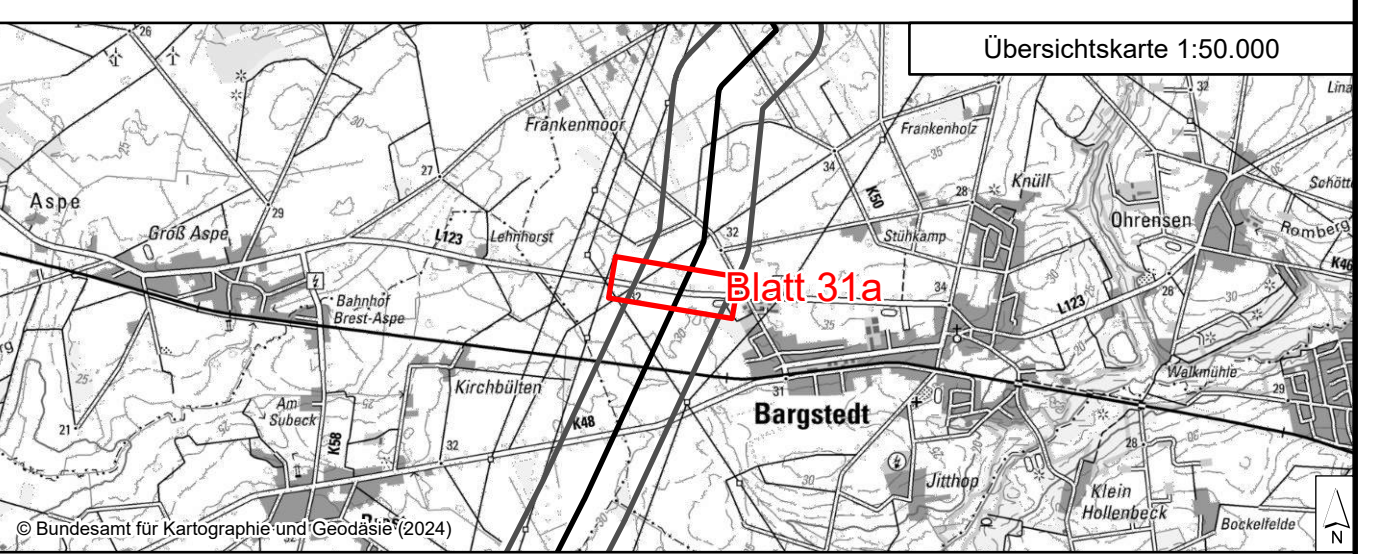
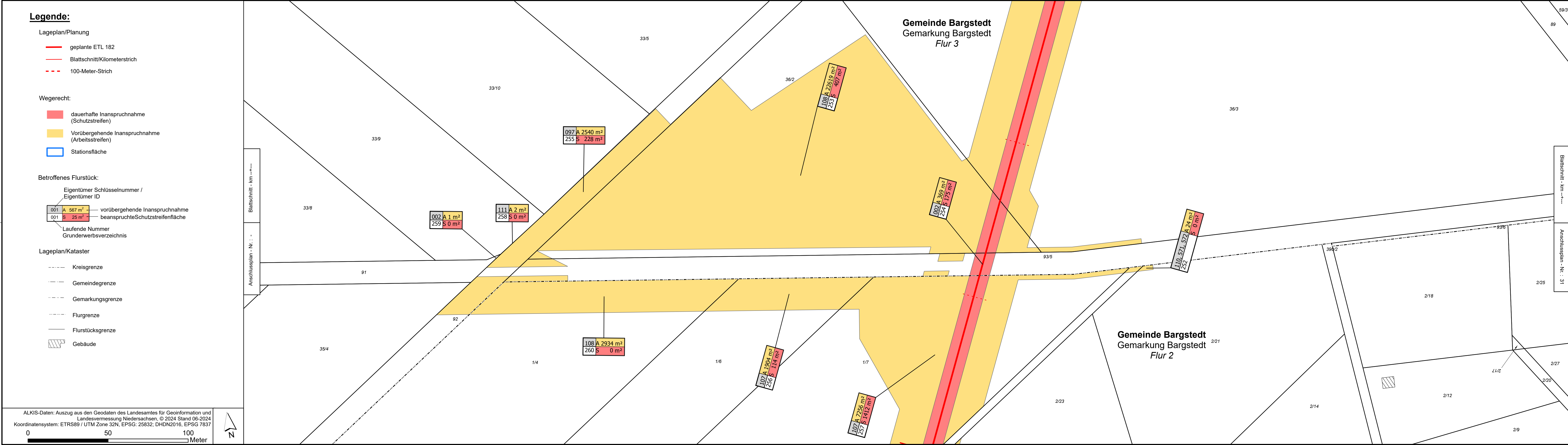
Datum: 19.12.2024 Engineering-Firma: ILF/DohM Gez.: -



Original-Blattgröße: 1189x297 Gepr.: ILF/KaiJ Gez.: -

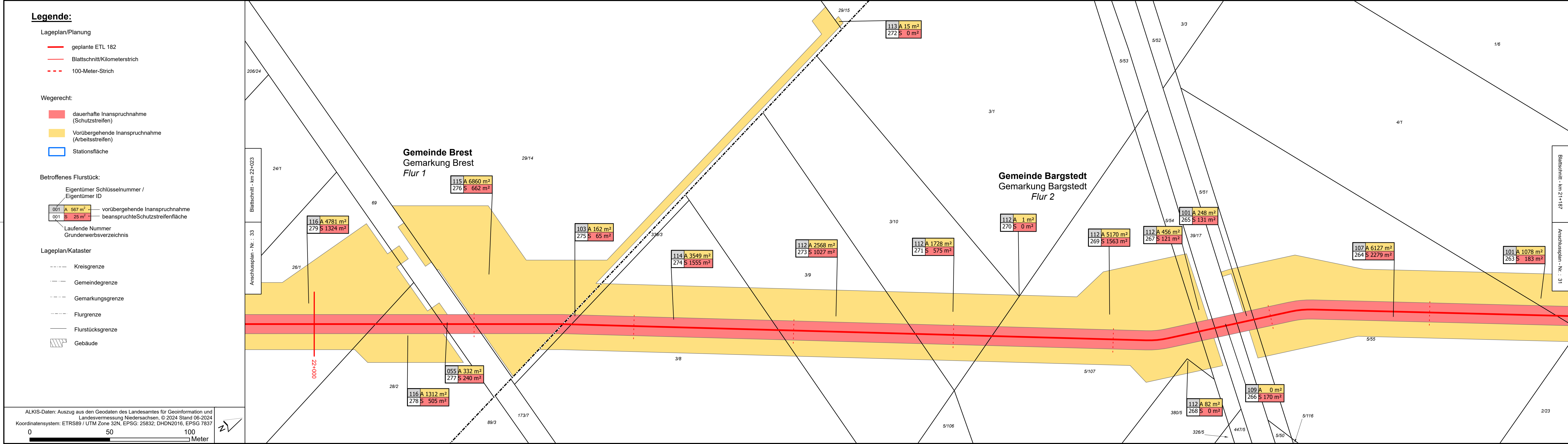
Maßstab: 1:1.000

Blatt: 31 von 140

Dok - ID: 00182 ETL 000 000 FB303 0



02		Ausgabe zur Prüfung und Freigabe			19.12.2024		DohM		KaiJ
01		Ausgabe zur Prüfung und Freigabe			04.11.2024		AbeB		KaiJ
00		Ausgabe zur Prüfung und Freigabe			12.09.2024		AbeB		KaiJ
Ind.		Änderung			Datum		Gezeichnet		Geprüft
Name		Name		<div>Kontraktorfirma:</div> <div></div>		Kontraktorbenennung:			
Bearb.		DohM							
Gepr.		KaiJ				Kontraktor-Dokumentenummer: 13558-ILF-182-GEN-WR-DWG-01599			
Norm									
Baujahr:		Medium/Rohrkl.: Gas		DN/PN 1400/84		Leitungs-Nr.: 182		<div></div> <div>crossing borders in energy</div> <div><small>Quelle: Deutsche Transport Services GmbH Postbus 17 / 30855 Hannover - Telefon 0511/494907-0</small></div>	
Datum: 19.12.2024		Engineering-Firma: Gez.: ILF/DohM		Gez.: -		ETL 182 Elbe Süd – Achim Rechtserwerbsplan			
Original-Blattgröße 1189x297		Gepr.: ILF/KaiJ		Gepr.: -					
Maßstab: 1:1.000									
Blatt: 31a von 140									
Dok - ID:		-		00182		ETL		000 000 FB303 0	



Übersichtskarte 1:1.000.000

Übersichtskarte 1:50.000

Blatt 32

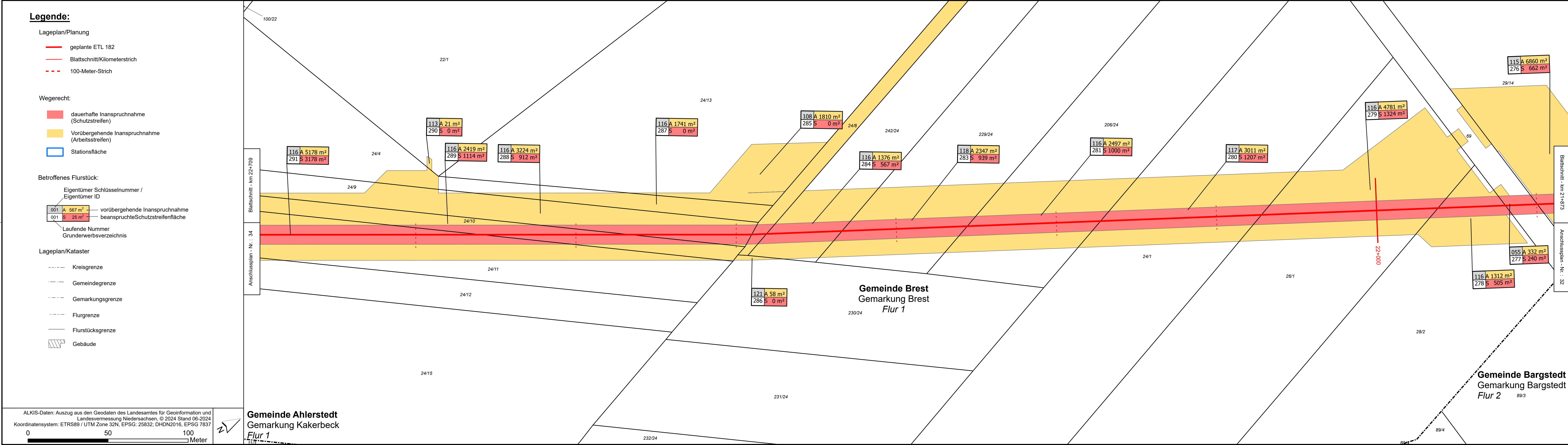
Brest

Bargstedt

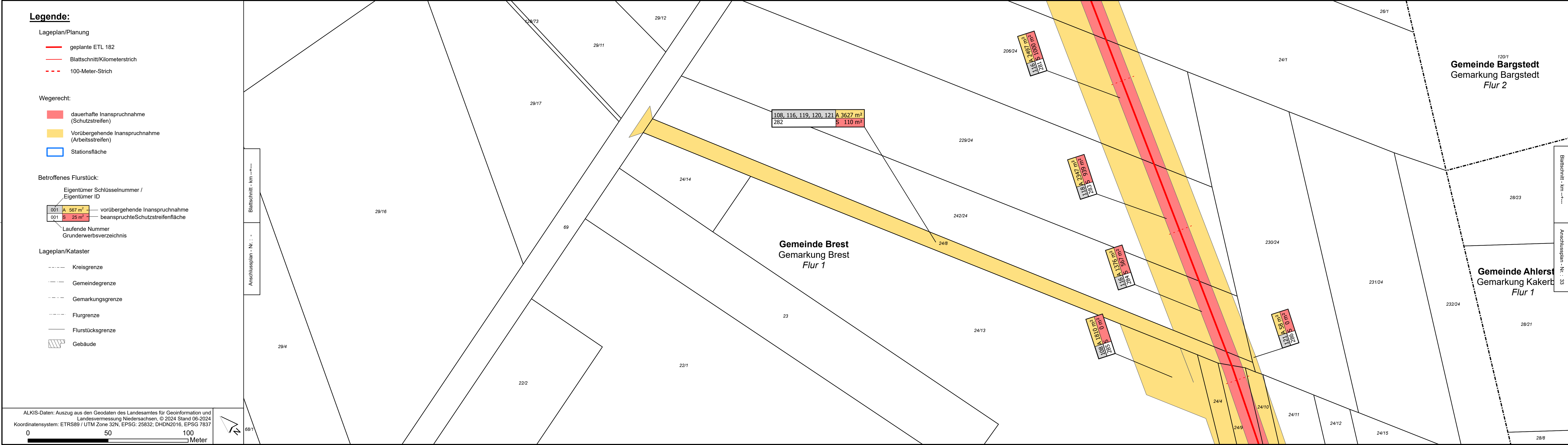
ETL 182 Elbe Süd – Achim

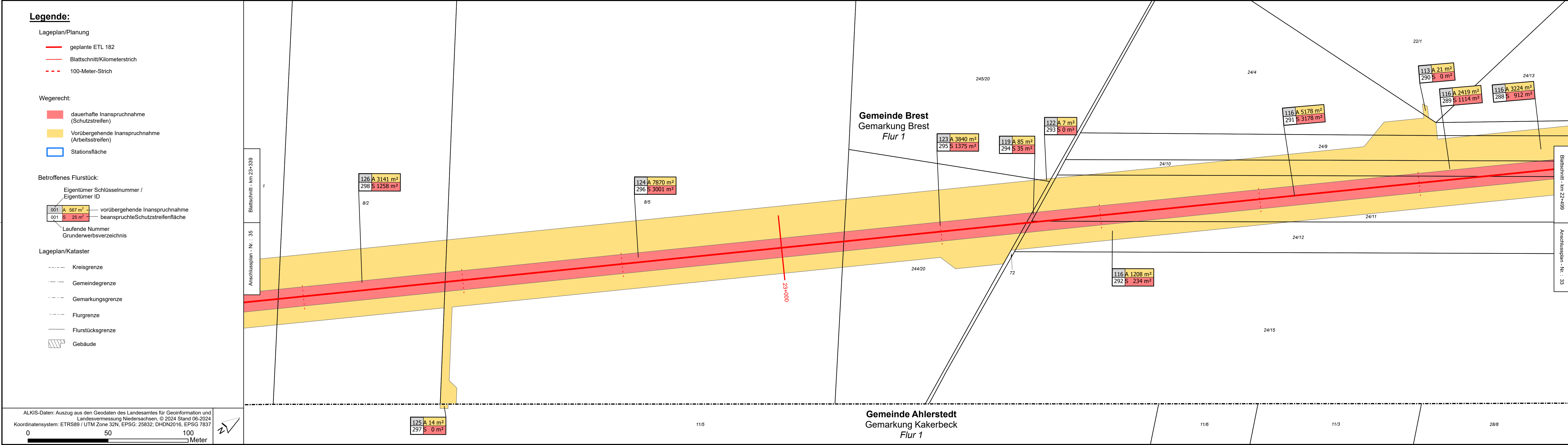
Rechtserwerbsplan

02	Ausgabe zur Prüfung und Freigabe	19.12.2024	DohM	KaiJ			
01	Ausgabe zur Prüfung und Freigabe	04.11.2024	AbeB	KaiJ			
00	Ausgabe zur Prüfung und Freigabe	12.09.2024	AbeB	KaiJ			
Ind.	Name	Name	Kontraktorfirma:	Kontraktorbearbeitung:			
Bearb.	KaiJ	DohM	ILF CONSULTING ENGINEERS	Kontraktor-Dokumentnummer: 13558-ILF-182-GEN-WR-DWG-01599			
Gepr.	KaiJ						
Norm							
Baujahr:	Medium/Rohrkl.: Gas	DN/PN 1400/84	Leitungs-Nr.: 182				
Datum:	19.12.2024	Engineering-Firma: Gez.: ILF/DohM	Gez.: -	gas+ne crossing borders in energy <small>Gesamte Deutsche Energie-Transports GmbH Postbus 17 / 30655 Hannover – Telefon 0511/84907-0</small>			
Original- Blattgröße	1189x297	Gepr.: ILF/KaiJ	Gepr.: -				
Maßstab:	1:1.000	ETL 182 Elbe Süd – Achim					
Blatt:	32 von 140	Rechtserwerbsplan					
Dok - ID:	-	00182	ETL	000	000	FB303	0



</





Übersichtskarte 1:1.000.000

Übersichtskarte 1:50.000

Blatt 34

02	Ausgabe zur Prüfung und Freigabe	19.12.2024	DohM	KaiJ
01	Ausgabe zur Prüfung und Freigabe	04.11.2024	AbeB	KaiJ
00	Ausgabe zur Prüfung und Freigabe	12.09.2024	AbeB	KaiJ

Ind.	Name	Name	Kontraktorfirma:	Datum	Gezeichnet	Geprüft
Bearb.		DohM	ILF CONSULTING ENGINEERS	Kontraktorbenennung:		
Gepr.	KaiJ			Kontraktor-Dokumentennummer:		
Norm				13558-ILF-182-GEN-WR-DWG-01599		

Baujahr:	Medium/Rohrkl.:	DN/PN	Leitungs-Nr.:	
	Gas	1400/84	182	

Datum:	19.12.2024	Engineering-Firma:	Gez.:	ILF/DohM	Gez.:	-	
Original-Blattgröße	1189x297	Gepr.:	ILF/KaiJ	Gepr.:	-		

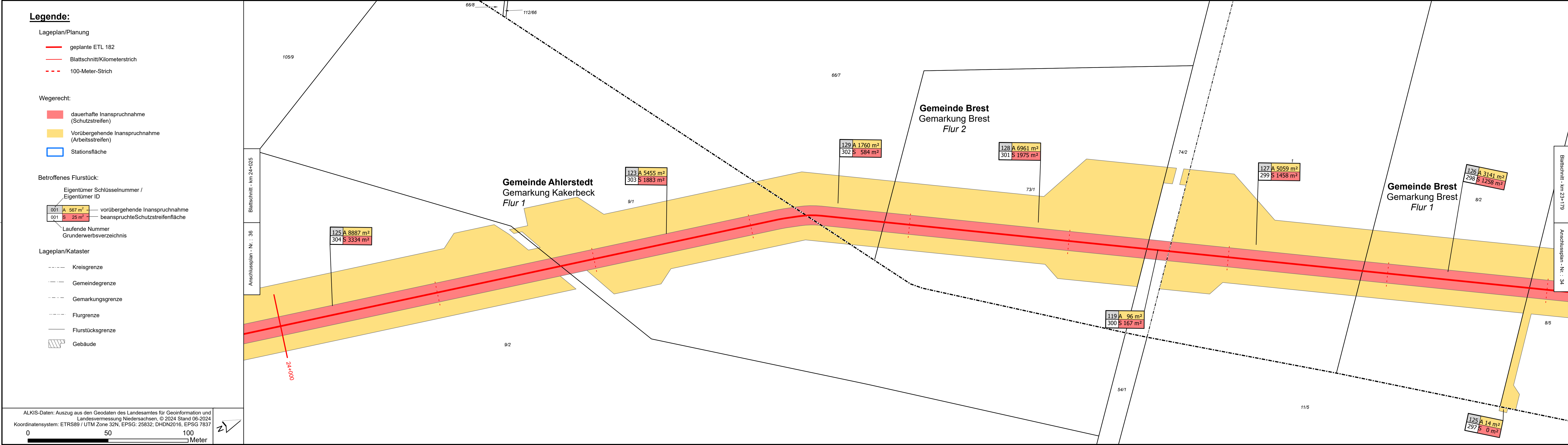
Maßstab: 1:1.000

Blatt: 34 von 140

ETL 182 Elbe Süd – Achim
Rechtserwerbsplan

Dok - ID:	-	00182	ETL	000	000	FB303	0
-----------	---	-------	-----	-----	-----	-------	---

gasnet
crossing borders in energy
Gastrale Dienstleistungen Transnet Services GmbH
Postbus 127 30855 Hannover – Telefon 0511/849007-0



</

Legende:

Lageplan/Planung

- geplante ETL 182
- Blattschnitt/Kilometerstrich
- - - 100-Meter-Strich

Wegerecht:

- dauerhafte Inanspruchnahme (Schutzstreifen)
- Vorübergehende Inanspruchnahme (Arbeitsstreifen)
- Stationsfläche

Betroffenes Flurstück:

Eigentümer Schlüsselnummer /
Eigentümer ID

001	A	567 m ²	vorübergehende Inanspruchnahme beanspruchte Schutzstreifenfläche
001	S	25 m ²	

Laufende Nummer
Grunderwerbsverzeichnis

Lageplan/Kataster




- Kreisgrenze
- Gemeindegrenze
- Gemarkungsgrenze
- Flurgrenze
- Flurstücksgrenze
- Gebäude

ALKIS-Daten: Auszug aus den Geodaten des Landesamtes für Geoinformation und Landesvermessung Niedersachsen, © 2024 Stand 06-2024
Koordinatensystem: ETRS89 / UTM Zone 32N, EPSG: 25832; DHDN2016, EPSG 7837

0 50 100 Meter

21

— geplante ETL 182
— Blattschnitt/Kilometerstrich
- - - 100-Meter-Strich

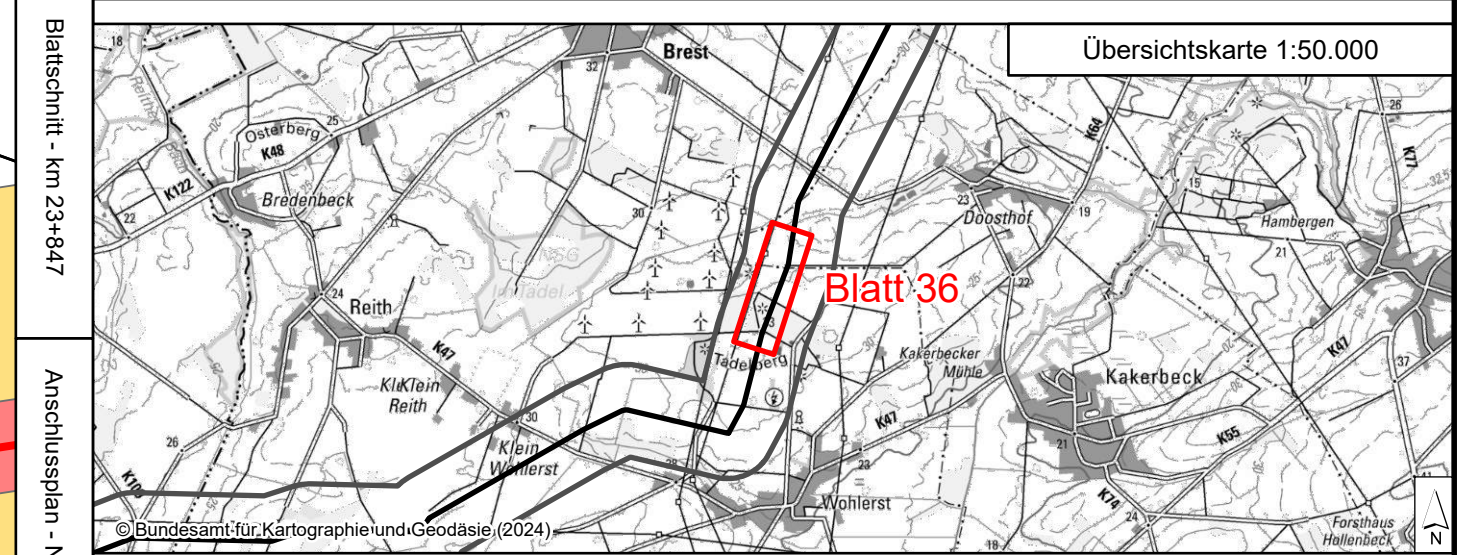
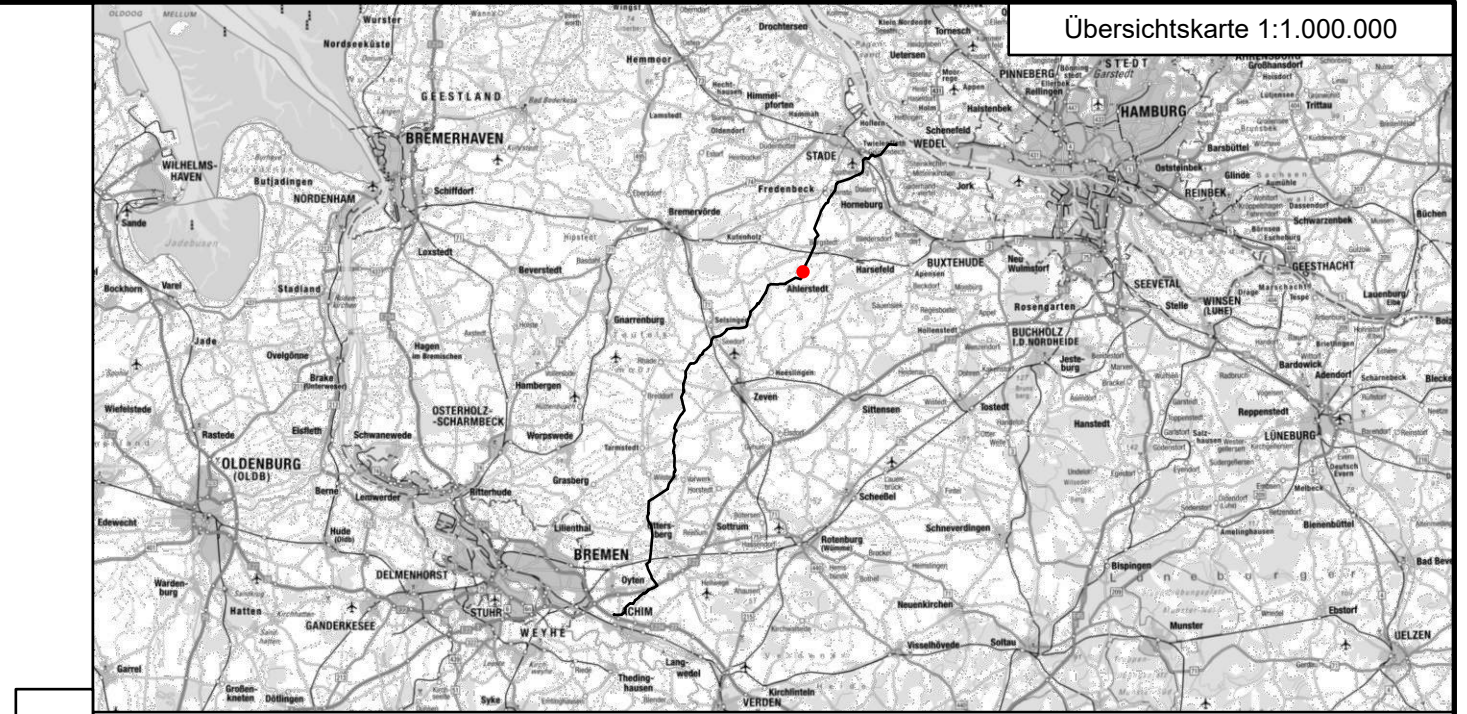
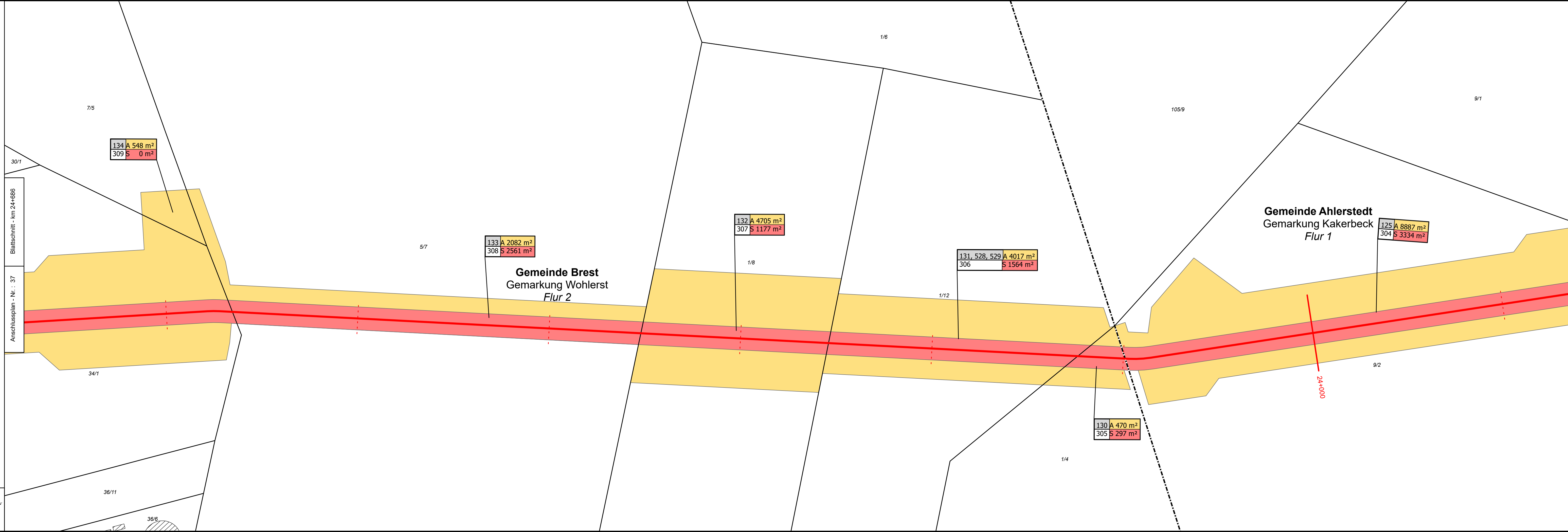
-  dauerhafte Inanspruchnahme (Schutzstreifen)
-  Vorübergehende Inanspruchnahme (Arbeitsstreifen)
-  Stationsfläche



Eigentümer Schlüsselnummer /
Eigentümer ID

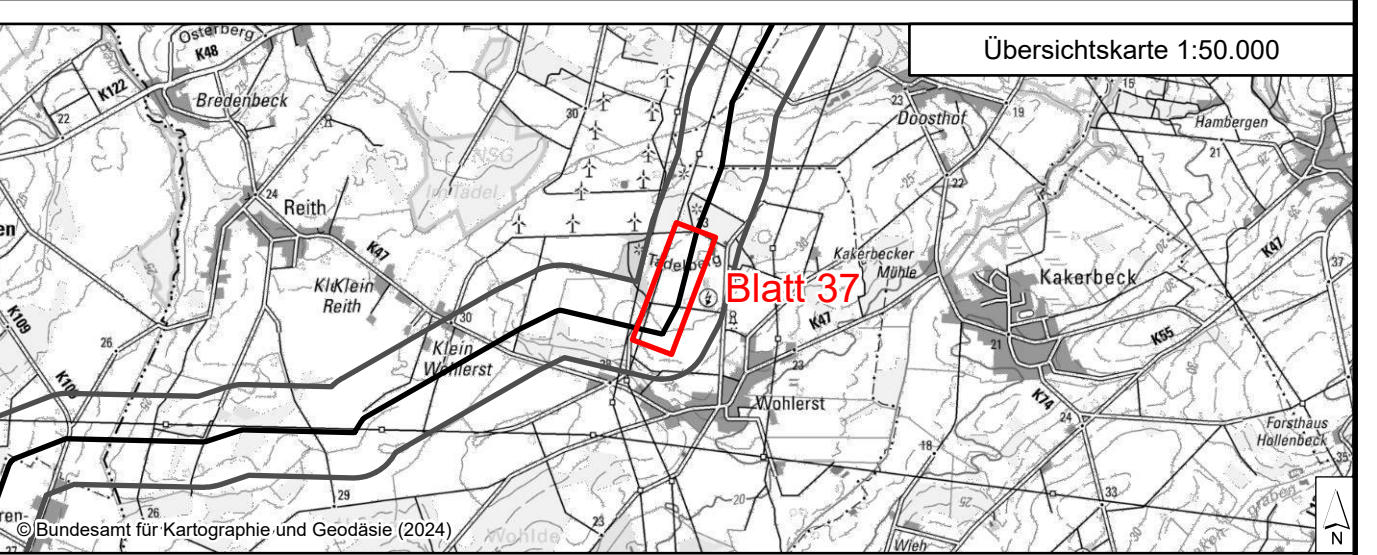
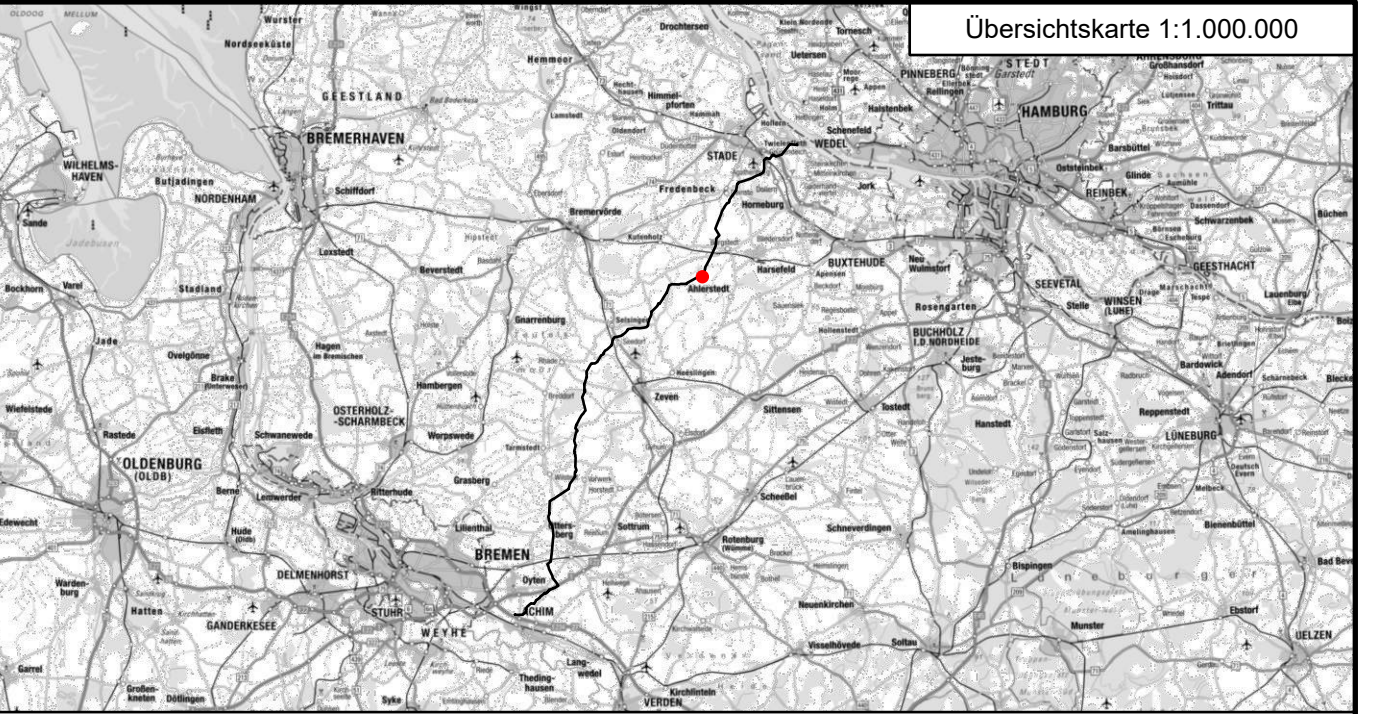
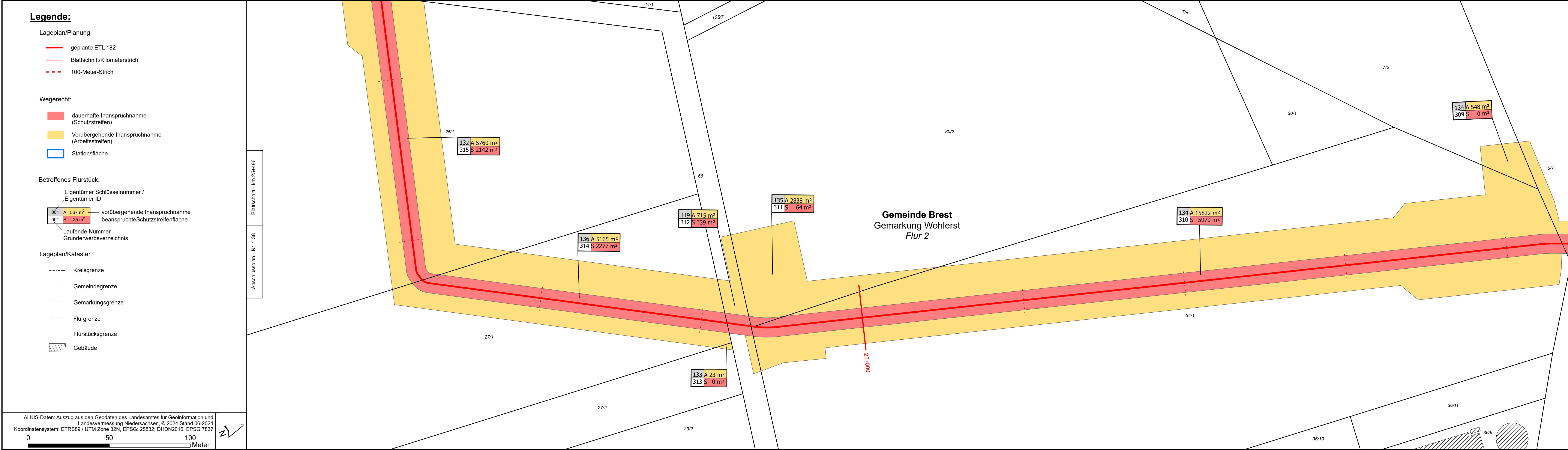
001	A 567 m ²	vorübergehende Inanspruchnahme
001	S 25 m ²	beanspruchte Schutzstreifenfläche



Laufende Nummer
Grunderwerbsverzeichnis

	Kreisgrenze
	Gemeindegrenze
	Gemarkungsgrenze
	Flurgrenze
	Flurstücksgrenze
	Gebäude



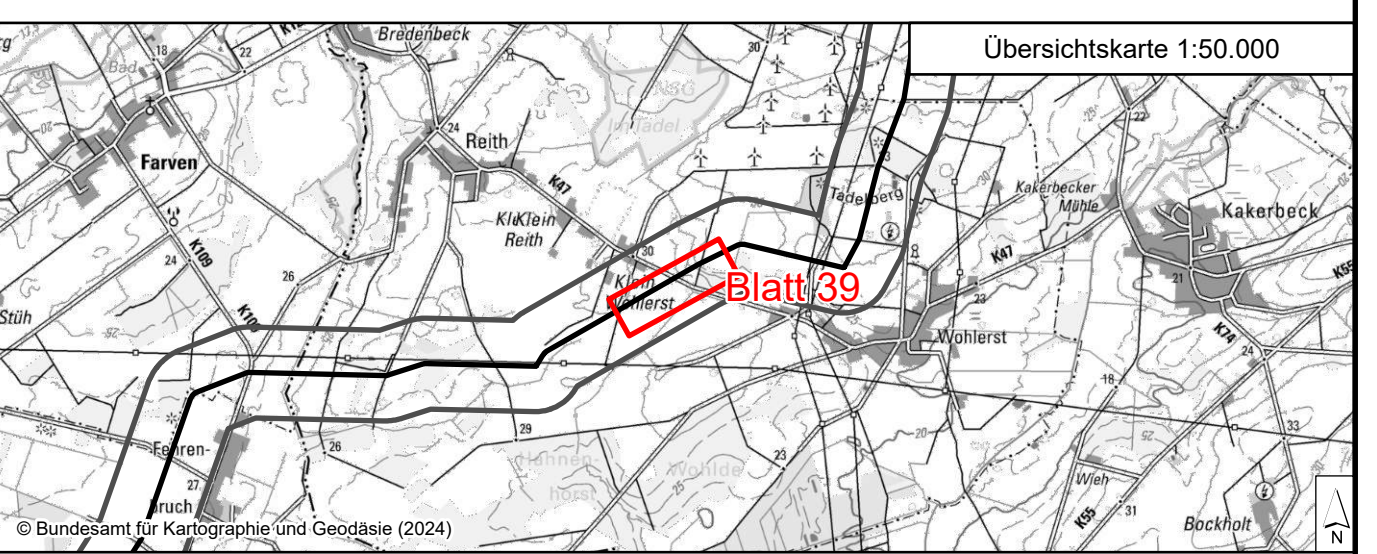
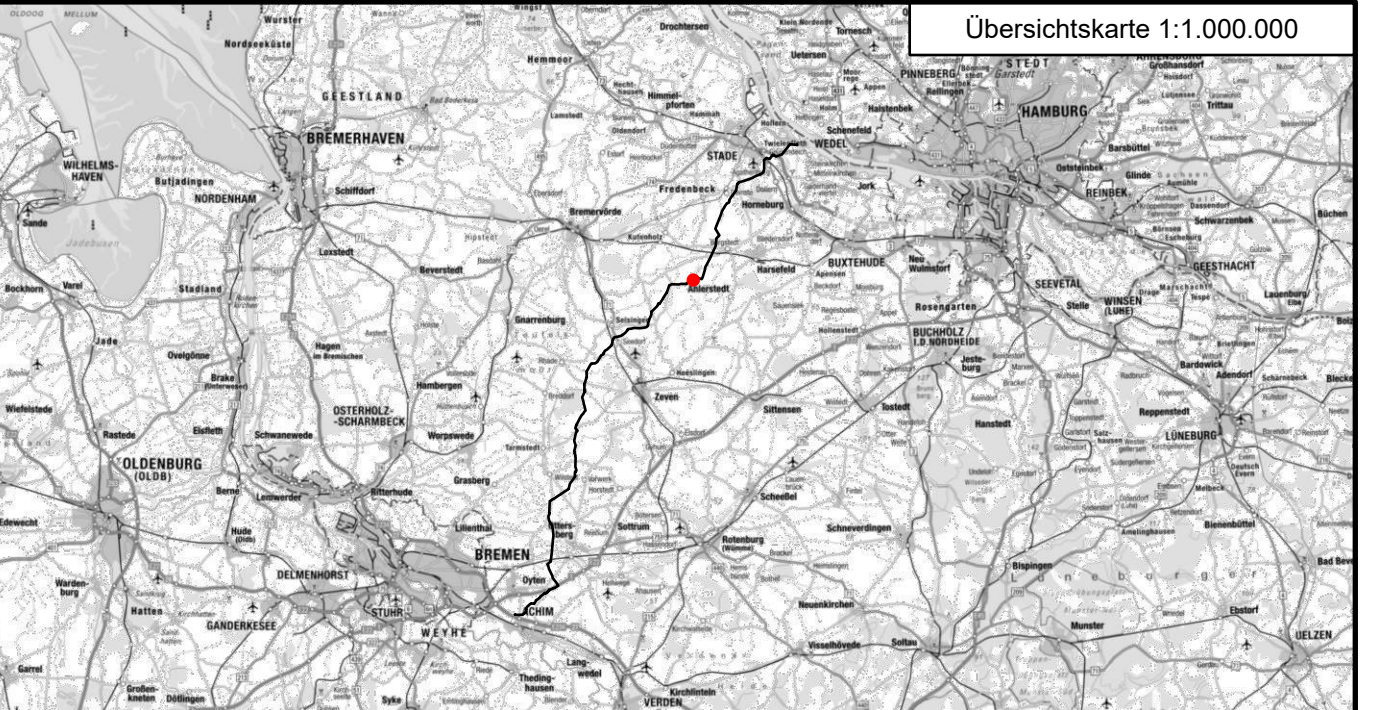
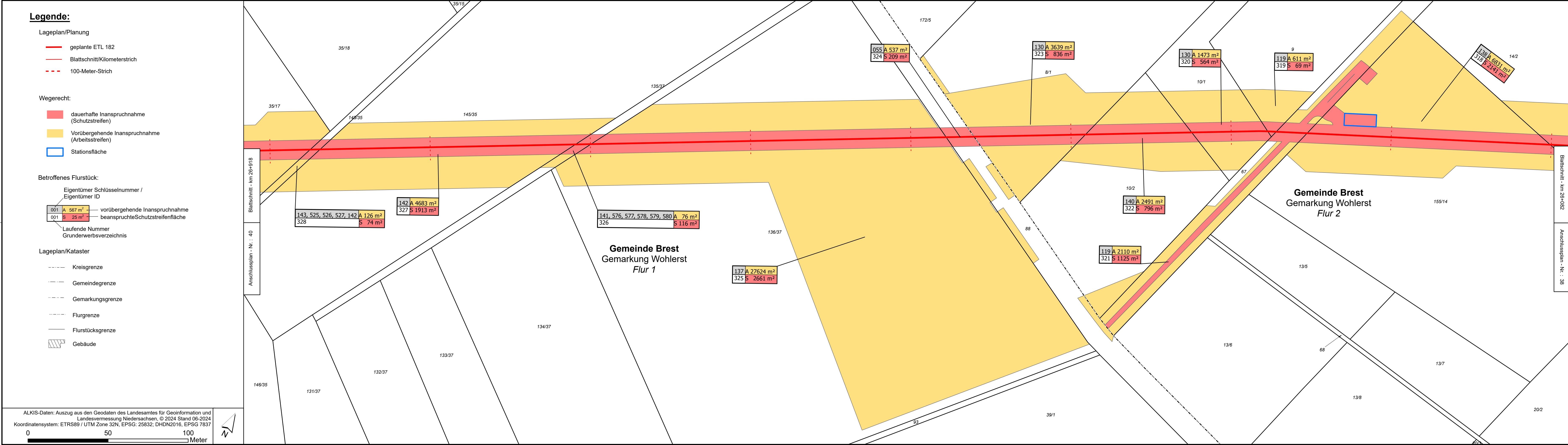
02	Ausgabe zur Prüfung und Freigabe			19.12.2024	DohM	KaiJ
01	Ausgabe zur Prüfung und Freigabe			04.11.2024	AbeB	KaiJ
00	Ausgabe zur Prüfung und Freigabe			12.09.2024	AbeB	KaiJ
Ind.	Änderung			Datum	Gezeichnet	Geprüft
Name	Name	Kontraktorfirma:		Kontraktorbeneennung:		
Bearb.	DohM			Kontraktor-Dokumentenummer: 13558-ILF-182-GEN-WR-DWG-01599		
Gepr.	KaiJ					
Norm						
Baujahr:	Medium/Rohrkl.: Gas	DN/PN 1400/84	Leitungs-Nr.: 182			
Datum: 19.12.2024	Engineering-Firma: Gez.: ILF/DohM		Gez.: -			
Original-Blattgröße 1189x297	Gepr.: ILF/KaiJ		Gepr.: -			
Maßstab: 1:1.000	<p style="text-align: center;">ETL 182 Elbe Süd – Achim</p> <p style="text-align: center;">Rechtserwerbsplan</p>					
Blatt: 36 von 140						
Dok - ID:	-	00182	ETL	000	000	FB303





02		Ausgabe zur Prüfung und Freigabe			19.12.2024		DohM		KaiJ
01		Ausgabe zur Prüfung und Freigabe			04.11.2024		AbeB		KaiJ
00		Ausgabe zur Prüfung und Freigabe			12.09.2024		AbeB		KaiJ
Ind.		Änderung			Datum		Gezeichnet		Geprüft
Name		Name		<div>Kontraktorfirma:</div> <div></div>		Kontraktorbenennung:			
Bearb.		DohM				<div>Kontraktor-Dokumentnummer:</div> <div>13558-ILF-182-GEN-WR-DWG-01599</div>			
Gepr.		KaiJ							
Norm									
Baujahr:		Medium/Rohrkl.:		DN/PN		Leitungs-Nr.:			
		Gas		1400/84		182			
Datum: 19.12.2024		Engineering-Firma:			Gez.:		<div></div> <div>crossing borders in energy</div> <div><small>Gasnetze Deutschland - Netzplan - Service - Order</small></div> <div><small>Postfach 112 / 30555 Hannover-Teuton 0511/840607-0</small></div>		
Original-Blattgröße 1189x297		Gez.:			-				
		Gepr.:			ILF/KaiJ		Gepr.:		-
Maßstab: 1:1.000		<div>ETL 182 Elbe Süd – Achim</div> <div>Rechtserwerbsplan</div>							
Blatt: 37 von 140									
Dok - ID:				-		00182		ETL	
						000		000	
						FB303		0	



</






02		Ausgabe zur Prüfung und Freigabe			19.12.2024		DohM		KaiJ
01		Ausgabe zur Prüfung und Freigabe			04.11.2024		AbeB		KaiJ
00		Ausgabe zur Prüfung und Freigabe			12.09.2024		AbeB		KaiJ
Ind.		Änderung			Datum		Gezeichnet		Geprüft
Name		Name		Kontraktorfirma:		Kontraktorbenennung:			
Bearb.		DohM				Kontraktor-Dokumentennummer: 13558-ILF-182-GEN-WR-DWG-01599			
Gepr.		KaiJ							
Norm									
Baujahr:		Medium/Rohrkl.:		DN/PN		Leitungs-Nr.:			
		Gas		1400/84		182			
Datum: 19.12.2024		Engineering-Firma:			Gez.:				
Original-Blattgröße 1189x297		Gez.: ILF/DohM			Gez.: -				
		Gepr.: ILF/KaiJ			Gepr.: -				
Maßstab: 1:1.000		ETL 182 Elbe Süd – Achim Rechtserwerbsplan							
Blatt: 39 von 140									
Dok - ID:				00182		ETL		000	
		-						000	
								FB303	
								0	

Legende

Lageplan/Planung

- geplante ETL 182
— Blattschnitt/Kilometerstrich
- - - 100-Meter-Strich


Wegerecht

-  dauerhafte Inanspruchnahme (Schutzstreifen)
-  Vorübergehende Inanspruchnahme (Arbeitsstreifen)
-  Stationsfläche

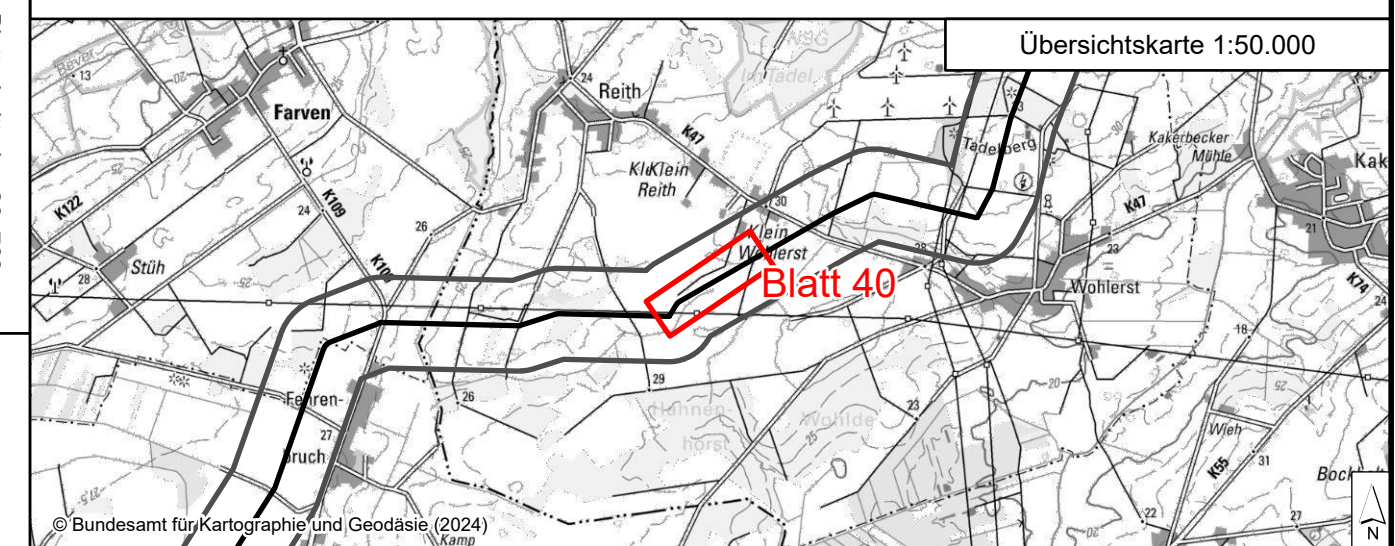
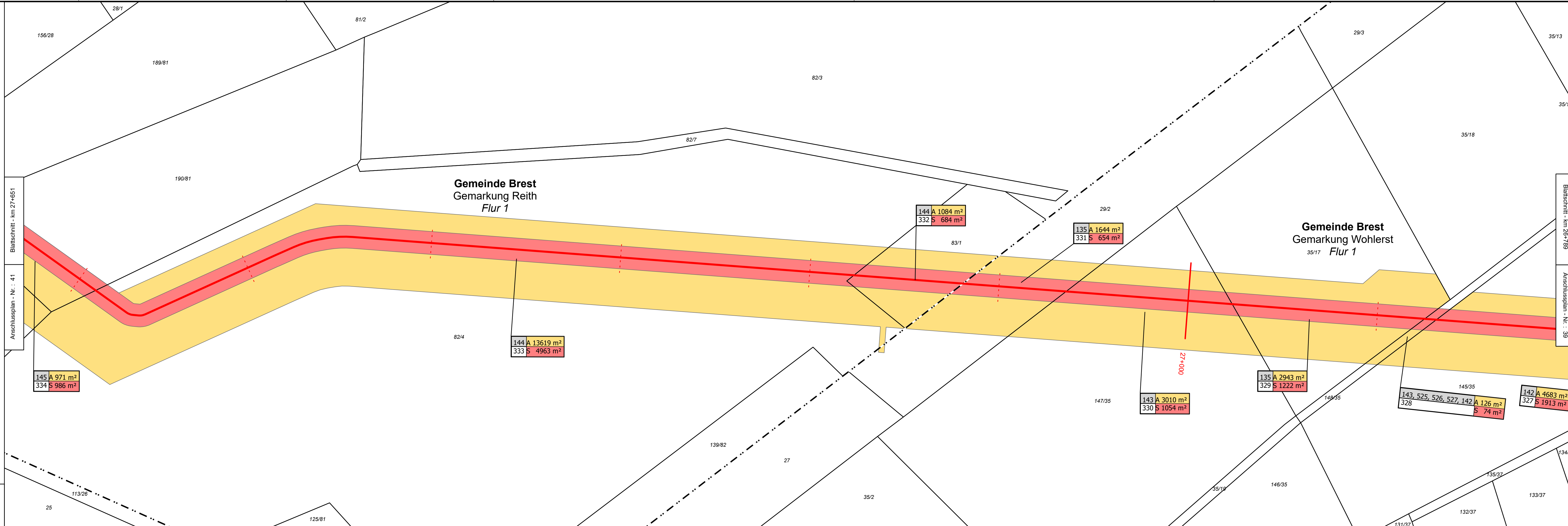
Betroffenes Flurstück




- Eigentümer Schlüsselnummer /
Eigentümer ID
- | | | | |
|-----|---|--------------------|-----------------------------------|
| 001 | A | 567 m ² | vorübergehende Inanspruchnahme |
| 001 | S | 25 m ² | beanspruchte Schutzstreifenfläche |
- Laufende Nummer
Grunderwerbsverzeichnis

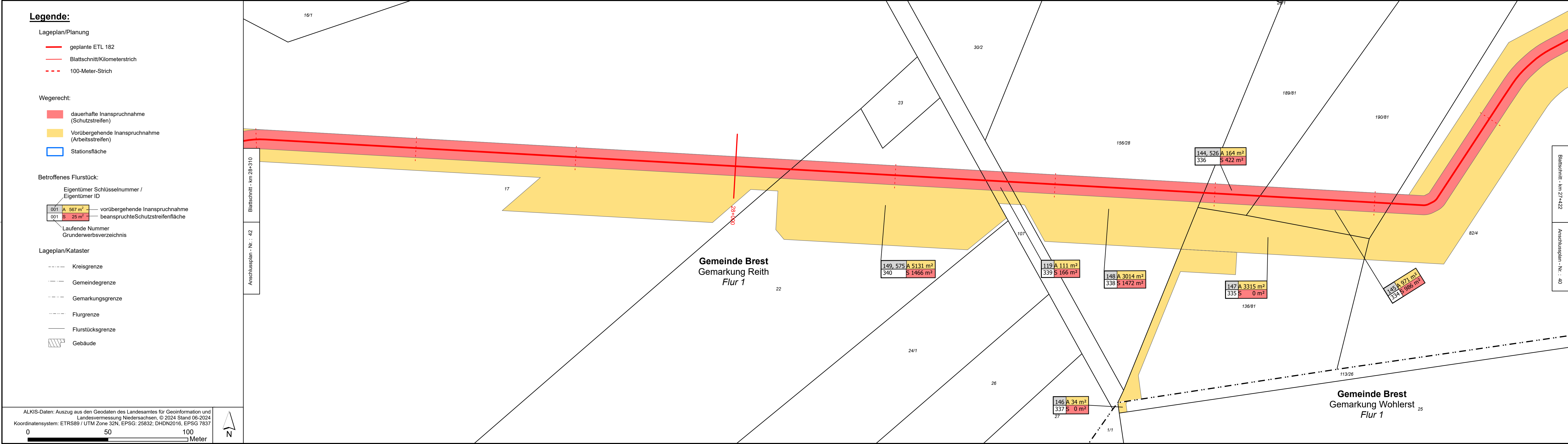
Lageplan/Kataster

- | | |
|---|------------------|
| ---- | Kreisgrenze |
| - · - · - | Gemeindegrenze |
| ·· ··· ··· | Gemarkungsgrenze |
| ···· ····· | Flurgrenze |
| ———— | Flurstücksgrenze |
|  | Gebäude |

ALKIS-Daten: Auszug aus den Geodaten des Landesamtes für Geoinformation und
Landesvermessung Niedersachsen, © 2024 Stand 06-2024
Koordinatensystem: ETRS89 / UTM Zone 32N, EPSG: 25832; DHDN2016, EPSG 7837



02	Ausgabe zur Prüfung und Freigabe			19.12.2024	DohM		KaiJ
01	Ausgabe zur Prüfung und Freigabe			04.11.2024	AbeB		KaiJ
00	Ausgabe zur Prüfung und Freigabe			12.09.2024	AbeB		KaiJ
Ind.	Änderung			Datum	Gezeichnet		Geprüft
Bearb.	Name	Name	Kontraktorfirma: 	Kontraktorbeneennung:			
Gepr.		DohM		Kontraktor-Dokumentennummer: 13558-ILF-182-GEN-WR-DWG-01599			
Norm		KaiJ					
Baujahr:	Medium/Rohrk.l.:	DN/PN	Leitungs-Nr.:	 <small>Gesamte Deutschland: Transport Services GmbH Pöhlstraße 1 / 30555 Hannover - Telefon 051 / 940607-0</small>			
	Gas	1400/84	182				
Datum: 19.12.2024	Engineering-Firma:						
Original-Blattgröße 1189x297	Gez.:	ILF/DohM	Gez.:	 <small>Gesamte Deutschland: Transport Services GmbH Pöhlstraße 1 / 30555 Hannover - Telefon 051 / 940607-0</small>			
	Gepr.:	ILF/KaiJ	Gepr.:				
Maßstab: 1:1.000	ETL 182 Elbe Süd – Achim Rechtserwerbsplan						
Blatt: 40 von 140							
Dok - ID:	-	00182	ETL	000	000	FB303	0



Übersichtskarte 1:1.000.000

Übersichtskarte 1:50.000

Blattschnitt - km 27+422

Anschlussplan - Nr.: 40

02	Ausgabe zur Prüfung und Freigabe	19.12.2024	DohM	KaiJ		
01	Ausgabe zur Prüfung und Freigabe	04.11.2024	AbeB	KaiJ		
00	Ausgabe zur Prüfung und Freigabe	12.09.2024	AbeB	KaiJ		
Ind.	Name	Name	Änderung	Datum	Gezeichnet	Geprüft
Bearb.		DohM				
Gepr.		KaiJ				
Norm						
Baujahr:	Medium/Rohrkl.: Gas	DN/PN 1400/84	Leitungs-Nr.: 182			
Datum: 19.12.2024	Engineering-Firma: ILF/DohM	Gez.: -				
Original-Blattgröße 1189x297	Gepr.: ILF/KaiJ	Gepr.: -				
Maßstab: 1:1.000	ETL 182 Elbe Süd – Achim					
Blatt: 41 von 140	Rechtserwerbsplan					
Dok - ID:	-	00182	ETL	000	000	FB303
						0




gasnet
crossing borders in energy
Gastrale Gasinfrastruktur Transport Services GmbH
Postbus 12 / 30655 Hannover – Telefon 0511/849007-0

Legende

Lageplan/Planung

- geplante ETL 182
— Blattschnitt/Kilometerstrich
- - - 100-Meter-Strich


Wegerecht

-  dauerhafte Inanspruchnahme (Schutzstreifen)
-  Vorübergehende Inanspruchnahme (Arbeitsstreifen)
-  Stationsfläche

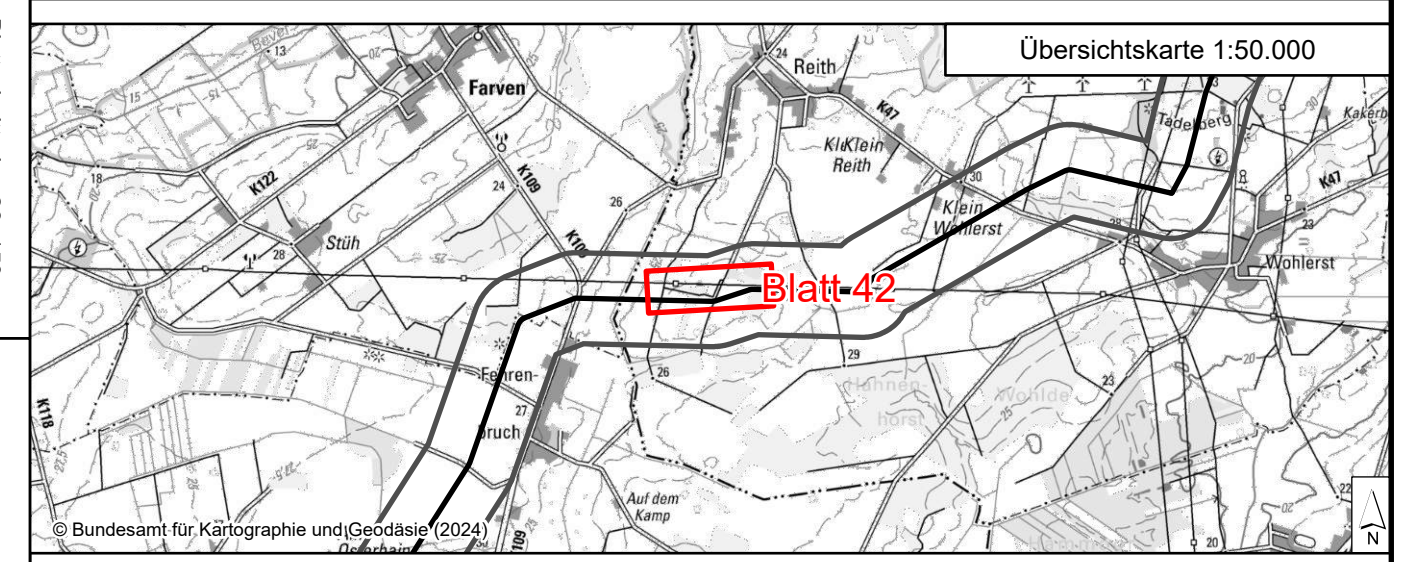
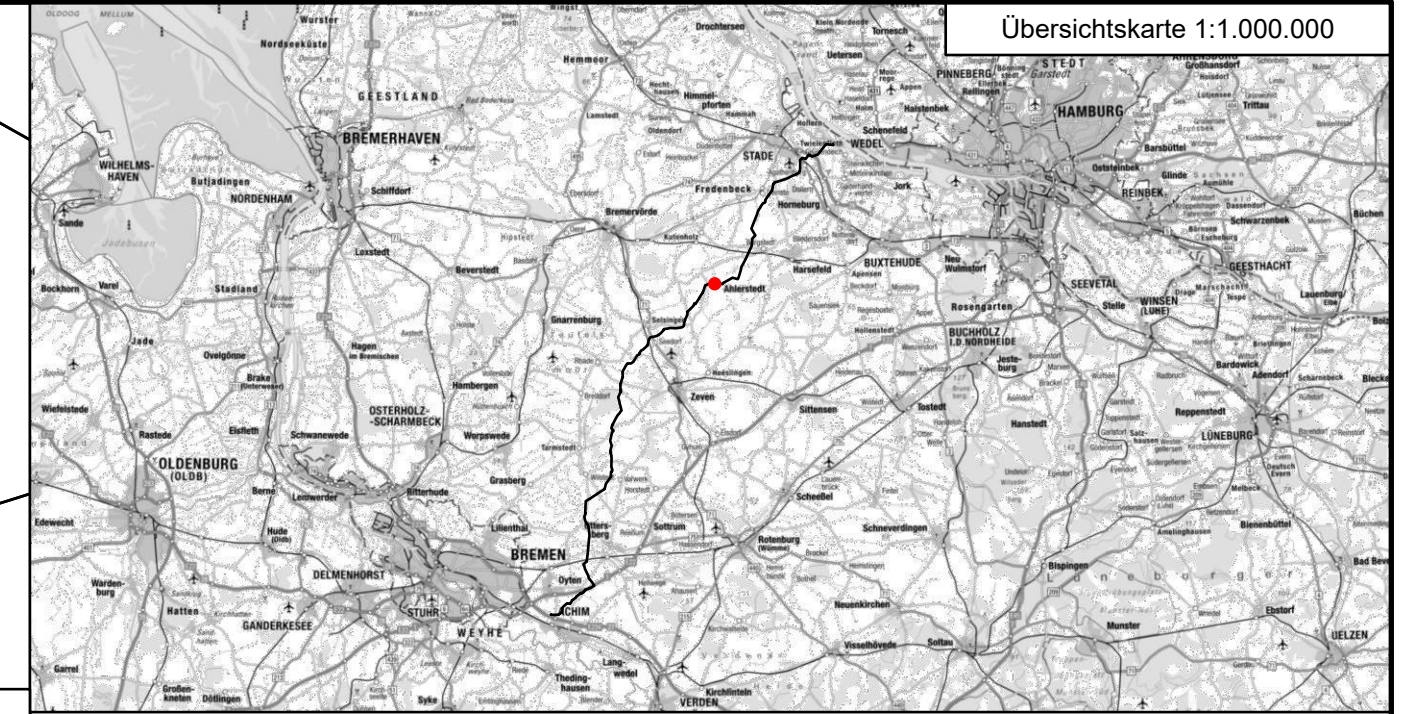
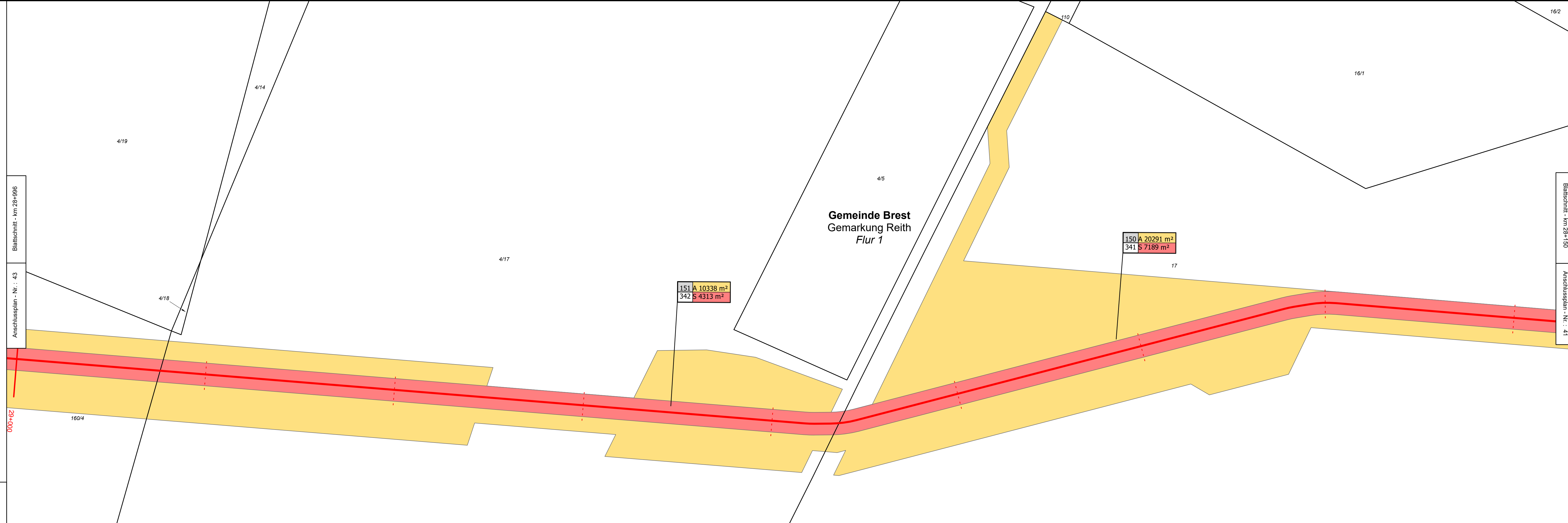
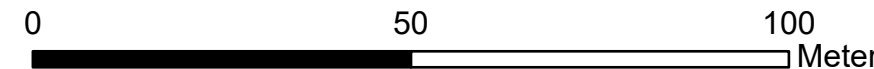
Betroffenes Flurstück



-
- Das Diagramm zeigt ein Beispiel für einen Grundbesitz mit einer vorübergehenden Inanspruchnahme. Es besteht aus einer Tabelle mit zwei Zeilen und drei Spalten. Die Spaltenüberschriften sind: 'Eigentümer Schlüsselnummer / Eigentümer ID', 'Laufende Nummer Grundverzeichnisses' und 'beanspruchte Schutzstreifenfläche'. Die erste Zeile zeigt den Eigentümer 'A' mit der Schlüsselnummer '001' und der Fläche '567 m²'. Die zweite Zeile zeigt den Eigentümer 'S' mit der Schlüsselnummer '001' und der Fläche '25 m²'. Ein Pfeil weist auf die Spalte 'Eigentümer Schlüsselnummer / Eigentümer ID' und einen weiteren Pfeil auf die Spalte 'Laufende Nummer Grundverzeichnisses'.
- | Eigentümer Schlüsselnummer /
Eigentümer ID | Laufende Nummer
Grundverzeichnisses | beanspruchte Schutzstreifenfläche |
|---|--|-----------------------------------|
| 001 A | 567 m² | vorübergehende Inanspruchnahme |
| 001 S | 25 m² | beanspruchte Schutzstreifenfläche |

Lageplan/Kataster

- | | |
|---|------------------|
| ----- | Kreisgrenze |
| - . - . - | Gemeindegrenze |
| | Gemarkungsgrenze |
| | Flurgrenze |
| ————— | Flurstücksgrenze |
|  | Gebäude |



ALKIS-Daten: Auszug aus den Geodaten des Landesamtes für Geoinformation und
Landesvermessung Niedersachsen, © 2024 Stand 06-2024
Koordinatensystem: ETRS89 / UTM Zone 32N, EPSG: 25832; DHDN2016, EPSG 7831






02		Ausgabe zur Prüfung und Freigabe				19.12.2024		DohM		KaIJ							
01		Ausgabe zur Prüfung und Freigabe				04.11.2024		AbeB		KaIJ							
00		Ausgabe zur Prüfung und Freigabe				12.09.2024		AbeB		KaIJ							
Ind.		Änderung				Datum		Gezeichnet		Geprüft							
Bearb.		Name		Kontraktorfirma: 		Kontraktorbeneennung:											
Gepr.		DohM				Kontraktor-Dokumentennummer: 13558-ILF-182-GEN-WR-DWG-01599											
Norm		KaIJ															
Bauhjahr:		Medium/Rohrkl.: Gas		DN/PN 1400/84		Leitungs-Nr.: 182		 <small>Gasunie (Deutschland) Transnet Services GmbH Postfach 7 / 30555 Hannover - Telefon 0511/64007-0</small>									
Datum: 19.12.2024		Engineering-Firma: Gez.: ILF/DohM				Gez.: -											
Original-Blattgröße 1189x297		Gepr.: ILF/KaIJ				Gepr.: -											
Maßstab: 1:1.000		ETL 182 Elbe Süd – Achim Rechtserwerbsplan															
Blatt: 42 von 140																	
Dok - ID:				-		00182		ETL		000		000		FB303		0	

Legende

Lageplan/Planung

-  geplante ETL 182
 Blattschnitt/Kilometerstrich
 100-Meter-Strich







Wegerecht

-  dauerhafte Inanspruchnahme (Schutzstreifen)
-  Vorübergehende Inanspruchnahme (Arbeitsstreifen)
-  Stationsfläche

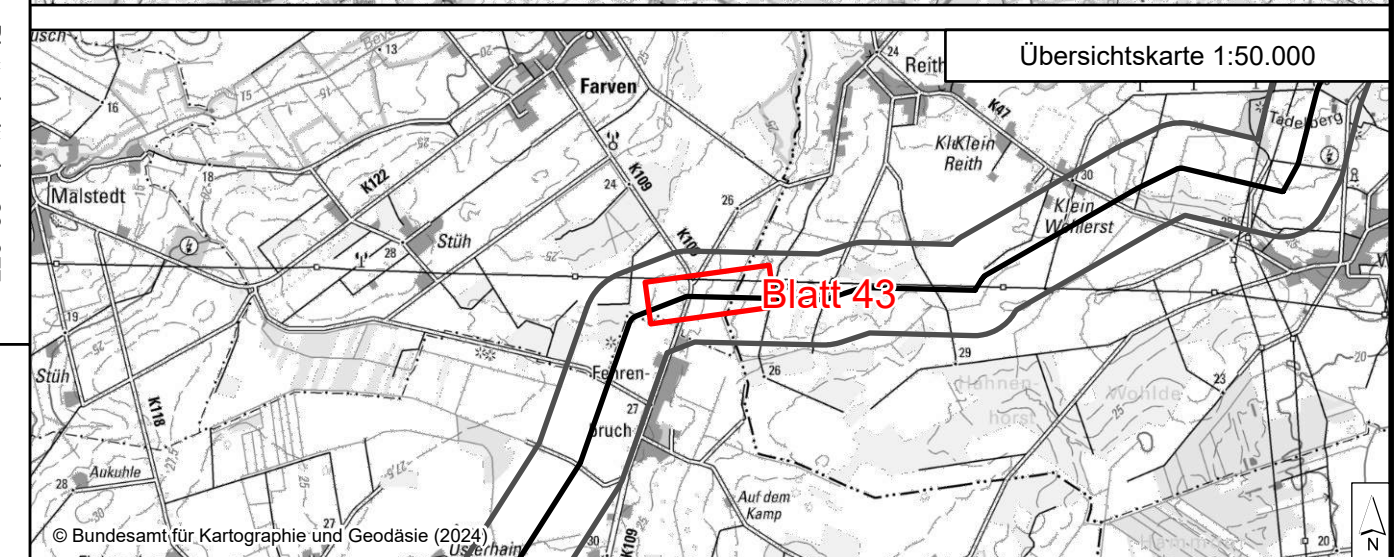
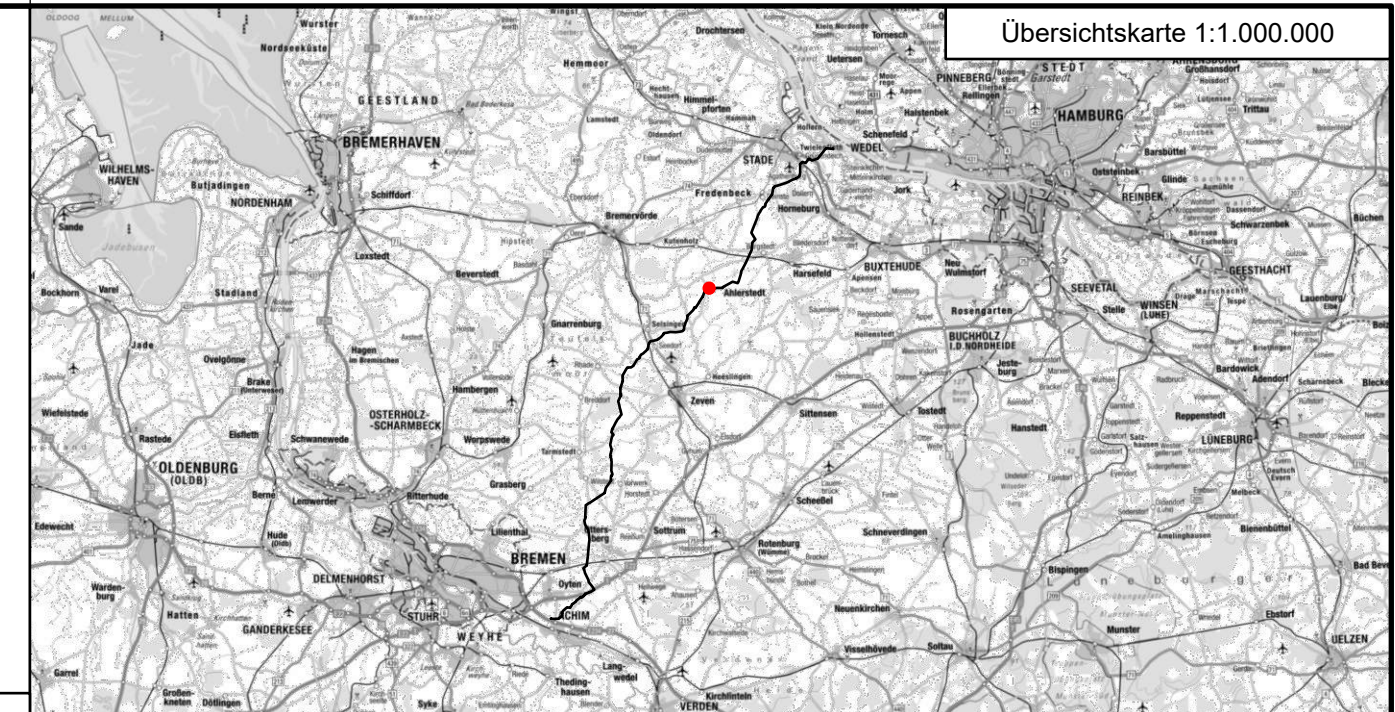
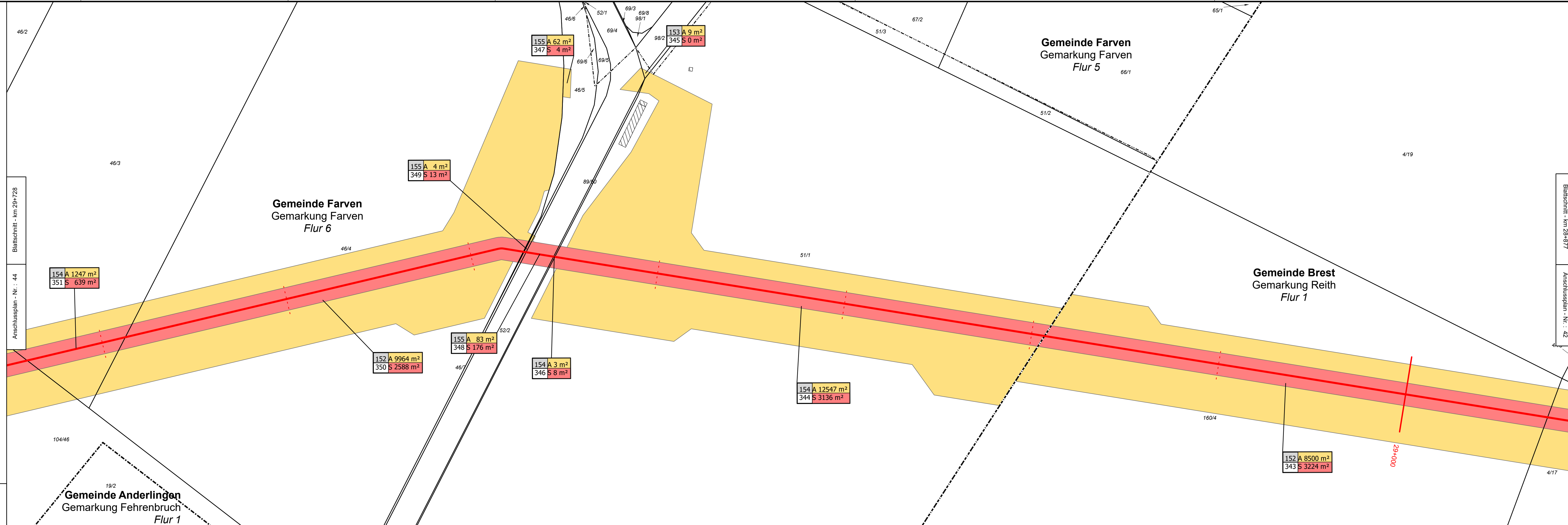
Betroffenes Flurstück




- Eigentümer Schlüsselnummer /
Eigentümer ID
- | | | |
|-----|----------------------|-----------------------------------|
| 001 | A 567 m ² | vorübergehende Inanspruchnahme |
| 001 | S 25 m ² | beanspruchte Schutzstreifenfläche |
- Laufende Nummer
Grunderwerbsverzeichnis

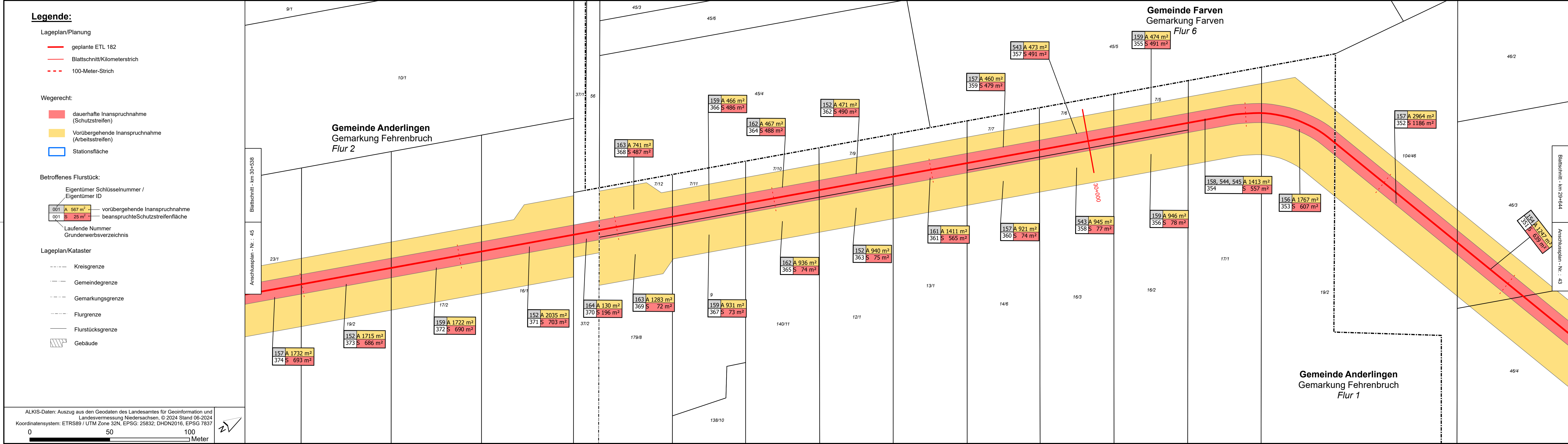
Lageplan/Kataster

- | | |
|---|------------------|
|  | Kreisgrenze |
|  | Gemeindegrenze |
|  | Gemarkungsgrenze |
|  | Flurgrenze |
|  | Flurstücksgrenze |
|  | Gebäude |

ALKIS-Daten: Auszug aus den Geodaten des Landesamtes für Geoinformation und
Landesvermessung Niedersachsen, © 2024 Stand 06-2024
Koordinatensystem: ETRS89 / UTM Zone 32N, EPSG: 25832; DHDN2016, EPSG 7832



02		Ausgabe zur Prüfung und Freigabe			19.12.2024		DohM		KaiJ						
01		Ausgabe zur Prüfung und Freigabe			04.11.2024		AbeB		KaiJ						
00		Ausgabe zur Prüfung und Freigabe			12.09.2024		AbeB		KaiJ						
Ind.		Änderung			Datum		Gezeichnet		Geprüft						
		Name		Name		Kontraktorbenennung:									
Bearb.				DohM											
Gepr.				KaiJ											
Norm															
Bauhjahr:		Medium/Rohrkl.:		DN/PN		Leitungs-Nr.:									
		Gas		1400/84		182									
Datum: 19.12.2024		Engineering-Firma:		Gez.:											
		ILF/DohM		-											
Original-Blattgröße 1189x297		Gepr.:		ILF/KaiJ											
				Gepr.:		-									
Maßstab: 1:1.000		ETL 182 Elbe Süd – Achim Rechtserwerbsplan													
Blatt: 43 von 140															
Dok - ID:				00182		ETL		000		000		FB303		0	



Übersichtskarte 1:1.000.000

Übersichtskarte 1:50.000

Blatt 44

02	Ausgabe zur Prüfung und Freigabe	19.12.2024	DohM	KaiJ
01	Ausgabe zur Prüfung und Freigabe	04.11.2024	AbeB	KaiJ
00	Ausgabe zur Prüfung und Freigabe	12.09.2024	AbeB	KaiJ

Ind.	Name	Name	Änderung	Datum	Gezeichnet	Geprüft
Bearb.		DohM				
Gepr.		KaiJ				
Norm						

Kontraktorenbenennung:

Kontraktor-Dokumentnummer: 13558-ILF-182-GEN-WR-DWG-01599

Baujahr:

Medium/Rohrkl.: Gas

DN/PN: 1400/84

Leitungs-Nr.: 182

Datum: 19.12.2024

Engineering-Firma: ILF/DohM

Gez.: -

Original-Blattgröße: 1189x297

Gepr.: ILF/KaiJ

Gepr.: -

Maßstab: 1:1.000

Blatt: 44 von 140

ETL 182 Elbe Süd – Achim

Rechtserwerbsplan

Dok - ID:

-

00182

ETL

000

000

FB303

0

gasnet

crossing borders in energy



Gasnetz Deutschland AG

Postfach 10 15 55, 30655 Hannover




Telefon 0511/849007-0

Legende

Lageplan/Planung

-  geplante ETL 182
 Blattschnitt/Kilometerstrich
 100-Meter-Strich







Wegerecht

-  dauerhafte Inanspruchnahme (Schutzstreifen)
-  Vorübergehende Inanspruchnahme (Arbeitsstreifen)
-  Stationsfläche

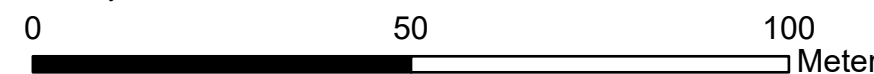
Betroffenes Flurstück:

- Eigentümer Schlüsselnummer /
Eigentümer ID
- | | | | |
|-----|---|--------------------|-----------------------------------|
| 001 | A | 567 m ² | vorübergehende Inanspruchnahme |
| 001 | S | 25 m ² | beanspruchte Schutzstreifenfläche |
- Laufende Nummer
Grunderwerbsverzeichnis

Lageplan/Kataster

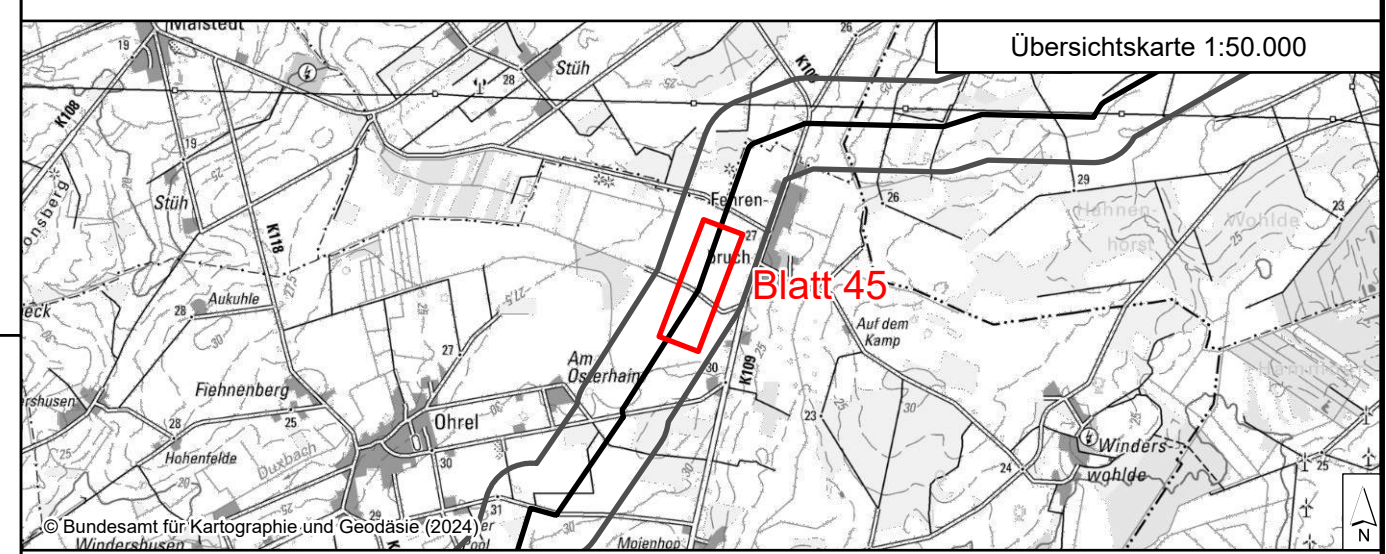
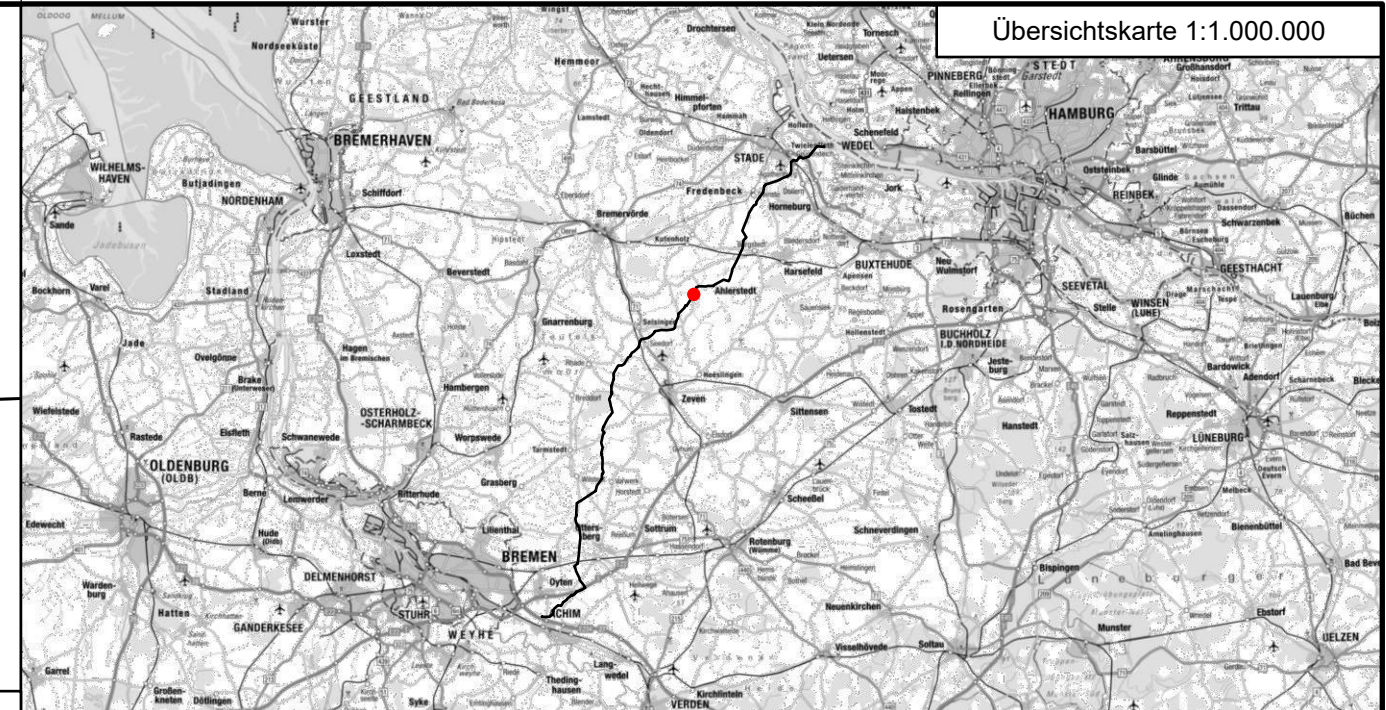
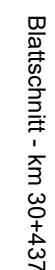
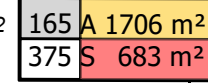
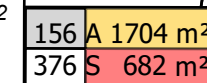
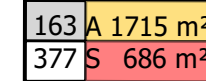
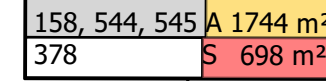
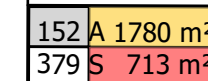
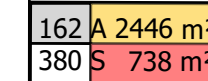


- | | |
|---|------------------|
|  | Kreisgrenze |
|  | Gemeindegrenze |
|  | Gemarkungsgrenze |
|  | Flurgrenze |
|  | Flurstücksgrenze |
|  | Gebäude |



ALKIS-Daten: Auszug aus den Geodaten des Landesamtes für Geoinformation und
Landesvermessung Niedersachsen, © 2024 Stand 06-2024
Koordinatensystem: ETRS89 / UTM Zone 32N, EPSG: 25832; DHDN2016, EPSG 7830

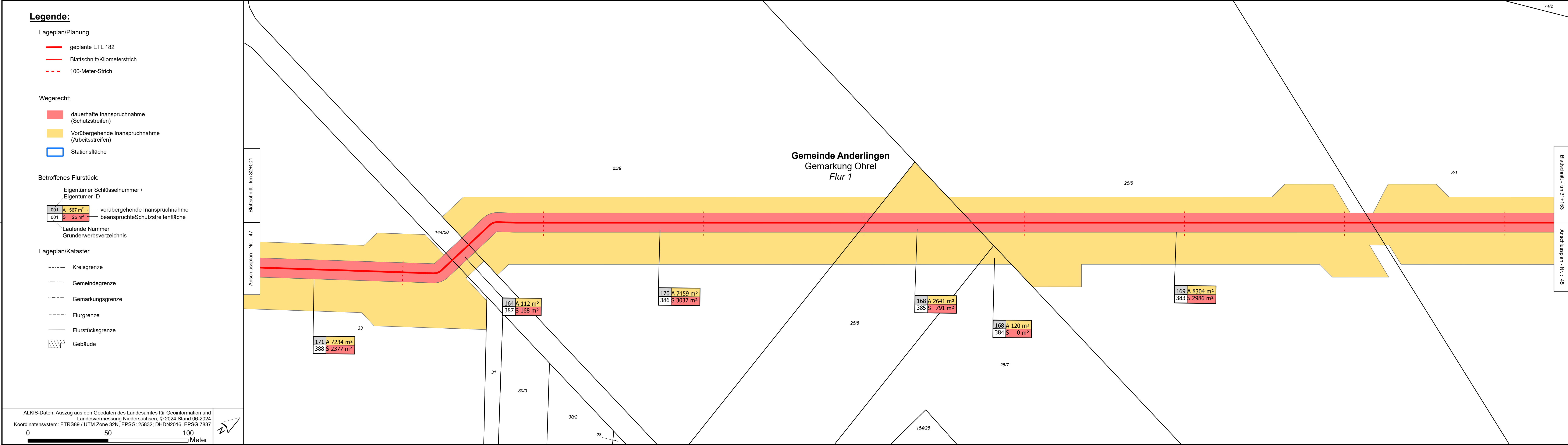


Gemeinde Anderlingen
Gemarkung Fehrenbruch
Flur 2

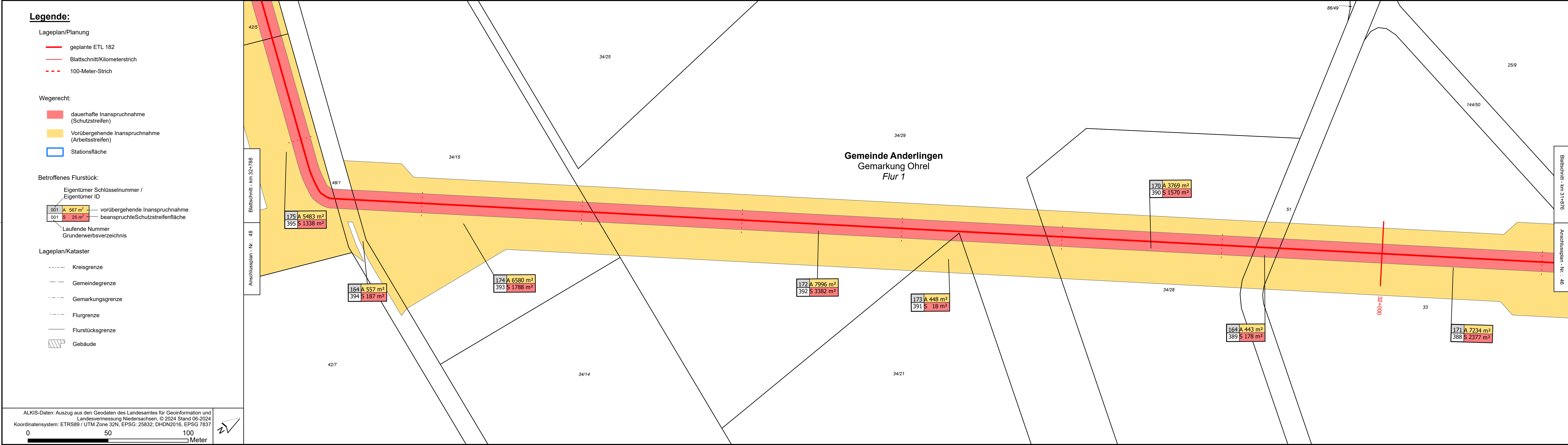
Gemeinde Anderling
Gemarkung Ohrel
Flur 1



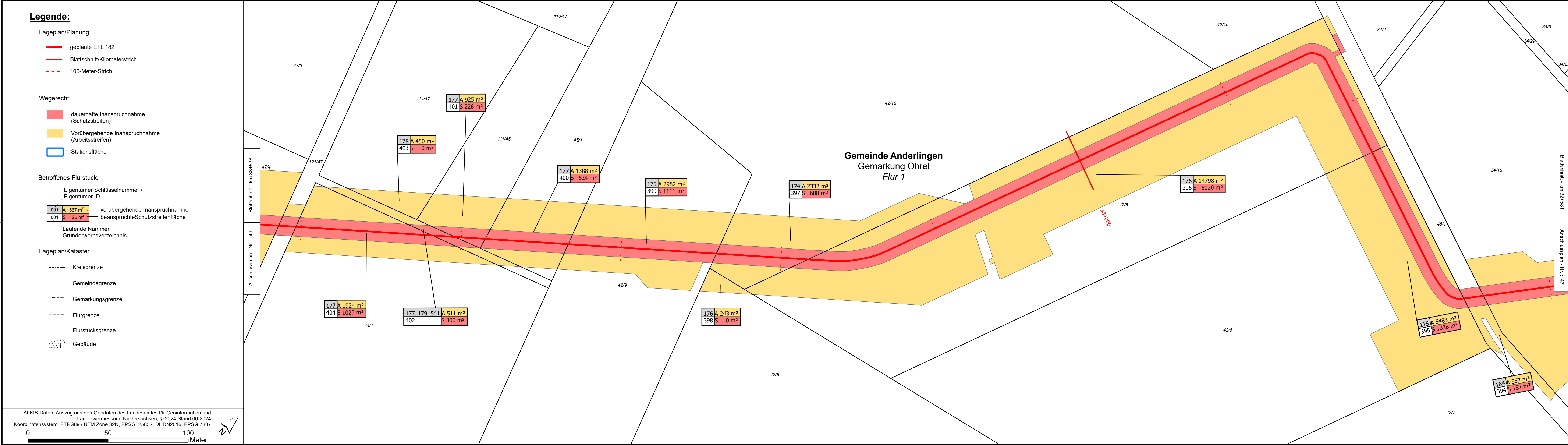
02	Ausgabe zur Prüfung und Freigabe				19.11.2024	DohM		KaJ
01	Ausgabe zur Prüfung und Freigabe				04.11.2024	AbeB		KaJ
00	Ausgabe zur Prüfung und Freigabe				12.09.2024	AbeB		KaJ
Ind.	Änderung				Datum	Gezeichnet		Geprüft
Name	Name				Kontraktorbenennung:			
Bearb.	DohM				Kontraktor-Dokumentenummer: 13558-ILF-182-GEN-WR-DWG-01599			
Gepr.	KaJ							
Norm								
Baujahr:	Medium/Rohrkl.: Gas	DN/PN 1400/84	Leitungs-Nr.: 182					
Datum: 19.12.2024	Engineering-Firma: Gez.: ILF/DohM		Gez.: -					
Original-Blattgröße 1189x297	Gepr.: ILF/KaJ		Gepr.: -					
Maßstab: 1:1.000	ETL 182 Elbe Süd – Achim Rechtserwerbsplan							
Blatt: 45 von 140								
Dok - ID:	-	00182	ETL	000	000	FB303		0



</



</



Übersichtskarte 1:1.000.000


Übersichtskarte 1:50.000

Blattschnitt - km 32+538

Anschlussplan - Nr.: 47

02	Ausgabe zur Prüfung und Freigabe	19.12.2024	DohM	KaiJ
01	Ausgabe zur Prüfung und Freigabe	04.11.2024	AbeB	KaiJ
00	Ausgabe zur Prüfung und Freigabe	12.09.2024	AbeB	KaiJ

Ind.	Name	Name	Kontraktorfirma:	Datum	Gezeichnet	Geprüft
Bearb.		DohM	ILF CONSULTING ENGINEERS	Kontraktorbenennung:		
Gepr.		KaiJ		Kontraktor-Dokumentnummer:		
Norm				13558-ILF-182-GEN-WR-DWG-01599		

Baujahr:	Medium/Rohrkl.: Gas	DN/PN 1400/84	Leitungs-Nr.: 182	 crossing borders in energy <small>Quelle: Gasdatenbank Transnet Services GmbH Postbus 17 / 30655 Hannover - Telefon 0511/849007-0</small>
Datum: 19.12.2024	Engineering-Firma: ILF/DohM	Gez.: -		
Original-Blattgröße 1189x297	Gepr.: ILF/KaiJ	Gepr.: -		

Maßstab: 1:1.000



Blatt: 48 von 140

ETL 182 Elbe Süd – Achim
Rechtserwerbsplan




Dok - ID:	-	00182	ETL	000	000	FB303	0
-----------	---	-------	-----	-----	-----	-------	---

Legende

Lageplan/Planung

-  geplante ETL 182
 Blattschnitt/Kilometerstrich
 100-Meter-Strich







Wegerecht

-  dauerhafte Inanspruchnahme (Schutzstreifen)
-  Vorübergehende Inanspruchnahme (Arbeitsstreifen)
-  Stationsfläche

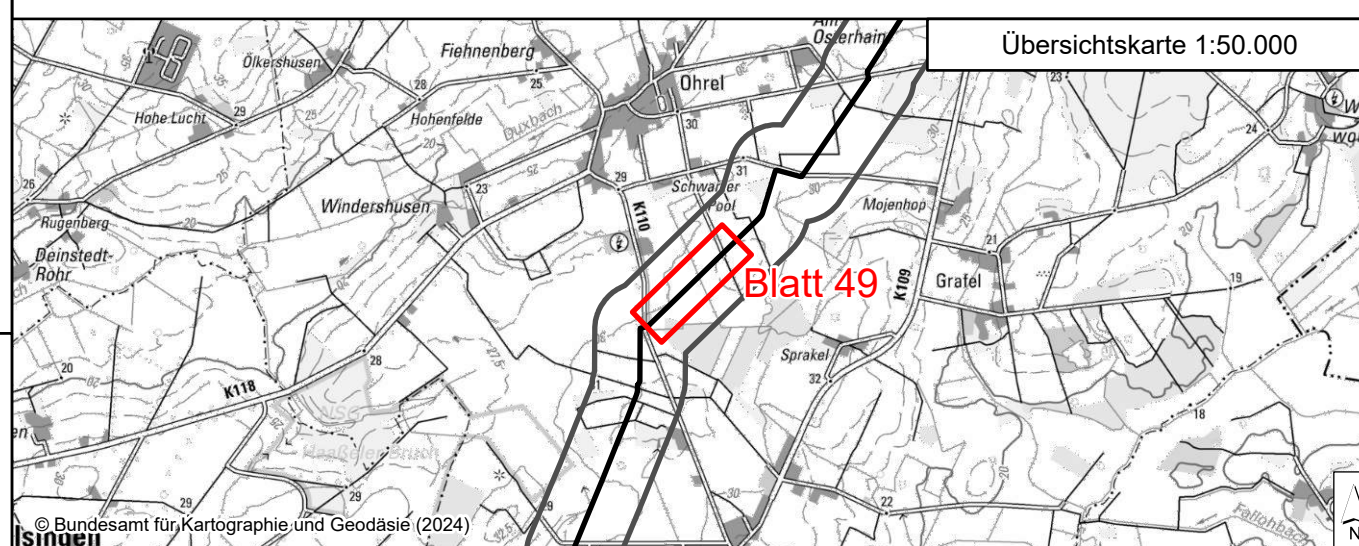
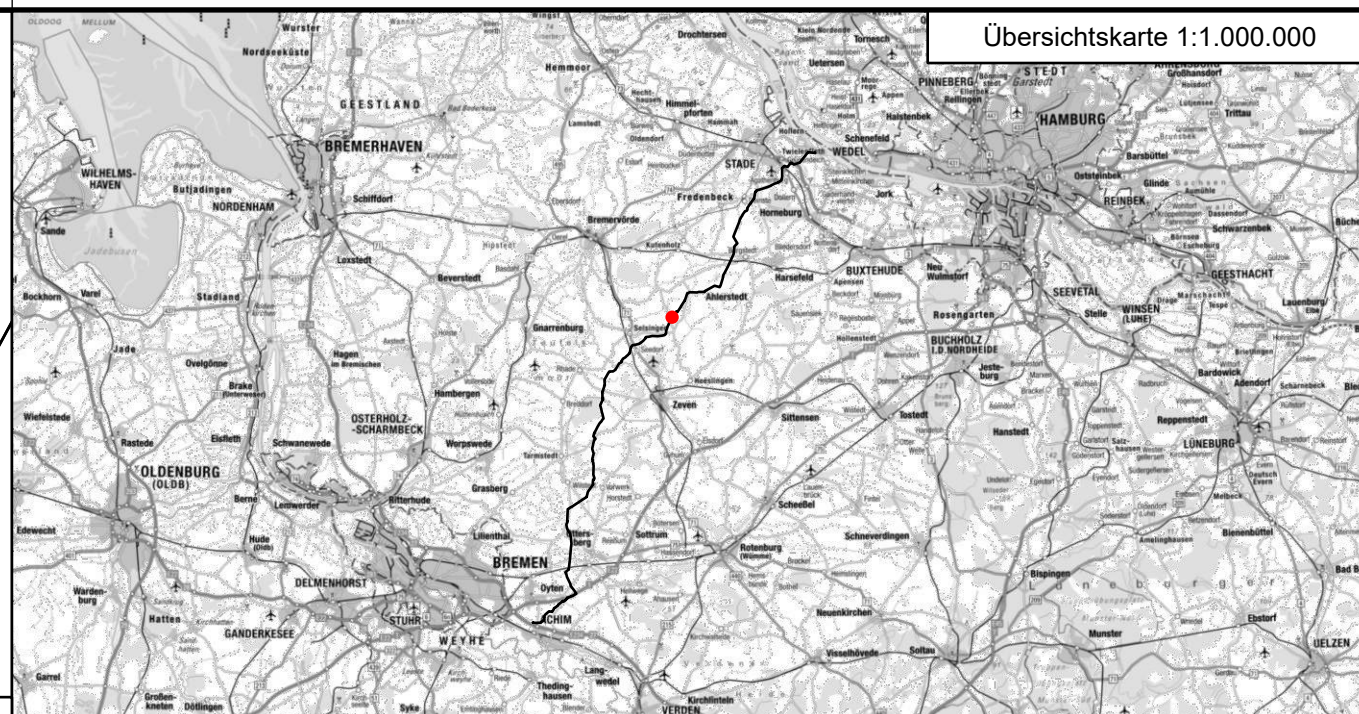
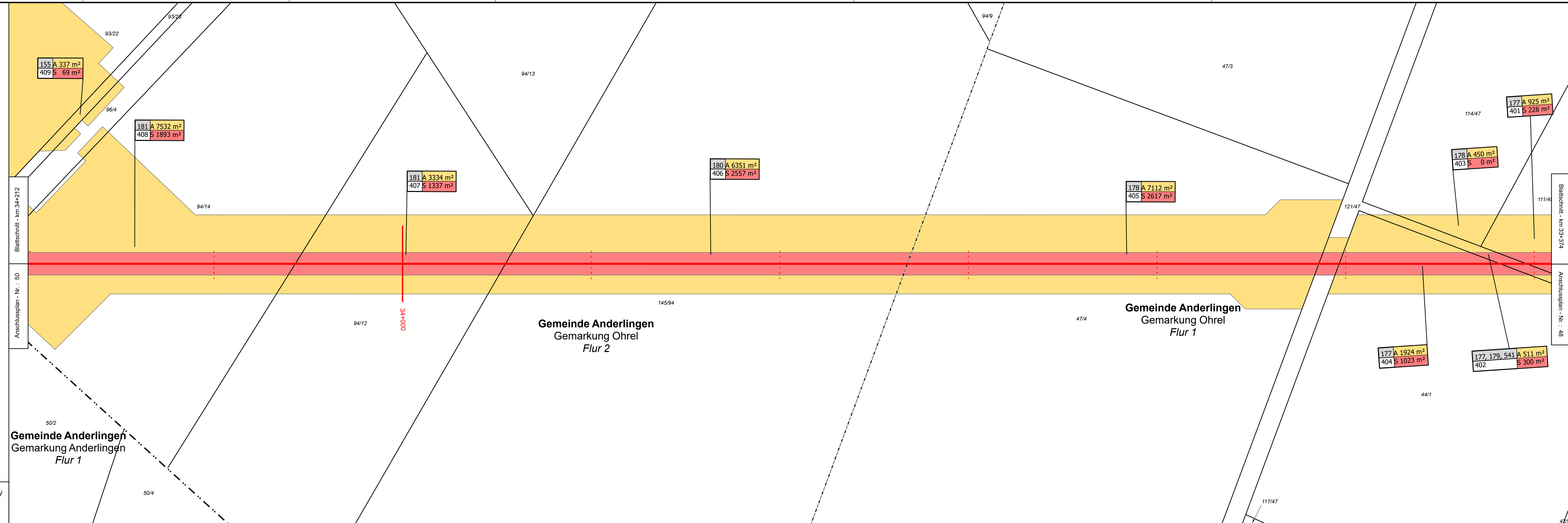
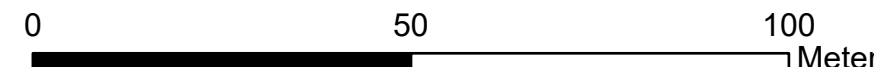
Betroffenes Flurstück



- Eigentümer Schlüsselnummer /
Eigentümer ID
- | | | | |
|-----|---|--------------------|-----------------------------------|
| 001 | A | 567 m ² | vorübergehende Inanspruchnahme |
| 001 | S | 25 m ² | beanspruchte Schutzstreifenfläche |
- Laufende Nummer
Grunderwerbsverzeichnis

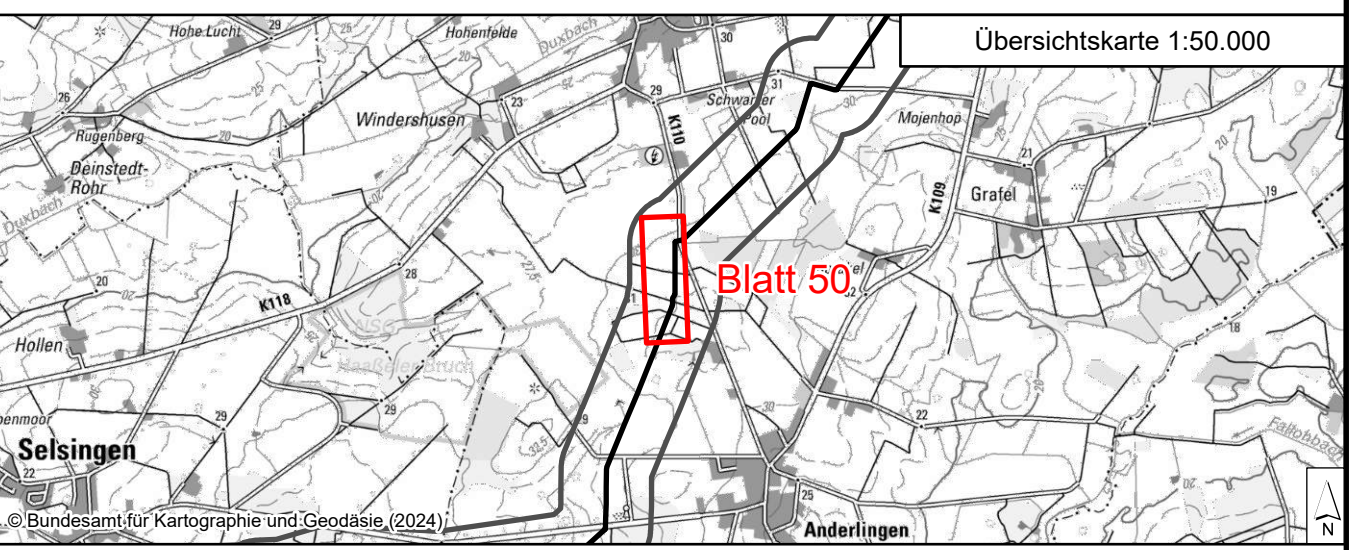
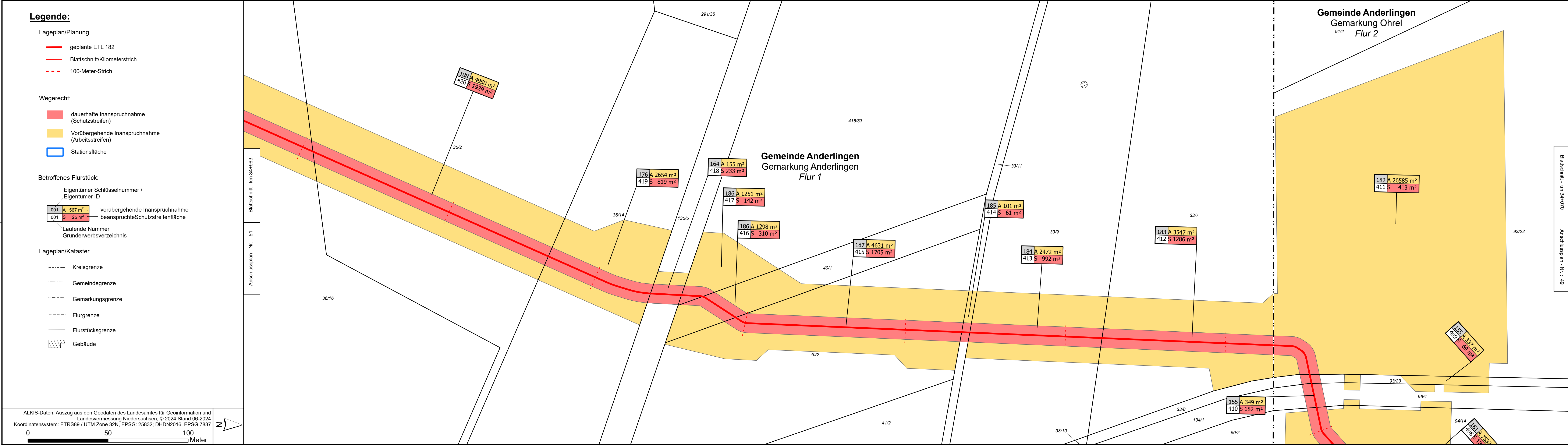
Lageplan/Kataster



- | | |
|---|------------------|
|  | Kreisgrenze |
|  | Gemeindegrenze |
|  | Gemarkungsgrenze |
|  | Flurgrenze |
|  | Flurstücksgrenze |
|  | Gebäude |

ALKIS-Daten: Auszug aus den Geodaten des Landesamtes für Geoinformation und
Landesvermessung Niedersachsen, © 2024 Stand 06-2024
Koordinatensystem: ETRS89 / UTM Zone 32N, EPSG: 25832; DHDN2016, EPSG 7832

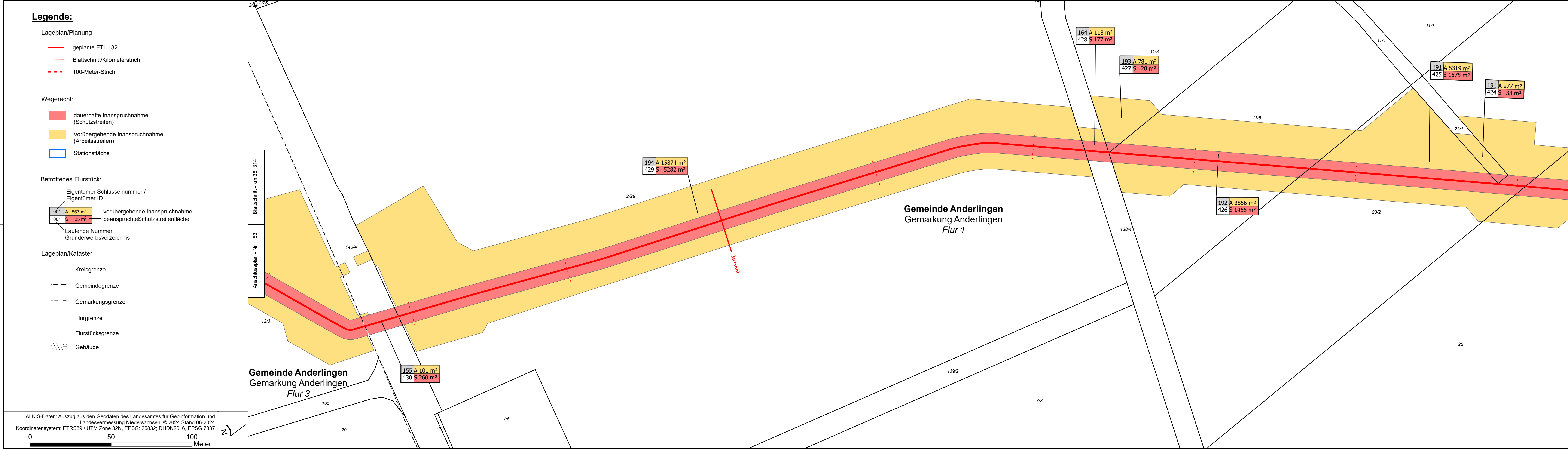


02	Ausgabe zur Prüfung und Freigabe				19.12.2024	DohM	KaJ
01	Ausgabe zur Prüfung und Freigabe				04.11.2024	AbeB	KaJ
00	Ausgabe zur Prüfung und Freigabe				12.09.2024	AbeB	KaJ
Ind.	Änderung				Datum	Gezeichnet	Geprüft
Name	Name	Kontraktorfirma: 		Kontraktorbeneennung:			
Bearb.	DohM			Kontraktor-Dokumentennummer: 13558-ILF-182-GEN-WR-DWG-01599			
Gepr.	KaJ						
Norm							
Baujahr:	Medium/Rohrkl.: Gas	DN/PN 1400/84	Leitungs-Nr.: 182				
Datum: 19.12.2024	Engineering-Firma: Gez.: ILF/DohM		Gez.: -				
Original-Blattgröße 1189x297	Gepr.: ILF/KaJ		Gepr.: -				
Maßstab: 1:1.000	ETL 182 Elbe Süd – Achim Rechtserwerbsplan						
Blatt: 49 von 140							
Dok - ID:	-	00182	ETL	000	000	FB303	0



02		Ausgabe zur Prüfung und Freigabe		19.12.2024	DohM	KaiJ
01		Ausgabe zur Prüfung und Freigabe		04.11.2024	AbeB	KaiJ
00		Ausgabe zur Prüfung und Freigabe		12.09.2024	AbeB	KaiJ
Ind.		Änderung		Datum	Gezeichnet	Geprüft
Bearb.	Name	Name	Kontraktorfirma: 	Kontraktorbenennung:		
Gepr.		DohM		Kontraktor-Dokumentennummer: 13558-ILF-182-GEN-WR-DWG-01599		
Norm		KaiJ				
Baujahr:		Medium/Rohrkl.: Gas	DN/PN 1400/84	Leitungs-Nr.: 182	 <small>Gesamte Deutschland Transport Services GmbH Postbus 17 / 30655 Hannover-Telefon 0511/84907-0</small>	
Datum: 19.12.2024		Engineering-Firma: Gez.: ILF/DohM		Gez.: -		
Original-Blattgröße 1189x297		Gepr.: ILF/KaiJ		Gepr.: -		
Maßstab: 1:1.000		ETL 182 Elbe Süd – Achim Rechtserwerbsplan				
Blatt: 50 von 140						
Dok - ID:		-	00182	ETL	000	000
					FB303	0

[illegible]



Übersichtskarte 1:1.000.000

Übersichtskarte 1:50.000

Blattschnitt - km 35+450

Anschlussplan - Nr.: 51

02	Ausgabe zur Prüfung und Freigabe	19.12.2024	DohM	KaiJ
01	Ausgabe zur Prüfung und Freigabe	04.11.2024	AbeB	KaiJ
00	Ausgabe zur Prüfung und Freigabe	12.09.2024	AbeB	KaiJ

Ind.	Name	Name	Änderung	Datum	Gezeichnet	Geprüft
Bearb.		DohM				
Gepr.		KaiJ				
Norm						

Kontraktorenfirma: **ILF CONSULTING ENGINEERS**

Kontraktor-Dokumentnummer: 13558-ILF-182-GEN-WR-DWG-01599

Baujahr: Medium/Rohrkl.: DN/PN 1400/84 Leitungs-Nr.: 182

Datum: 19.12.2024 Engineering-Firma: ILF/DohM Gez.: -

Original-Blattgröße: 1189x297 Gepr.: ILF/KaiJ Gez.: -

Maßstab: 1:1.000

Blatt: 52 von 140

Dok - ID: - 00182 ETL 000 000 FB303 0

ETL 182 Elbe Süd – Achim

Rechtserwerbsplan




gasum
crossing borders in energy
Gourle, Dauterode, Transact, Service, GmbH
Postbus 17 / 30655 Hannover – Telefon 0511/84907-0

Legende

Lageplan/Planung

- geplante ETL 182
 Blattschnitt/Kilometerstrich
 100-Meter-Strich


Wegerecht

-  dauerhafte Inanspruchnahme (Schutzstreifen)
-  Vorübergehende Inanspruchnahme (Arbeitsstreifen)
-  Stationsfläche

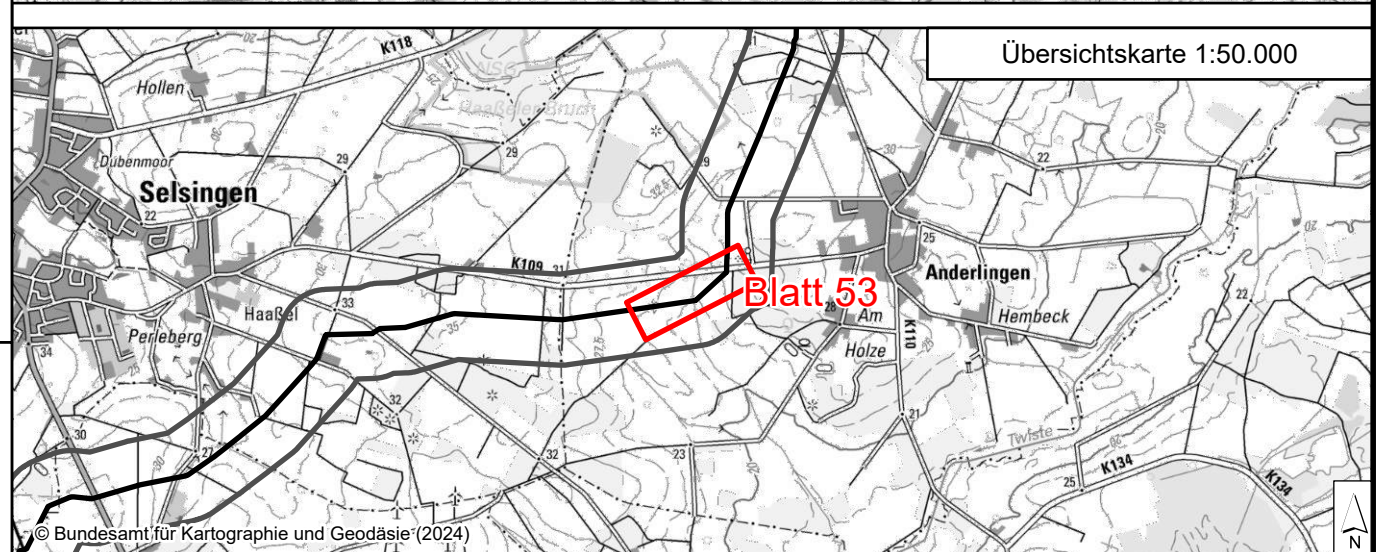
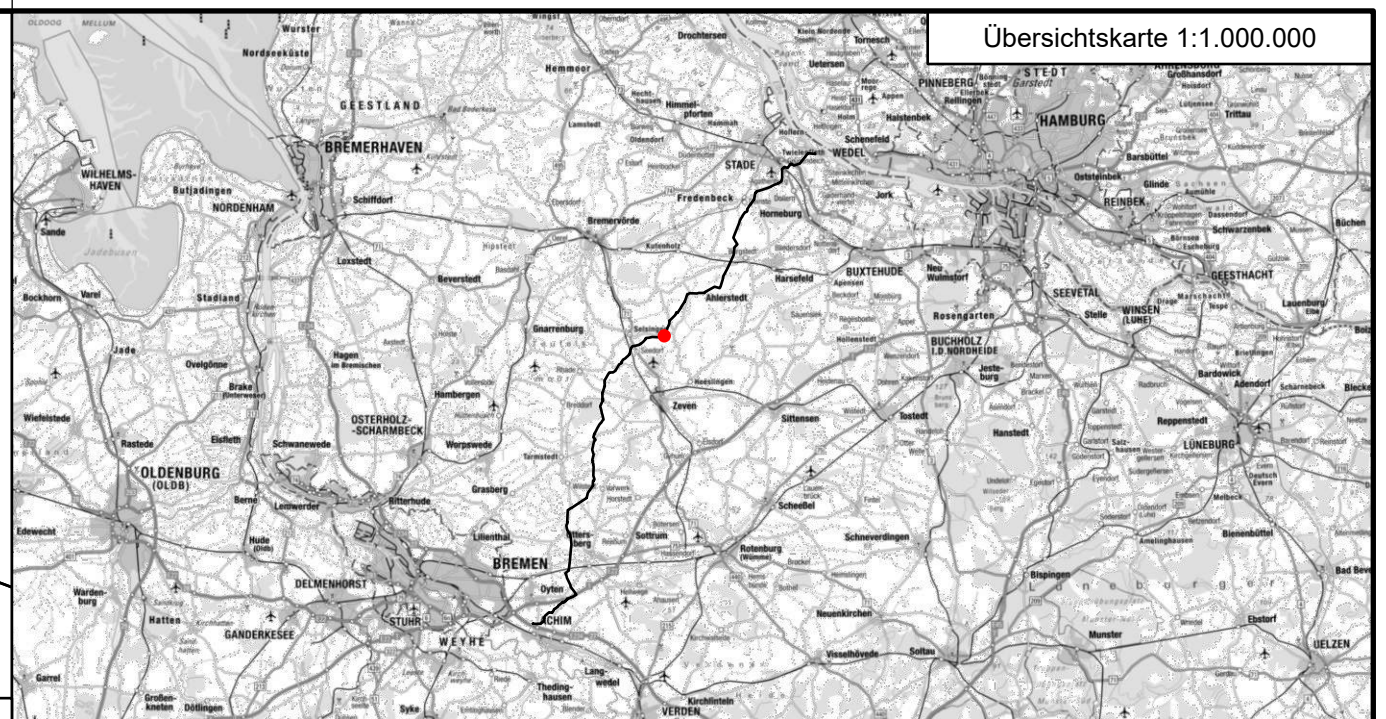
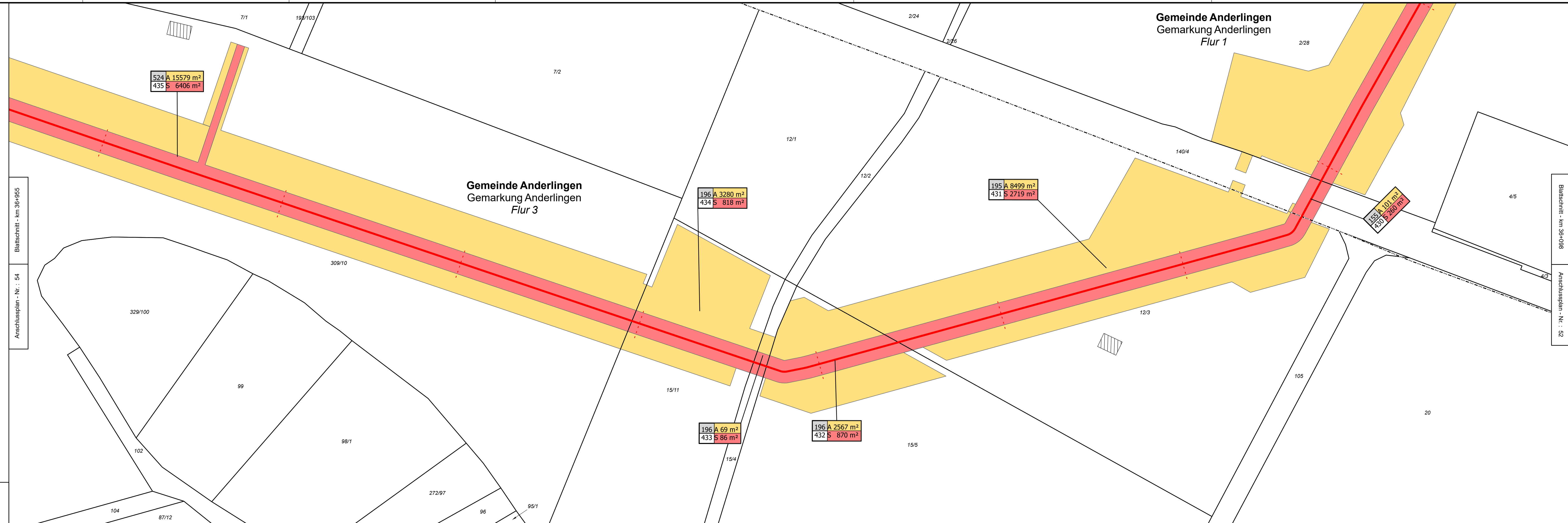
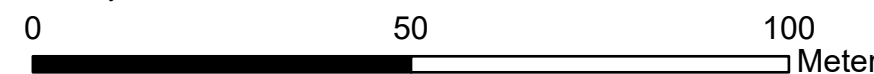
Betroffenes Flurstück:



- Eigentümer Schlüsselnummer /
Eigentümer ID
- | | | |
|-----|----------------------|-----------------------------------|
| 001 | A 567 m ² | vorübergehende Inanspruchnahme |
| 001 | S 25 m ² | beanspruchte Schutzstreifenfläche |
- Laufende Nummer
Grunderwerbsverzeichnis

Lageplan/Kataster

- | | |
|---|------------------|
| ---- | Kreisgrenze |
| ·-·-·- | Gemeindegrenze |
| -·-·-· | Gemarkungsgrenze |
| ···-···-· | Flurgrenze |
| ===== | Flurstücksgrenze |
|  | Gebäude |

ALKIS-Daten: Auszug aus den Geodaten des Landesamtes für Geoinformation und
Landesvermessung Niedersachsen, © 2024 Stand 06-2024
Koordinatensystem: ETRS89 / UTM Zone 32N, EPSG: 25832; DHDN2016, EPSG 7837



02	Ausgabe zur Prüfung und Freigabe			19.12.2024	DohM	KaJl		
01	Ausgabe zur Prüfung und Freigabe			04.11.2024	AbeB	KaJl		
00	Ausgabe zur Prüfung und Freigabe			12.09.2024	AbeB	KaJl		
Ind.	Änderung			Datum	Gezeichnet	Geprüft		
	Name	Name	Kontraktorfirma: 	Kontraktorenbenennung:				
Bearb.		DohM		Kontraktor-Dokumentennummer: 13558-ILF-182-GEN-WR-DWG-01599				
Gepr.		KaJl						
Norm								
Baujahr:	Medium/Rohrk.:	DN/PN	Leitungs-Nr.:	 crossing borders in energy <small>Gasunie Deutschland Transport Services GmbH Postfach 17 / 30805 Hannover - Telefon 0511/6160601-0</small>				
	Gas	1400/84	182					
Datum:	19.12.2024	Engineering-Firma:	Gez.:					
Original-Blattgröße	1189x297	Gepr.:	Gepr.:					
		ILF/DohM	-					
		ILF/KaJl	-					
Maßstab: 1:1.000	ETL 182 Elbe Süd – Achim Rechtserwerbsplan							
Blatt: 53 von 140								
Dok - ID:		-	00182	ETL	000	000	FB303	0

Legende:

Lageplan/Planung

- geplante ETL 182
- Blattschnitt/Kilometerstrich
- - - 100-Meter-Strich

Wegerecht:

- dauerhafte Inanspruchnahme (Schutzstreifen)
- Vorübergehende Inanspruchnahme (Arbeitsstreifen)
- Stationsfläche

Betroffenes Flurstück:

Eigentümer Schlüsselnummer /
Eigentümer ID

001	A	567 m ²	vorübergehende Inanspruchnahme
001	S	25 m ²	beanspruchte Schutzstreifenfläche

Laufende Nummer
Grunderwerbsverzeichnis

Lageplan/Kataster




- - - Kreisgrenze
- - - Gemeindegrenze
- - - Gemarkungsgrenze
- - - Flurgrenze
- Flurstücksgrenze
- ▨ Gebäude

ALKIS-Daten: Auszug aus den Geodaten des Landesamtes für Geoinformation und Landesvermessung Niedersachsen, © 2024 Stand 06-2024
Koordinatensystem: ETRS89 / UTM Zone 32N, EPSG: 25832; DHDN2016, EPSG 7837

0 50 100 Meter

N


— geplante ETL 182
— Blattschnitt/Kilometerstrich
- - - 100-Meter-Strich

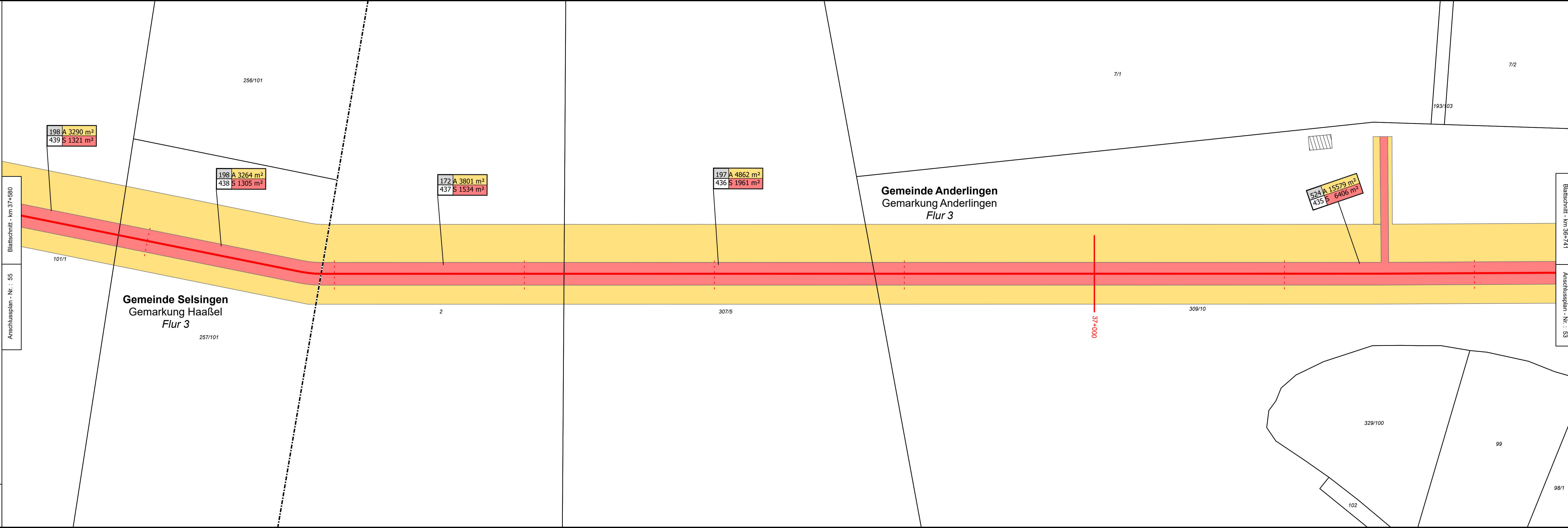
-  dauerhafte Inanspruchnahme (Schutzstreifen)
-  Vorübergehende Inanspruchnahme (Arbeitsstreifen)
-  Stationsfläche



Eigentümer Schlüsselnummer /
Eigentümer ID

001	A	567 m ²	vorübergehende Inanspruchnahme
001	S	25 m ²	beanspruchte Schutzstreifenfläche

Laufende Nummer
Grunderwerbsverzeichnis

----	Kreisgrenze
- . - . - .	Gemeindegrenze
.. ..	Gemarkungsgrenze
....	Flurgrenze
=====	Flurstücksgrenze
	Gebäude



02		Ausgabe zur Prüfung und Freigabe		19.12.2024		DohM		KaiJ			
01		Ausgabe zur Prüfung und Freigabe		04.11.2024		AbeB		KaiJ			
00		Ausgabe zur Prüfung und Freigabe		12.09.2024		AbeB		KaiJ			
Ind.		Änderung		Datum		Gezeichnet		Geprüft			
Bearb.	Name	Name	<div>Kontraktorfirma:</div> <div></div>		Kontraktorbeneennung:						
Gepr.		DohM									
Norm		KaiJ									
Bauhjahr:			Medium/Rohrkl.:	DN/PN	Leitungs-Nr.:		Kontraktor-Dokumentenummer: 13558-ILF-182-GEN-WR-DWG-01599				
			Gas	1400/84	182						
Datum: 19.12.2024		Engineering-Firma:			<div></div> <div>crossing borders in energy</div> <div><small>Gesamte Deutschland Transport Services GmbH Postbus 100 / 30505 Hannover-Tiercé 0511 940001-0</small></div>						
Original-Blattgröße 1189x297		Gez.: ILF/DohM								Gez.: -	
		Gepr.: ILF/KaiJ								Gepr.: -	
Maßstab: 1:1.000		ETL 182 Elbe Süd – Achim Rechtserwerbsplan									
Blatt: 54 von 140											
Dok - ID:			-	00182	ETL	000	000	FB303	0		

Legende:

Lageplan/Planung

- geplante ETL 182
- Blattschnitt/Kilometerstrich
- - - 100-Meter-Strich

Wegerecht:

- dauerhafte Inanspruchnahme (Schutzstreifen)
- Vorübergehende Inanspruchnahme (Arbeitsstreifen)
- Stationsfläche

Betroffenes Flurstück:

001	A 567 m ²	vorübergehende Inanspruchnahme
001	S 25 m ²	beanspruchte Schutzstreifenfläche

Eigentümer Schlüsselnummer /
 Eigentümer ID

Laufende Nummer
 Grundverzeichnisse

Lageplan/Kataster

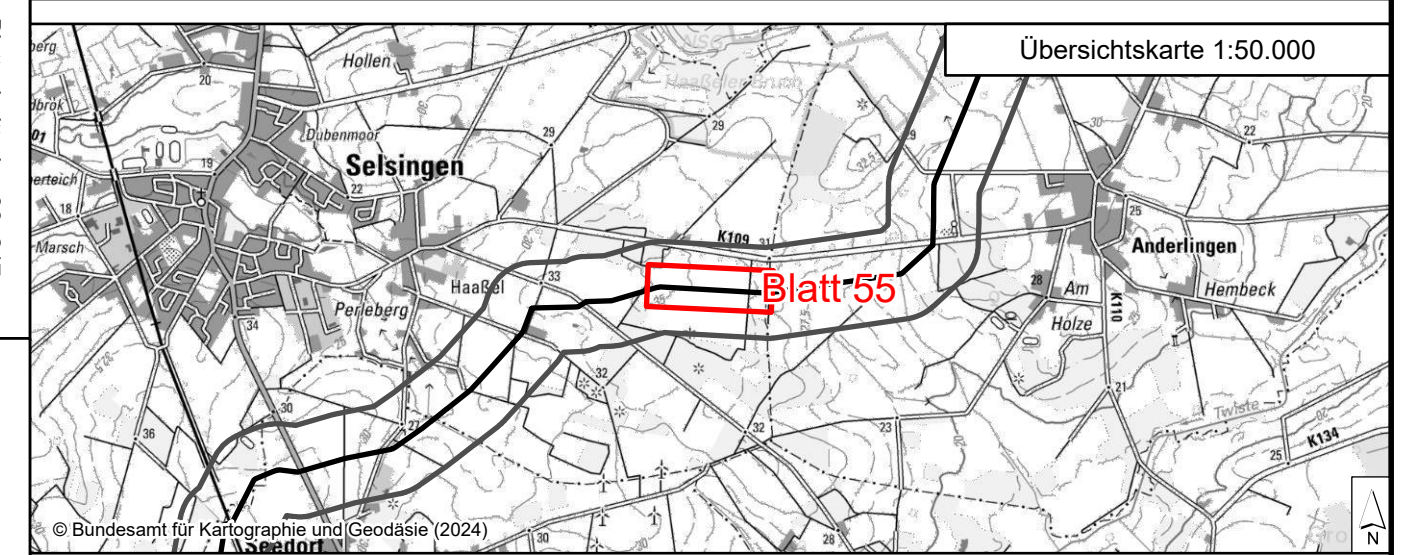
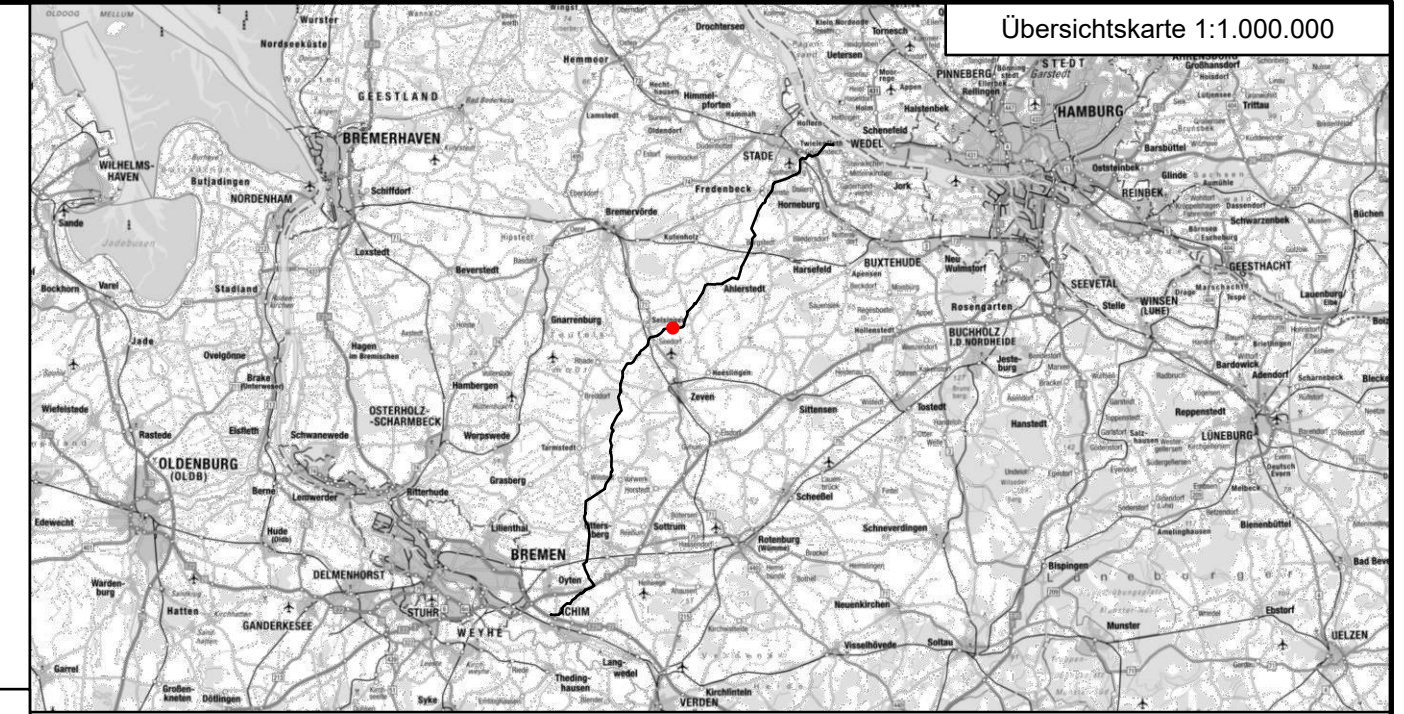
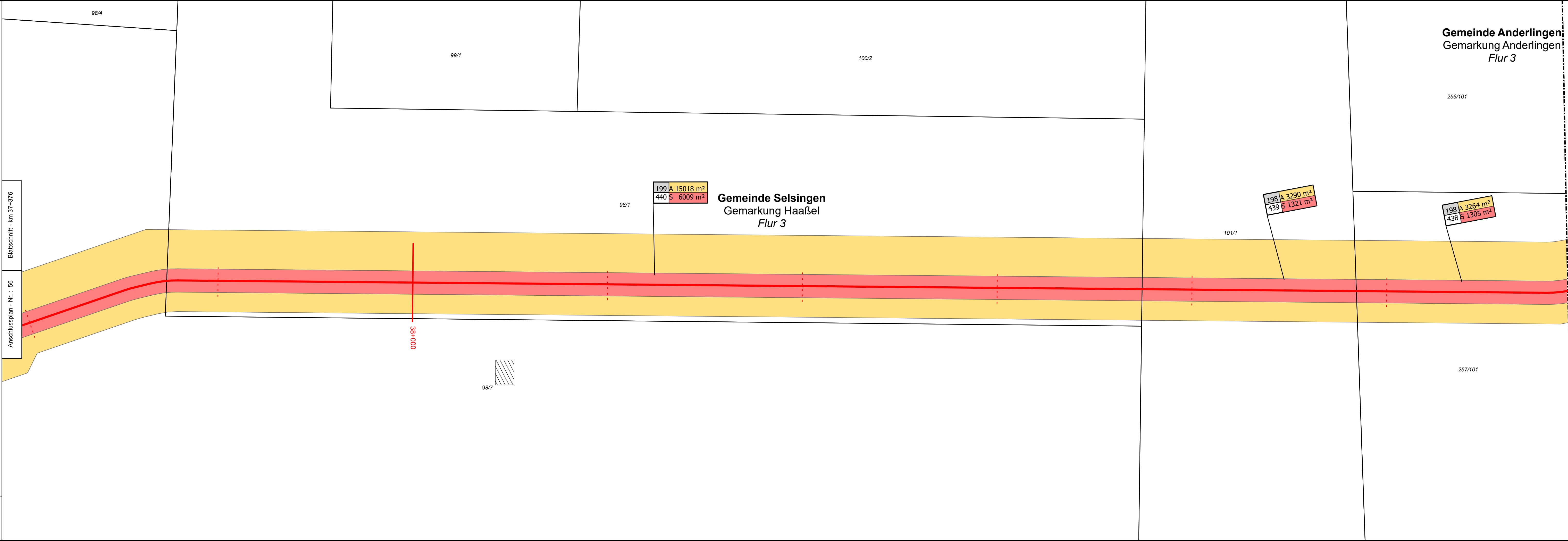
- - - - Kreisgrenze
- - - - Gemeindegrenze
- - - - Gemarkungsgrenze
- - - - Flurgrenze
- Flurstücksgrenze
- Gebäude



ALKIS-Daten: Auszug aus den Geodaten des Landesamtes für Geoinformation und
 Landesvermessung Niedersachsen, © 2024 Stand 06-2024
 Koordinatensystem: ETRS89 / UTM Zone 32N, EPSG: 25832; DHDN2016, EPSG 7837

0 50 100
 Meter

ALKIS-Daten: Auszug aus den Geodaten des Landesamtes für Geoinformation und Landesvermessung Niedersachsen, © 2024 Stand 06-2024
Koordinatensystem: ETRS89 / UTM Zone 32N, EPSG: 25832; DHDN2016, EPSG 7837

0 50 100
Meter



02		Ausgabe zur Prüfung und Freigabe			19.12.2024		DohM		KaiJ
01		Ausgabe zur Prüfung und Freigabe			04.11.2024		AbeB		KaiJ
00		Ausgabe zur Prüfung und Freigabe			12.09.2024		AbeB		KaiJ
Ind.		Änderung			Datum		Gezeichnet		Geprüft
		Name	Name	<div>Kontraktorfirma:</div> <div></div> <div>CONSULTING ENGINEERS</div>		Kontraktorbeneennung:			
Bearb.			DohM						
Gepr.			KaiJ			Kontraktordokumentenummer: 13558-ILF-182-GEN-WR-DWG-01599			
Norm									
Bauhjahr:		Medium/Rohrkl.:	DN/PN	Leitungs-Nr.:					
		Gas	1400/84	182					
Datum: 19.12.2024		Engineering-Firma:			<div></div> <div>crossing borders in energy</div> <div><small>Gesamte Deutschland Transport Services GmbH Postbuslinie 7 / 30500 Hannover-Tiercé 0311/84001-0</small></div>				
Original-Blattgröße 1189x297		Gez.: ILF/DohM		Gez.: -					
		Gepr.: ILF/KaiJ		Gepr.: -					
Maßstab: 1:1.000		ETL 182 Elbe Süd – Achim Rechtserwerbsplan							
Blatt: 55 von 140									
Dok - ID:			-	00182	ETL	000	000	FB303	0

Legende:

Lageplan/Planung

- geplante ETL 182
- Blattschnitt/Kilometerstrich
- - - 100-Meter-Strich

Wegerecht:

- dauerhafte Inanspruchnahme (Schutzstreifen)
- Vorübergehende Inanspruchnahme (Arbeitsstreifen)
- Stationsfläche

Betroffenes Flurstück:

Eigentümer Schlüsselnummer /
Eigentümer ID

001	A	567 m ²	vorübergehende Inanspruchnahme beanspruchte Schutzstreifenfläche
001	S	25 m ²	

Laufende Nummer
Grunderwerbsverzeichnis

Lageplan/Kataster




- Kreisgrenze
- Gemeindegrenze
- Gemarkungsgrenze
- Flurgrenze
- Flurstücksgrenze
- Gebäude

ALKIS-Daten: Auszug aus den Geodaten des Landesamtes für Geoinformation und Landesvermessung Niedersachsen, © 2024 Stand 06-2024
Koordinatensystem: ETRS89 / UTM Zone 32N, EPSG: 25832; DHDN2016, EPSG 7837

0 50 100 Meter

N






— geplante ETL 182
— Blattschnitt/Kilometerstrich
- - - 100-Meter-Strich

-  dauerhafte Inanspruchnahme (Schutzstreifen)
-  Vorübergehende Inanspruchnahme (Arbeitsstreifen)
-  Stationsfläche

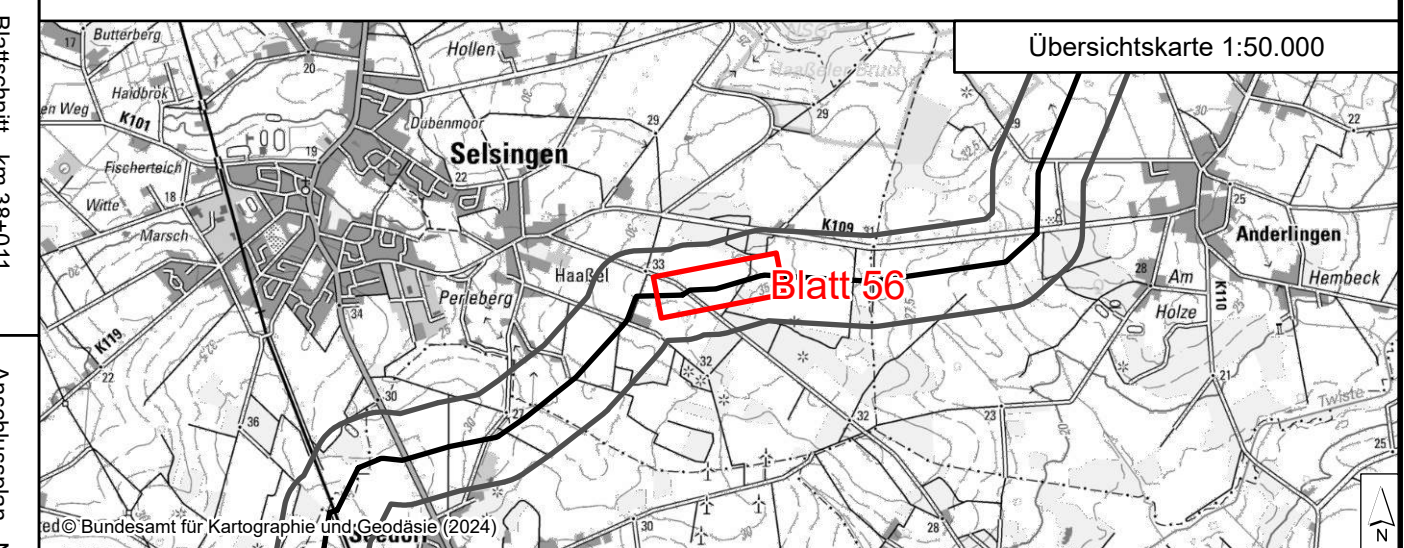
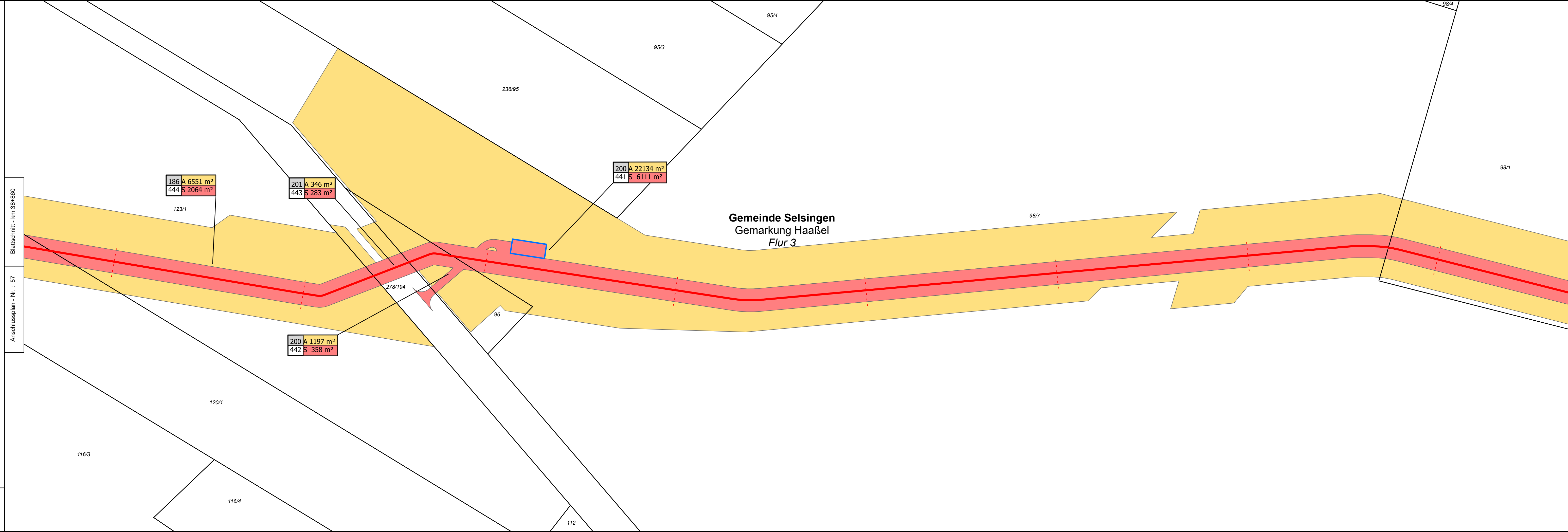
Eigentümer Schlüsselnummer /
Eigentümer ID




001	A	567 m ²	vorübergehende Inanspruchnahme beanspruchte Schutzstreifenfläche
001	S	25 m ²	

Laufende Nummer
Grunderwerbsverzeichnis

	Kreisgrenze
	Gemeindegrenze
	Gemarkungsgrenze
	Flurgrenze
	Flurstücksgrenze
	Gebäude

A horizontal scale bar with tick marks at 0, 50, and 100. The word "Meter" is written at the right end of the bar.



02	Ausgabe zur Prüfung und Freigabe			19.12.2024	DohM	KaiJ
01	Ausgabe zur Prüfung und Freigabe			04.11.2024	AbeB	KaiJ
00	Ausgabe zur Prüfung und Freigabe			12.09.2024	AbeB	KaiJ
Ind.	Änderung			Datum	Gezeichnet	Geprüft
Bearb.	Name	Name	Kontraktorfirma:		Kontraktorbearbeitung:	
Gepr.		DohM			Kontraktor-Dokumentennummer: 13558-ILF-182-GEN-WR-DWG-01599	
Norm		KaiJ				
Bauhjahr:	Medium/Rohrkl.:	DN/PN	Leitungs-Nr.:			
	Gas	1400/84	182			
Datum:	19.12.2024	Engineering-Firma:	Gez.:			
Original-Blattgröße	1189x297	Gez.:	ILF/DohM			
		Gepr.:	ILF/KaiJ	Gepr.:	-	
Maßstab:	1:1.000		ETL 182 Elbe Süd – Achim Rechtserwerbsplan			
Blatt:	56 von 140					
Dok - ID:		-	00182	ETL	000	000
					FB303	0



Übersichtskarte 1:1.000.000

Übersichtskarte 1:50.000

Blattschnitt - km 39+604

Anschlussplan - Nr.: 56

02	Ausgabe zur Prüfung und Freigabe	19.12.2024	DohM	KaiJ
01	Ausgabe zur Prüfung und Freigabe	04.11.2024	AbeB	KaiJ
00	Ausgabe zur Prüfung und Freigabe	12.09.2024	AbeB	KaiJ

Ind.	Name	Name	Kontraktorfirma:	Datum	Gezeichnet	Geprüft
Bearb.		DohM	ILF CONSULTING ENGINEERS	Kontraktorbenennung:		
Gepr.		KaiJ		Kontraktor-Dokumentnummer:		
Norm				13558-ILF-182-GEN-WR-DWG-01599		

Baujahr:	Medium/Rohrkl.:	DN/PN	Leitungs-Nr.:	
	Gas	1400/84	182	

Datum:	19.12.2024	Engineering-Firma:	Gez.:	ILF/DohM	Gez.:	-	gas-mie crossing borders in energy <small>Gesamte Gas- und Wasser-Transport Services GmbH Postbus 107 / 30855 Hannover - Telefon 0511/849007-0</small>
Original-Blattgröße	1189x297	Gepr.:	ILF/KaiJ	Gepr.:	-		

Maßstab: 1:1.000

Blatt: 57 von 140

ETL 182 Elbe Süd – Achim

Rechtserwerbsplan

Dok - ID:	-	00182	ETL	000	000	FB303	0
-----------	---	-------	-----	-----	-----	-------	---

Legende:

Lageplan/Planung

- geplante ETL 182
- Blattschnitt/Kilometerstrich
- 100-Meter-Strich

Wegerecht:

- dauerhafte Inanspruchnahme (Schutzstreifen)
- Vorübergehende Inanspruchnahme (Arbeitsstreifen)
- Stationsfläche

Betroffenes Flurstück:

Eigentümer Schlüsselnummer / Eigentümer ID	Laufende Nummer	Grundverkehrsverzeichnis	vorübergehende Inanspruchnahme	beanspruchte Schutzstreifenfläche
001	A	567 m²		
001	S	25 m²		

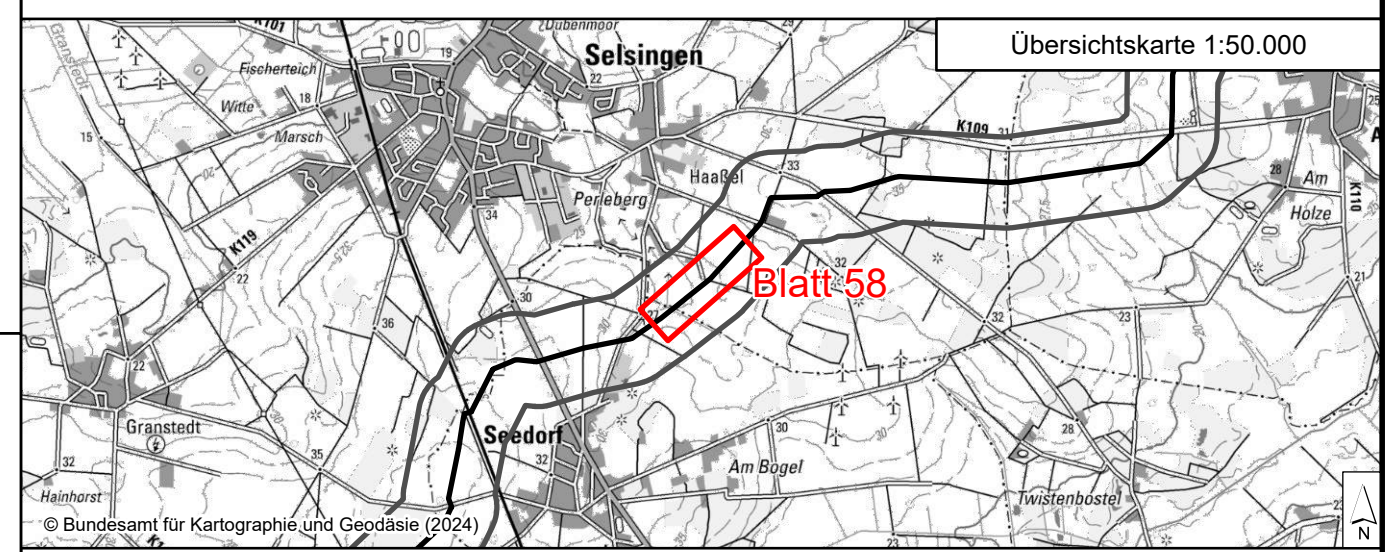
Lageplan/Kataster



- Kreisgrenze
- Gemeindegrenze
- Gemarkungsgrenze
- Flurgrenze
- Flurstücksgrenze
- Gebäude

ALKIS-Daten: Auszug aus den Geodaten des Landesamtes für Geoinformation und Landesvermessung Niedersachsen, © 2024 Stand 06-2024

Koordinatensystem: ETRS89 / UTM Zone 32N, EPSG: 25832; DHDN2016, EPSG 7837

0 50 100 Meter



02	Ausgabe zur Prüfung und Freigabe			19.12.2024	DohM	KaiJ		
01	Ausgabe zur Prüfung und Freigabe			04.11.2024	AbeB	KaiJ		
00	Ausgabe zur Prüfung und Freigabe			12.09.2024	AbeB	KaiJ		
Ind.	Änderung			Datum	Gezeichnet	Geprüft		
Name		Name	Kontraktorfirma: 	Kontraktorenbenennung:				
Bearb.		DohM		Kontraktor-Dokumentenummer: 13558-ILF-182-GEN-WR-DWG-01599				
Gepr.		KaiJ						
Norm								
Baujahr:		Medium/Rohrkl.: Gas	DN/PN 1400/84	Leitungs-Nr.: 182				
Datum: 19.12.2024		Engineering-Firma: Gez.: ILF/DohM		Gez.: -	 <small>Gesamte Deutschland Transport Services GmbH Hofstaadlstr. 7 30600 Hannover-Tempel 0011/464007-0</small>			
Original-Blattgröße 1189x297		Gepr.: ILF/KaiJ		Gepr.: -				
Maßstab: 1:1.000		ETL 182 Elbe Süd – Achim Rechtserwerbsplan						
Blatt: 58 von 140								
Dok - ID:		-	00182	ETL	000	000	FB303	0

Legende:

Lageplan/Planung

- geplante ETL 182
- Blattschnitt/Kilometerstrich
- - - 100-Meter-Strich

Wegerecht:

- dauerhafte Inanspruchnahme (Schutzstreifen)
- Vorübergehende Inanspruchnahme (Arbeitsstreifen)
- Stationsfläche

Betroffenes Flurstück:

Eigentümer Schlüsselnummer /
Eigentümer ID

001	A	567 m ²	vorübergehende Inanspruchnahme beanspruchte Schutzstreifenfläche
001	S	25 m ²	

Laufende Nummer
Grunderwerbsverzeichnis

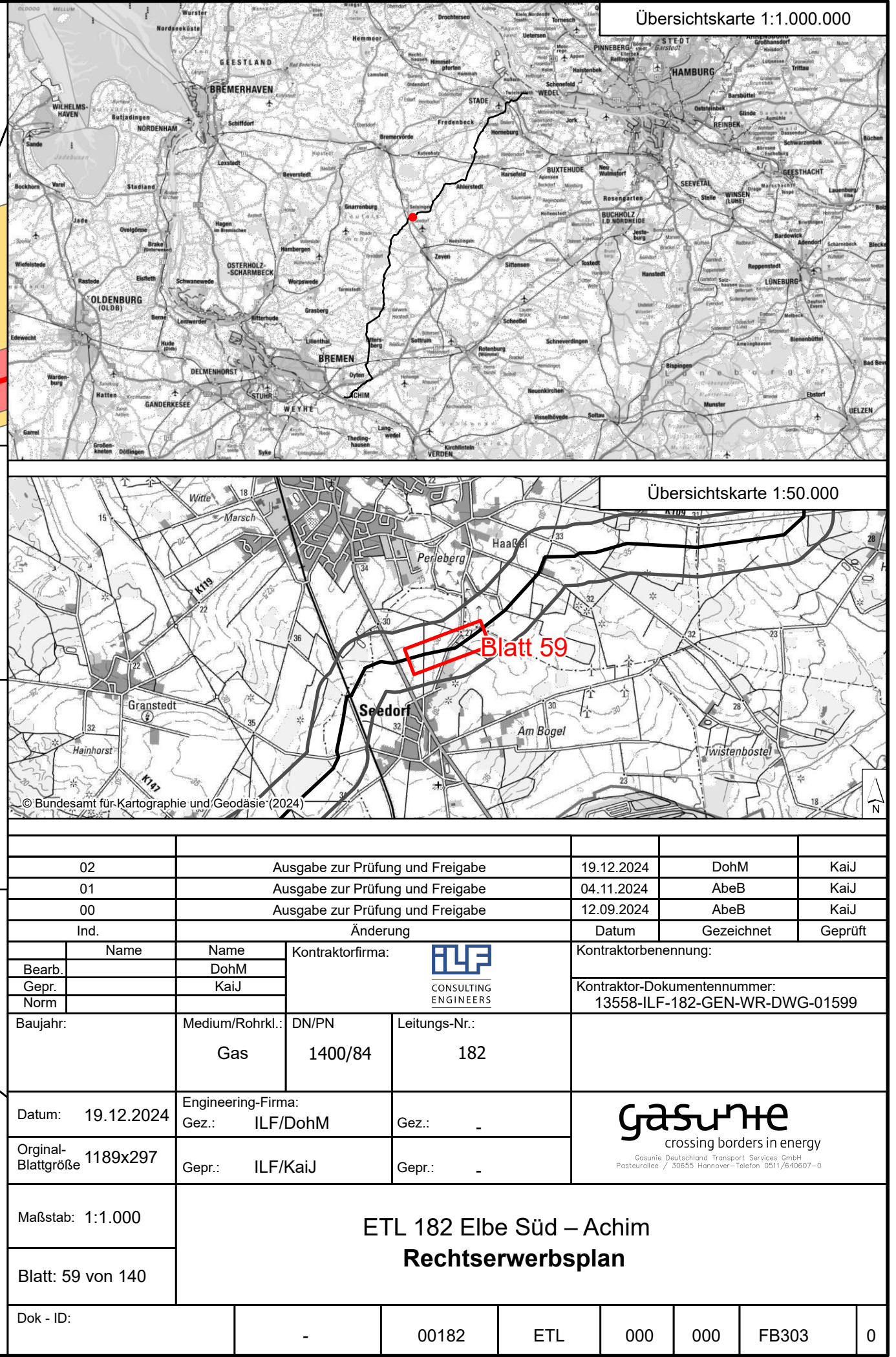
Lageplan/Kataster

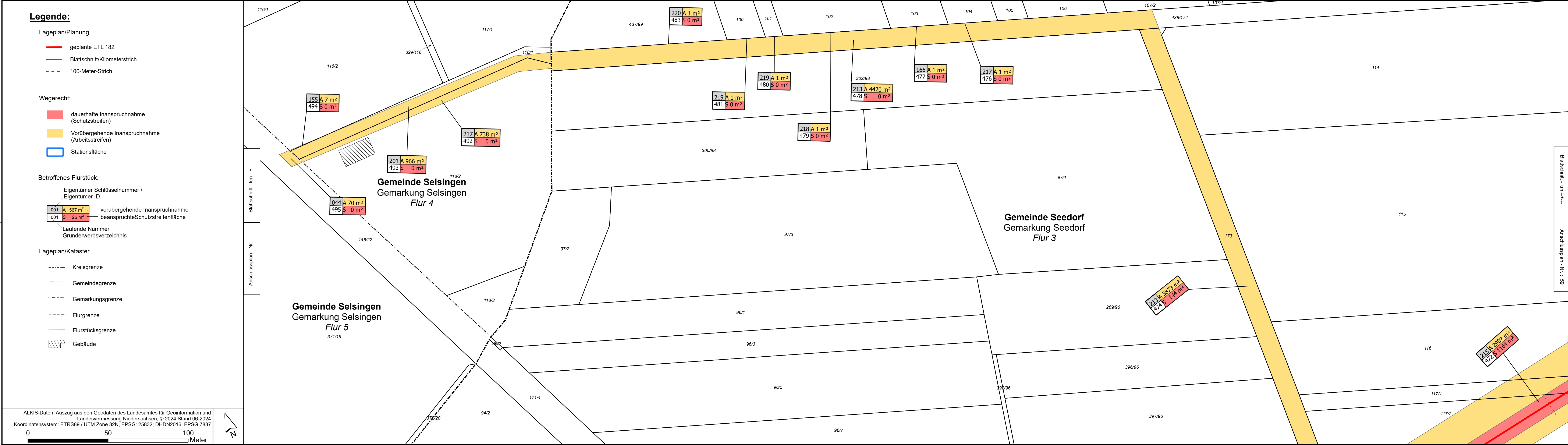
- Kreisgrenze
- Gemeindegrenze
- Gemarkungsgrenze
- Flurgrenze
- Flurstücksgrenze
- Gebäude

ALKIS-Daten: Auszug aus den Geodaten des Landesamtes für Geoinformation und Landesvermessung Niedersachsen, © 2024 Stand 06-2024
Koordinatensystem: ETRS89 / UTM Zone 32N, EPSG: 25832; DHDN2016, EPSG 7837

0 50 100 Meter

N





Übersichtskarte 1:1.000.000

Übersichtskarte 1:50.000

Blattschnitt - km ->+--->

Anschlussplan - Nr. : 59

02	Ausgabe zur Prüfung und Freigabe	19.12.2024	DohM	KaiJ
01	Ausgabe zur Prüfung und Freigabe	04.11.2024	AbeB	KaiJ
00	Ausgabe zur Prüfung und Freigabe	12.09.2024	AbeB	KaiJ

Ind.	Name	Name	Änderung	Datum	Gezeichnet	Geprüft
Bearb.		DohM				
Gepr.		KaiJ				
Norm						

Baujahr:	Medium/Rohrkl.:	DN/PN	Leitungs-Nr.:	
	Gas	1400/84	182	

Datum:	19.12.2024	Engineering-Firma:	Gez.:	ILF/DohM	Gez.:	-
Original-Blattgröße	1189x297	Gepr.:	ILF/KaiJ	Gepr.:	-	

Maßstab: 1:1.000

Blatt: 59a von 140

Dok - ID:

-	00182	ETL	000	000	FB303	0
---	-------	-----	-----	-----	-------	---

ETL 182 Elbe Süd – Achim

Rechtserwerbsplan




gas-mne
crossing borders in energy
Gourle Deutsche® Transport Services GmbH
Postbus 17 / 30655 Hannover – Telefon 0511/849007-0

Legende

Lageplan/Planung

- geplante ETL 182
— Blattschnitt/Kilometerstrich
--- 100-Meter-Strich







Wegerecht

-  dauerhafte Inanspruchnahme (Schutzstreifen)
-  Vorübergehende Inanspruchnahme (Arbeitsstreifen)
-  Stationsfläche

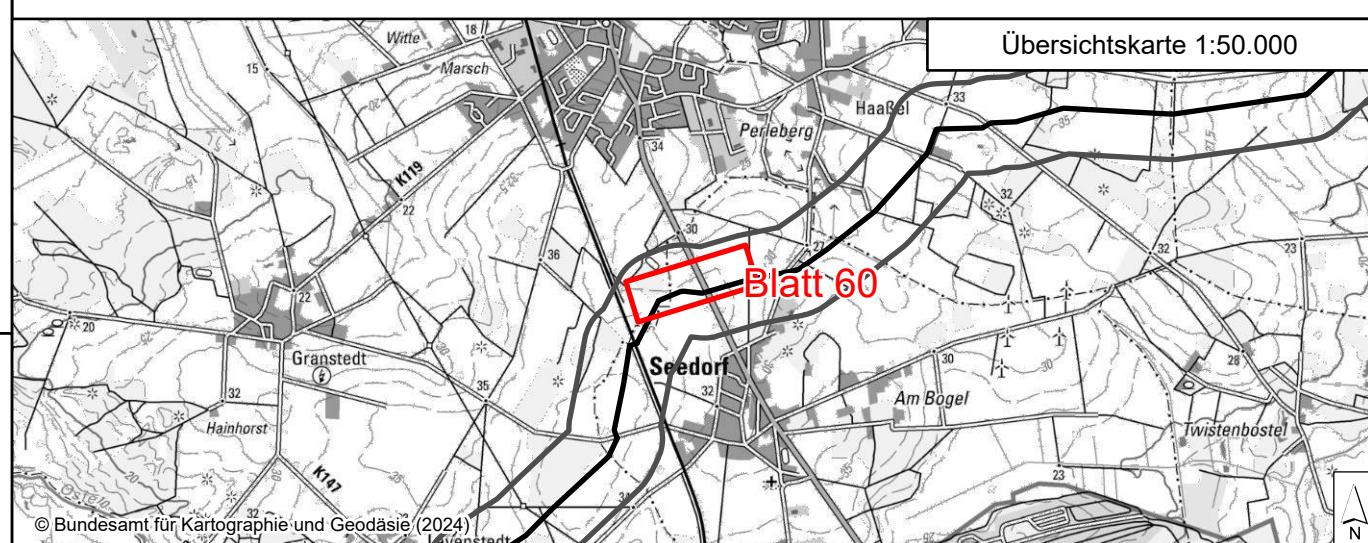
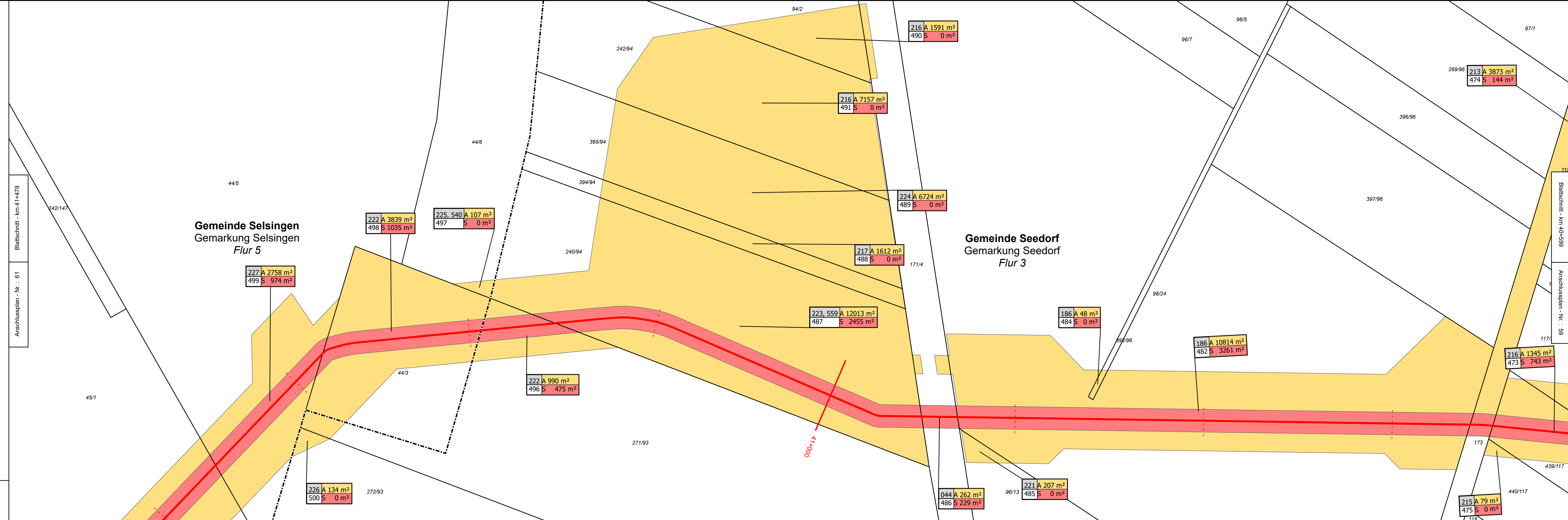
Betroffenes Flurstück



- Eigentümer Schlüsselnummer /
Eigentümer ID
- | | | | |
|-----|---|--------------------|-----------------------------------|
| 001 | A | 567 m ² | vorübergehende Inanspruchnahme |
| 001 | S | 25 m ² | beanspruchte Schutzstreifenfläche |
- Laufende Nummer
Grunderwerbsverzeichnis

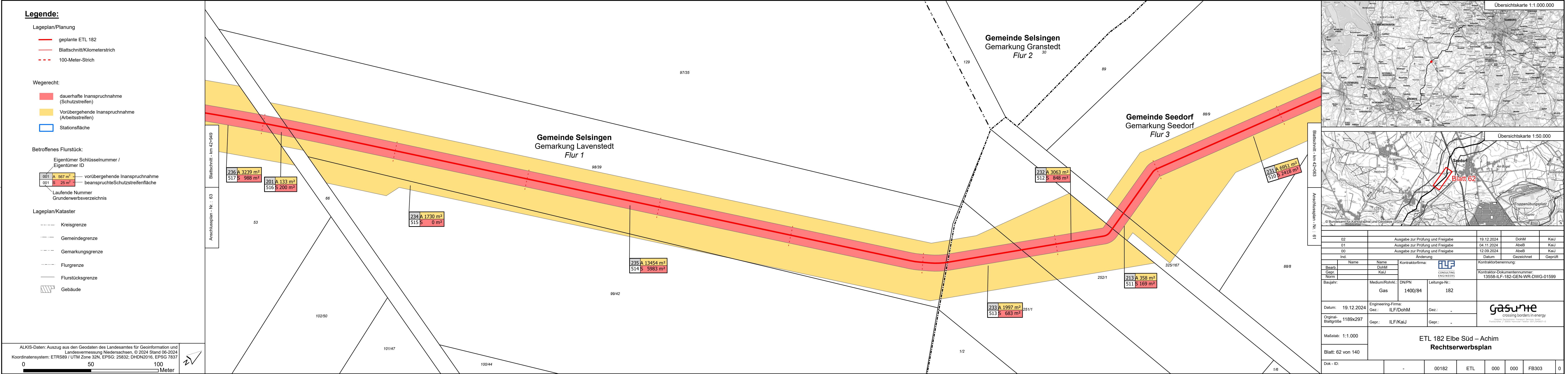
Lageplan/Kataster

- | | |
|---|------------------|
|  | Kreisgrenze |
|  | Gemeindengrenze |
|  | Gemarkungsgrenze |
|  | Flurgrenze |
|  | Flurstücksgrenze |
|  | Gebäude |

ALKIS-Daten: Auszug aus den Geodaten des Landesamtes für Geoinformation und
Landesvermessung Niedersachsen, © 2024 Stand 06-2024
Koordinatensystem: ETRS89 / UTM Zone 32N, EPSG: 25832; DHDN2016, EPSG 7832



02	Ausgabe zur Prüfung und Freigabe			19.12.2024	DohM	KaiJ
01	Ausgabe zur Prüfung und Freigabe			19.12.2024	AbeB	KaiJ
00	Ausgabe zur Prüfung und Freigabe			12.09.2024	AbeB	KaiJ
Ind.	Änderung			Datum	Gezeichnet	Geprüft
Name	Name	Kontraktorfirma: 		Kontraktorenbenennung:		
Bearb.	DohM			Kontraktor-Dokumentenummer: 13558-ILF-182-GEN-WR-DWG-01599		
Gepr.	KaiJ					
Norm						
Baujahr:	Medium/Rohrkl.: Gas	DN/PN 1400/84	Leitungs-Nr.: 182			
Datum: 19.12.2024	Engineering-Firma: Gez.: ILF/DohM		Gez.: -			
Original-Blattgröße 1189x297	Gepr.: ILF/KaiJ		Gepr.: -			
Maßstab: 1:1.000						
Blatt: 60 von 140	ETL 182 Elbe Süd – Achim Rechtserwerbsplan					
Dok - ID:	-	00182	ETL	000	000	FB303



Legende:

Lageplan/Planung

- geplante ETL 182
- Blattschnitt/Kilometerstrich
- - - 100-Meter-Strich

Wegerecht:

- dauerhafte Inanspruchnahme (Schutzstreifen)
- Vorübergehende Inanspruchnahme (Arbeitsstreifen)
- Stationsfläche

Betroffenes Flurstück:

Eigentümer Schlüsselnummer /
Eigentümer ID

001	A	567 m ²	vorübergehende Inanspruchnahme
001	S	25 m ²	beanspruchte Schutzstreifenfläche

Laufende Nummer
Grundverzeichnisse

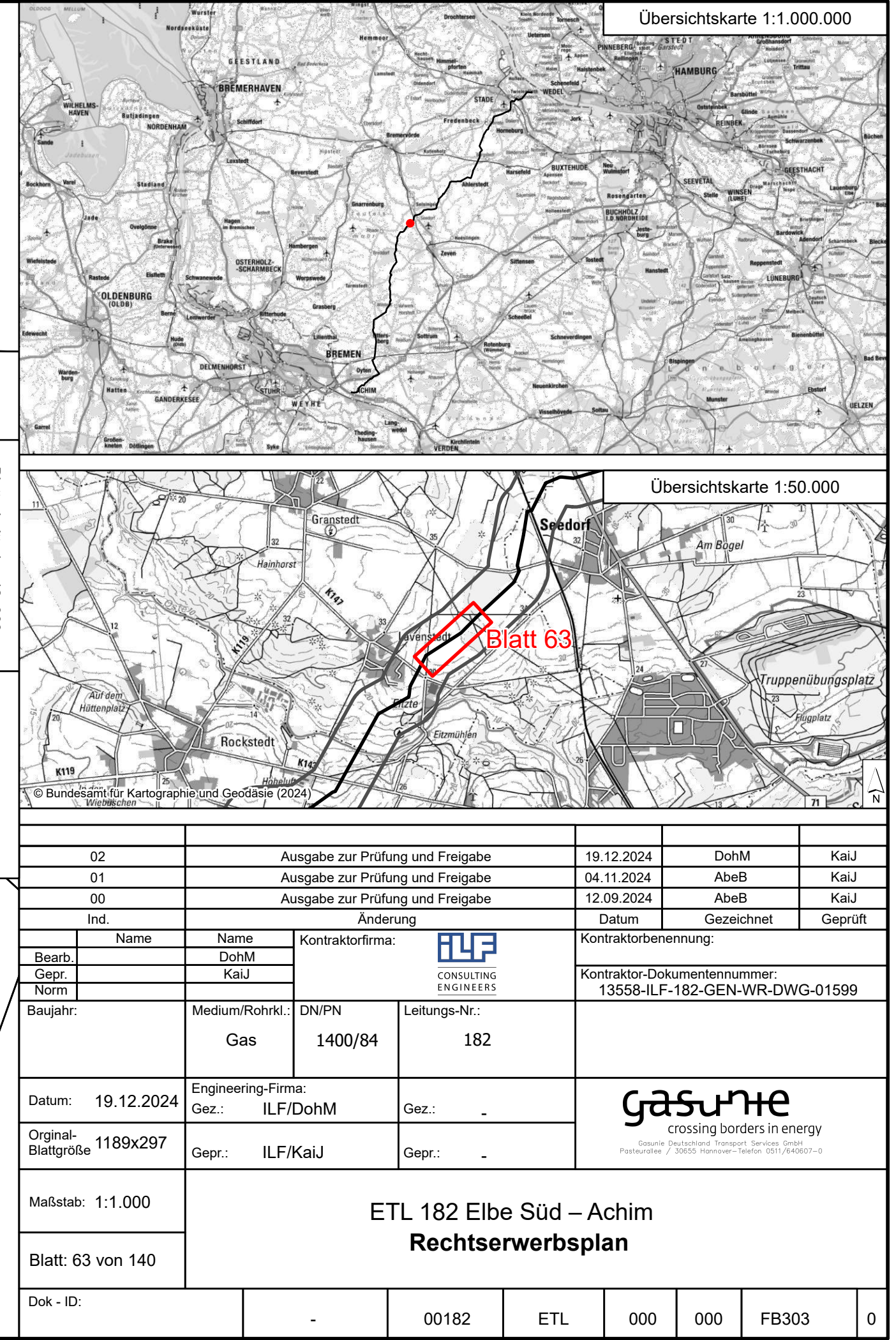
Lageplan/Kataster



- - - Kreisgrenze
- - - Gemeindegrenze
- - - Gemarkungsgrenze
- - - Flurgrenze
- Flurstücksgrenze
- ▨ Gebäude

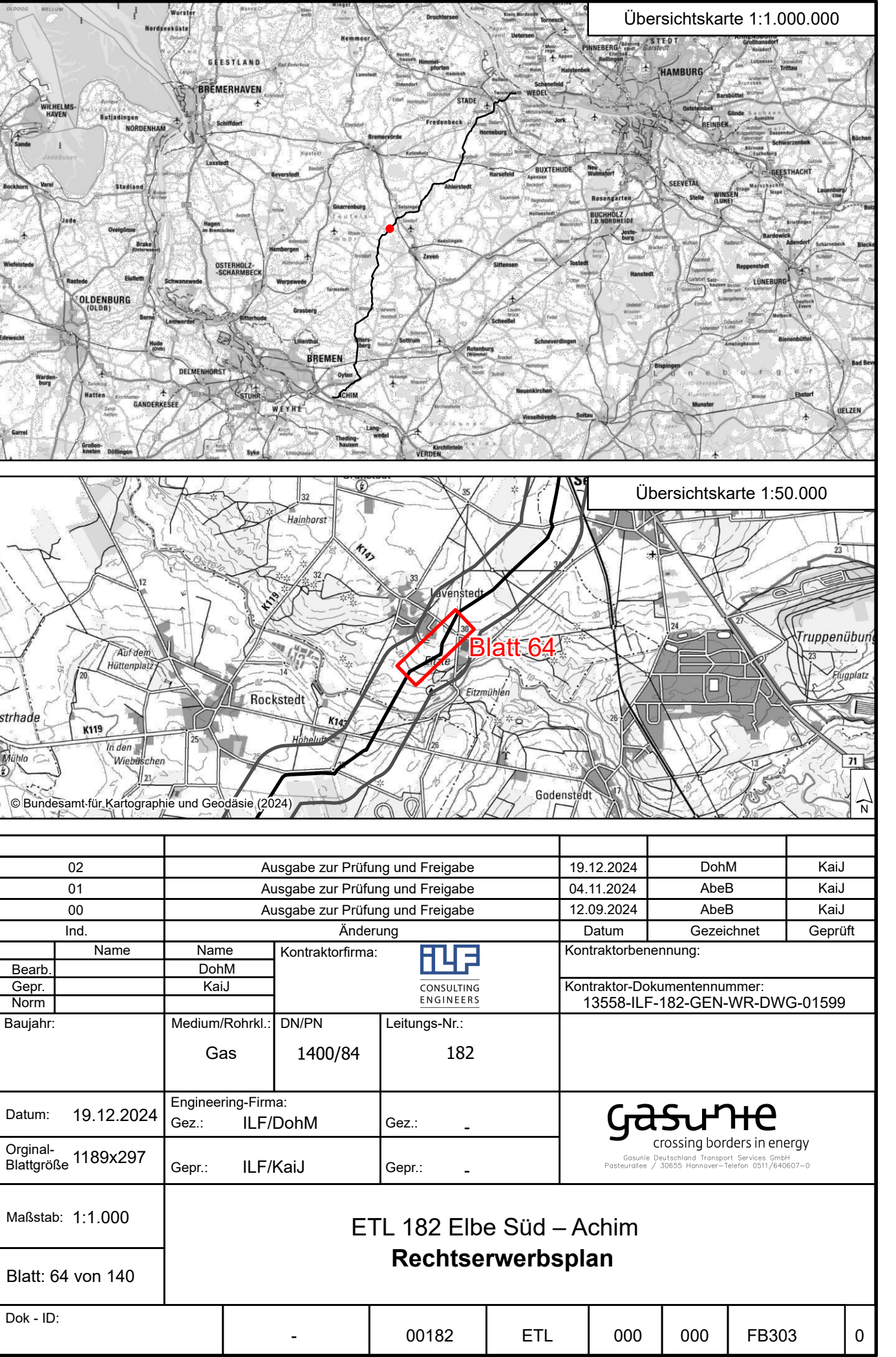
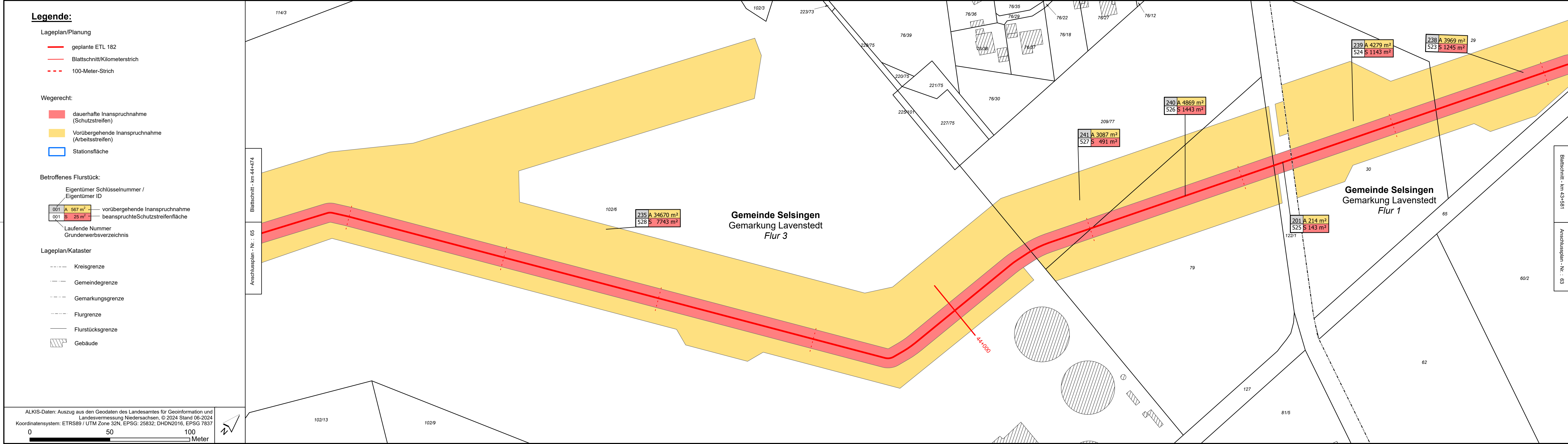
ALKIS-Daten: Auszug aus den Geodaten des Landesamtes für Geoinformation und Landesvermessung Niedersachsen, © 2024 Stand 06-2024
Koordinatensystem: ETRS89 / UTM Zone 32N, EPSG: 25832; DHDN2016, EPSG 7837

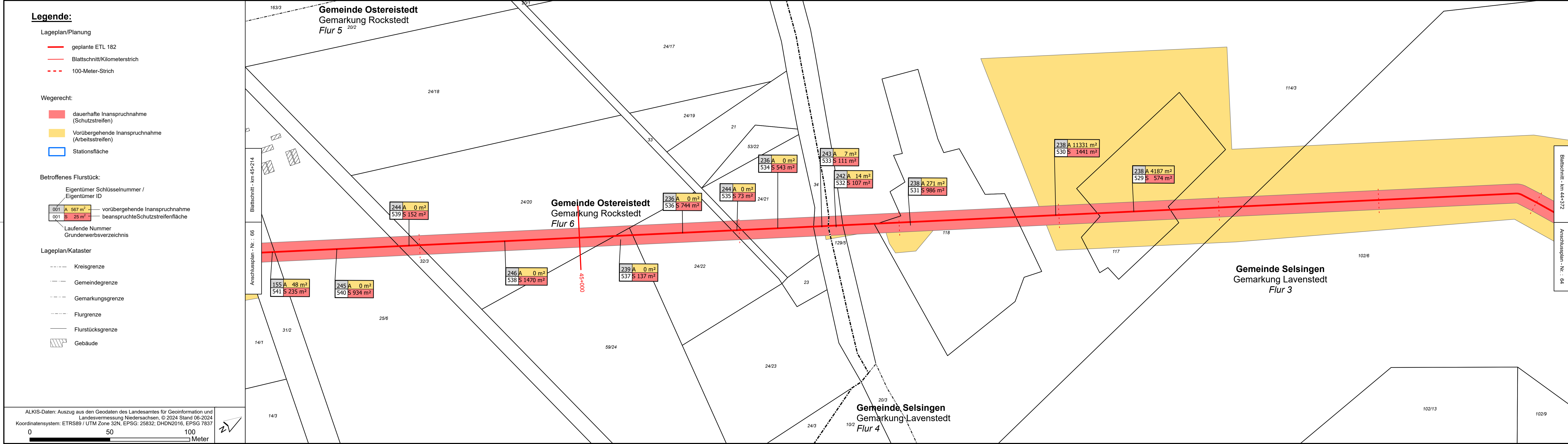
0 50 100 Meter

ALKIS-Daten: Auszug aus den Geodaten des Landesamtes für Geoinformation und
Landesvermessung Niedersachsen. © 2024 Stand 06-2024
Koordinatensystem: ETRS89 / UTM Zone 32N, EPSG: 25832; DHDN2016, EPSG 7837;
0 50 100
Meter



02		Ausgabe zur Prüfung und Freigabe			19.12.2024		DohM		KaiJ								
01		Ausgabe zur Prüfung und Freigabe			04.11.2024		AbeB		KaiJ								
00		Ausgabe zur Prüfung und Freigabe			12.09.2024		AbeB		KaiJ								
Ind.		Änderung			Datum		Gezeichnet		Geprüft								
		Name		Name		Kontraktorbeneennung:		Kontraktor-Dokumentenummer: 13558-ILF-182-GEN-WR-DWG-01599									
Bearb.		DohM															
Gepr.		KaiJ															
Norm																	
Bauhjahr:		Medium/Rohrkl.: Gas		DN/PN 1400/84		Leitungs-Nr.: 182											
Datum: 19.12.2024		Engineering-Firma: Gez.: ILF/DohM				Gez.: -		 <small>Gasnetze Deutschland Transport Services GmbH Postfach 11 / 30555 Hannover-Tierpark 031146061-0</small>									
Original-Blattgröße 1189x297		Gepr.: ILF/KaiJ				Gepr.: -											
Maßstab: 1:1.000		ETL 182 Elbe Süd – Achim Rechtserwerbsplan															
Blatt: 63 von 140																	
Dok - ID:				-		00182		ETL		000		000		FB303		0	





Übersichtskarte 1:1.000.000

Übersichtskarte 1:50.000

Blatt 65

02	Ausgabe zur Prüfung und Freigabe	19.12.2024	DohM	KaiJ
01	Ausgabe zur Prüfung und Freigabe	04.11.2024	AbeB	KaiJ
00	Ausgabe zur Prüfung und Freigabe	12.09.2024	AbeB	KaiJ

Ind.	Name	Name	Änderung	Datum	Gezeichnet	Geprüft
Bearb.		DohM				
Gepr.		KaiJ				
Norm						

Baujahr:	Medium/Rohrkl.:	DN/PN	Leitungs-Nr.:	
	Gas	1400/84	182	

Datum:	19.12.2024	Engineering-Firma:	Gez.:	ILF/DohM	Gez.:	-
Original-Blattgröße	1189x297	Gepr.:	ILF/KaiJ	Gepr.:	-	

Maßstab:	1:1.000	ETL 182 Elbe Süd – Achim					
Blatt:	65 von 140	Rechtserwerbsplan					

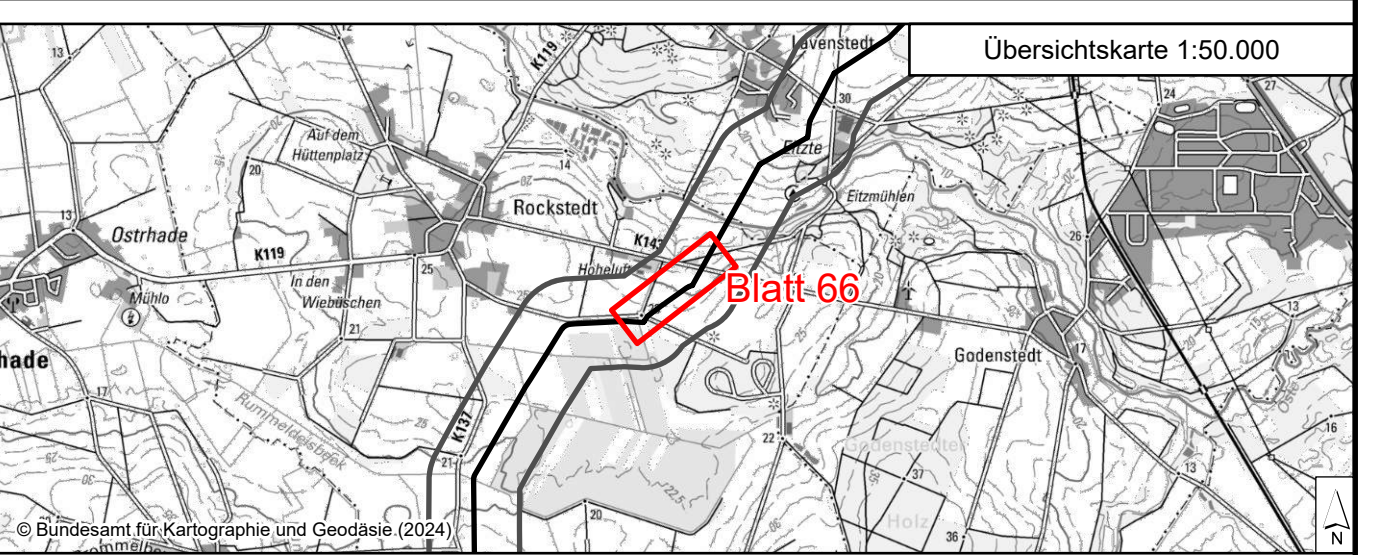
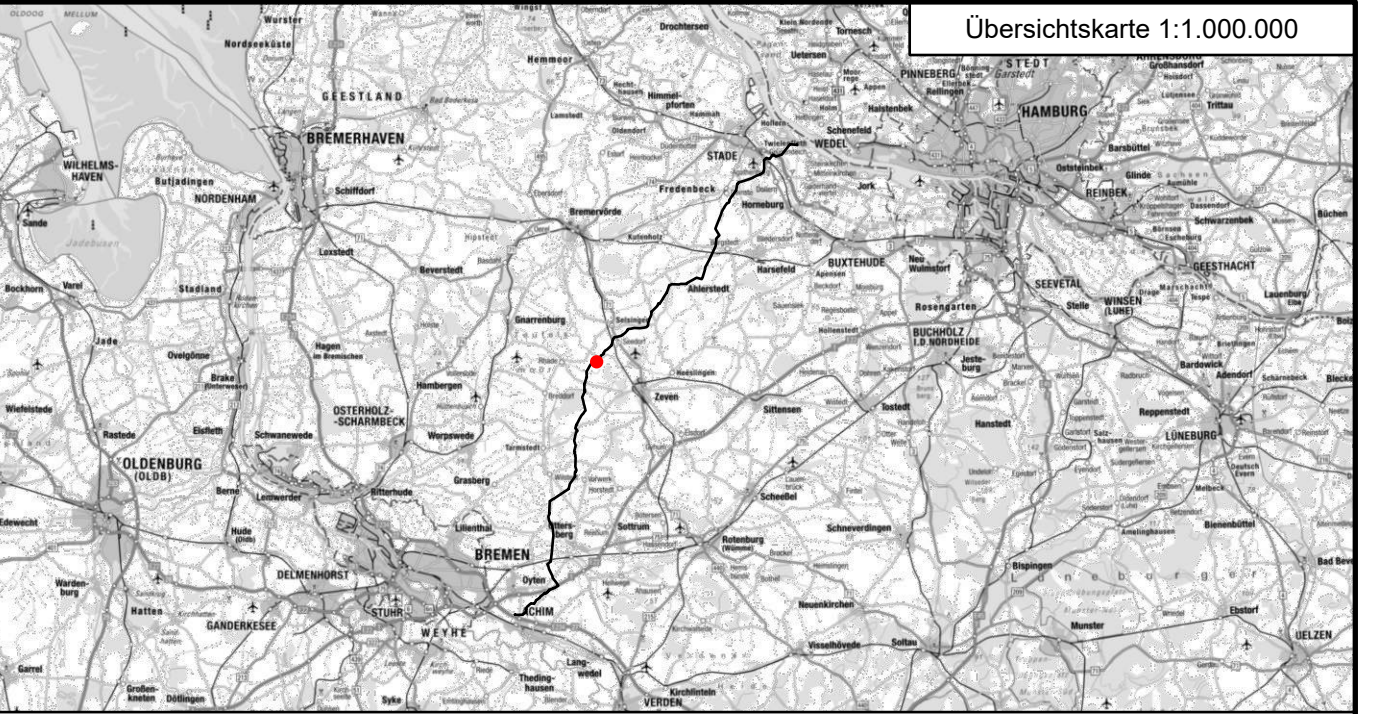
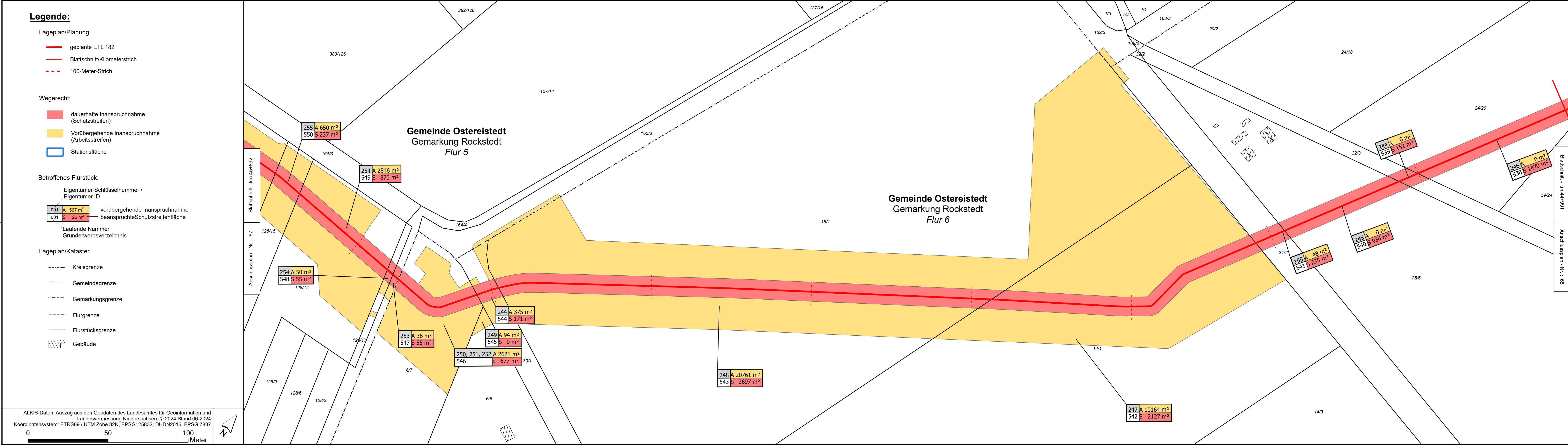
Dok - ID:	-	00182	ETL	000	000	FB303	0
-----------	---	-------	-----	-----	-----	-------	---

© Bundesamt für Kartographie und Geodäsie (2024)

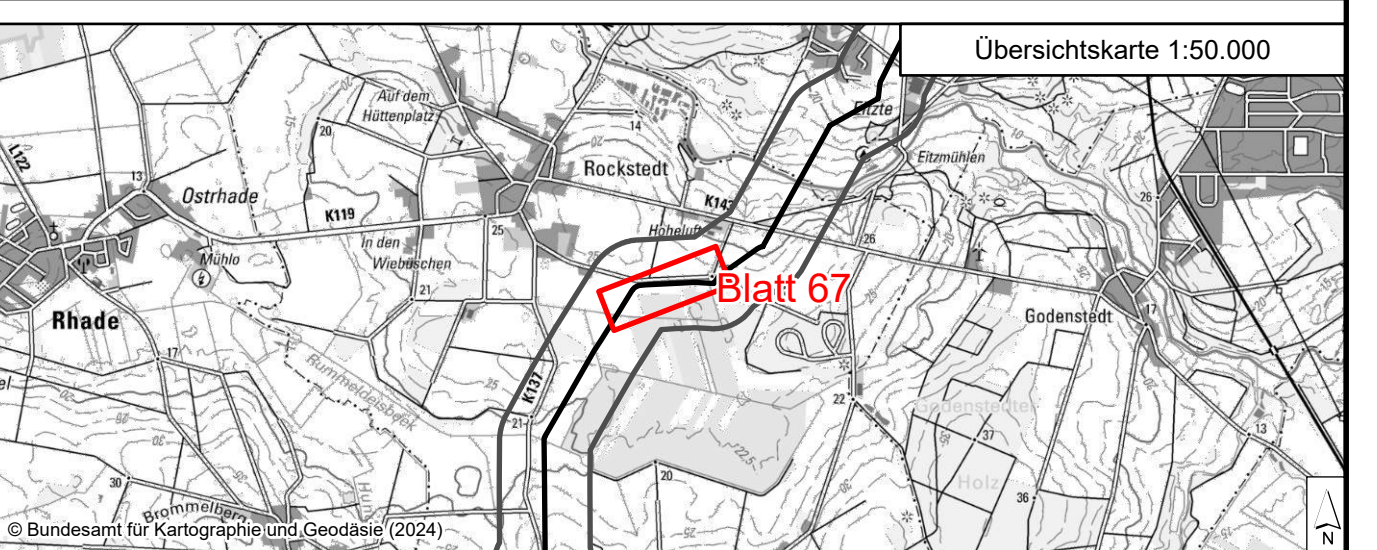
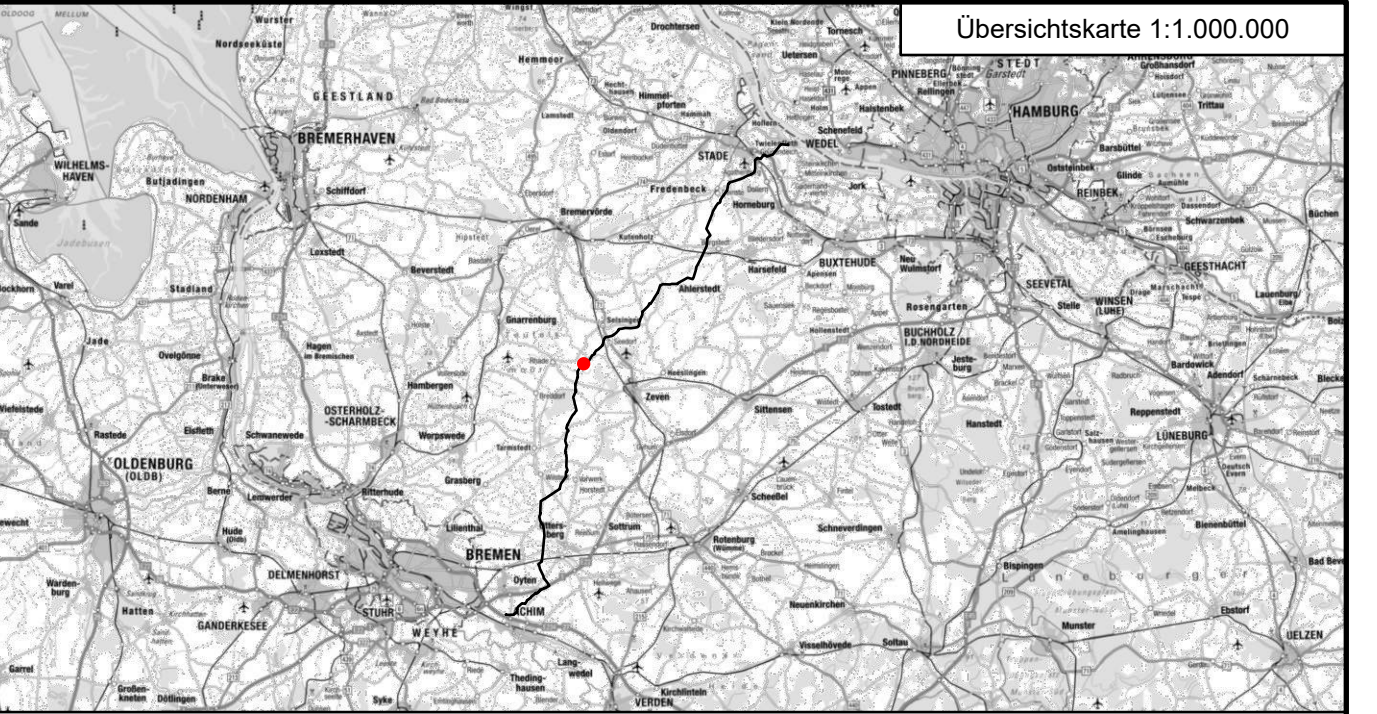
ILF CONSULTING ENGINEERS



gas-mne crossing borders in energy

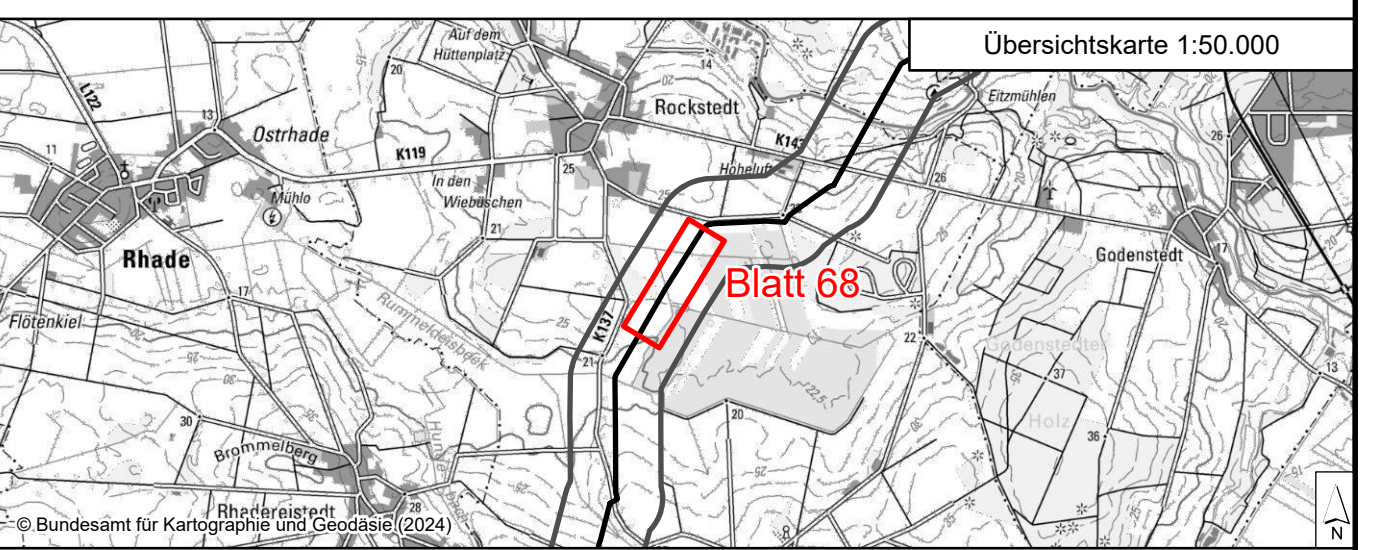
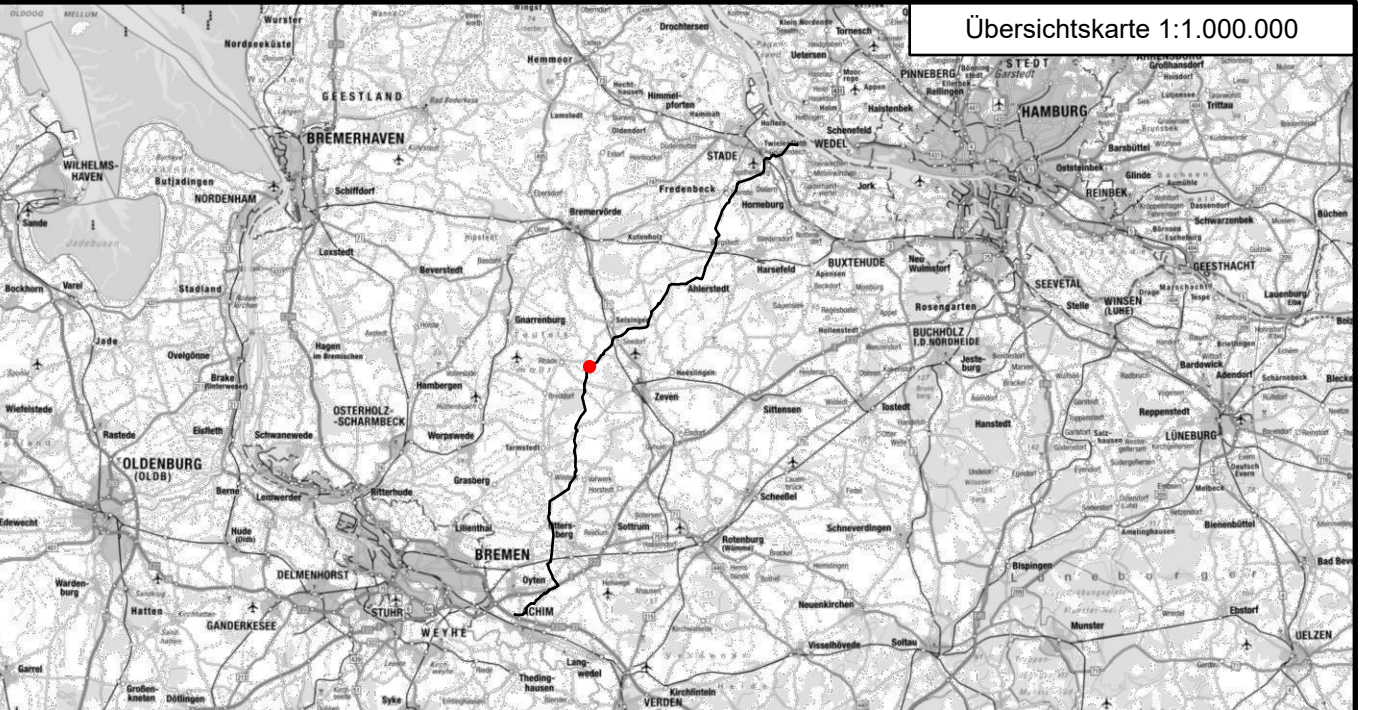
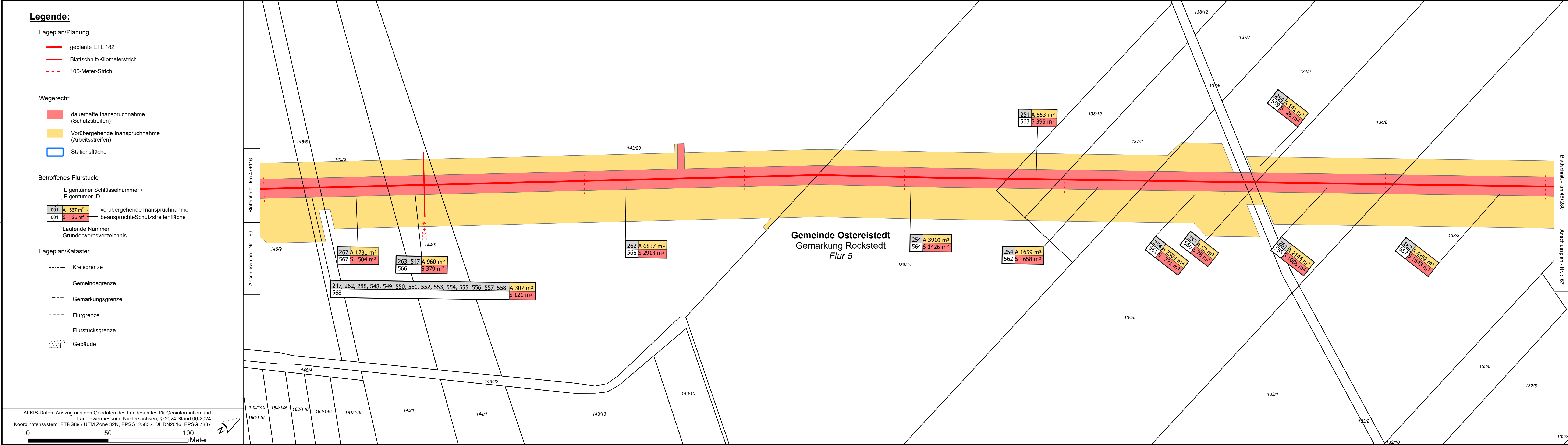
Quelle: Bundesamt für Kartographie und Geodäsie (2024)
Postanschrift: 30555 Hannover – Telefon 0511/849007-0





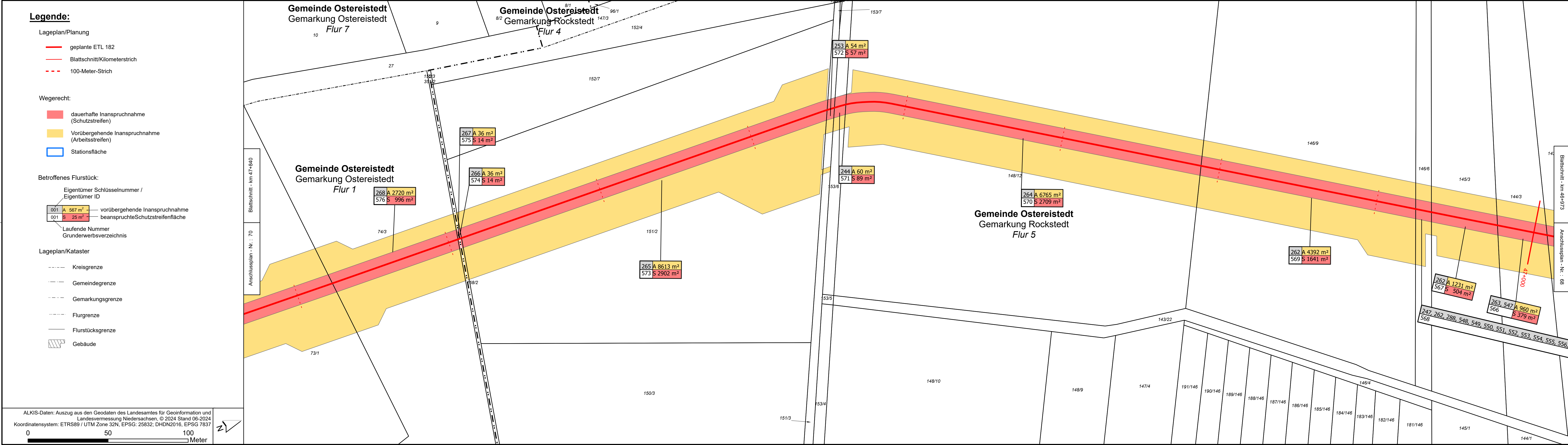
02	Ausgabe zur Prüfung und Freigabe	19.12.2024	DohM	KaiJ
01	Ausgabe zur Prüfung und Freigabe	04.11.2024	AbeB	KaiJ
00	Ausgabe zur Prüfung und Freigabe	12.09.2024	AbeB	KaiJ
Ind.	Name	Name	Kontraktorfirma:	Kontraktorbeneennung:
Bearb.	DohM	KaiJ	ILF CONSULTING ENGINEERS	Kontraktor-Dokumentnummer:
Gepr.	KaiJ			13558-ILF-182-GEN-WR-DWG-01599
Norm				
Baujahr:	Medium/Rohrl.: DN/PN	Leitungs-Nr.:		
	Gas	1400/84	182	
Datum:	Engineering-Firma:	Gez.:		
19.12.2024	ILF/DohM	-		
Original-Blattgröße:	Gepr.:	ILF/KaiJ	Gepr.:	
1189x297				
Maßstab:	ETL 182 Elbe Süd – Achim			
1:1.000	Rechtserwerbsplan			
Blatt: 66 von 140				
Dok - ID:	-	00182	ETL	000 000 FB303 0



02		Ausgabe zur Prüfung und Freigabe				19.12.2024		DohM		KaiJ	
01		Ausgabe zur Prüfung und Freigabe				04.11.2024		AbeB		KaiJ	
00		Ausgabe zur Prüfung und Freigabe				12.09.2024		AbeB		KaiJ	
Ind.		Änderung				Datum		Gezeichnet		Geprüft	
Name		Name		<div>Kontraktorfirma:</div> <div></div>		Kontraktorbeneennung:					
Bearb.		DohM				<div>Kontraktor-Dokumentenummer:</div> <div>13558-ILF-182-GEN-WR-DWG-01599</div>					
Gepr.		KaiJ									
Norm											
Baujahr:		Medium/Rohrkl.:		DN/PN		Leitungs-Nr.:					
		Gas		1400/84		182					
Datum: 19.12.2024		Engineering-Firma:				Gez.: -		<div></div> <div>crossing borders in energy</div> <div><small>Gasline Engineering Transnet Services GmbH Poststraße 7 30855 Hannover-Telefon 0511/84907-0</small></div>			
Original-Blattgröße 1189x297				Gepr.: ILF/DohM							
		Gepr.: ILF/KaiJ				Gepr.: -					
Maßstab: 1:1.000		<div>ETL 182 Elbe Süd – Achim</div> <div>Rechtserwerbsplan</div>									
Blatt: 67 von 140											
Dok - ID:											
		-		00182		ETL		000		000	
								FB303		0	



02		Ausgabe zur Prüfung und Freigabe			19.12.2024		DohM		KaiJ
01		Ausgabe zur Prüfung und Freigabe			04.11.2024		AbeB		KaiJ
00		Ausgabe zur Prüfung und Freigabe			12.09.2024		AbeB		KaiJ
Ind.		Änderung			Datum		Gezeichnet		Geprüft
Name		Name		<div>Kontraktorfirma:</div> <div></div>		Kontraktorbemerkung:			
Bearb.		DohM							
Gepr.		KaiJ				Kontraktor-Dokumentenummer: 13558-ILF-182-GEN-WR-DWG-01599			
Norm									
Baujahr:		Medium/Rohrkl.: Gas		DN/PN 1400/84		Leitungs-Nr.: 182		<div></div> <div>crossing borders in energy</div> <div><small>Gasunie Dutch-Gas Transport Services GmbH Postbus 17 / 30055 Hannover - Telefon 0511/849007-0</small></div>	
Datum: 19.12.2024		Engineering-Firma: Gez.: ILF/DohM			Gez.: -				
Original-Blattgröße 1189x297		Gepr.: ILF/KaiJ			Gepr.: -				
Maßstab: 1:1.000		ETL 182 Elbe Süd – Achim Rechtserwerbsplan							
Blatt: 68 von 140									
Dok - ID:				00182		ETL		000	
						000		FB303	
								0	

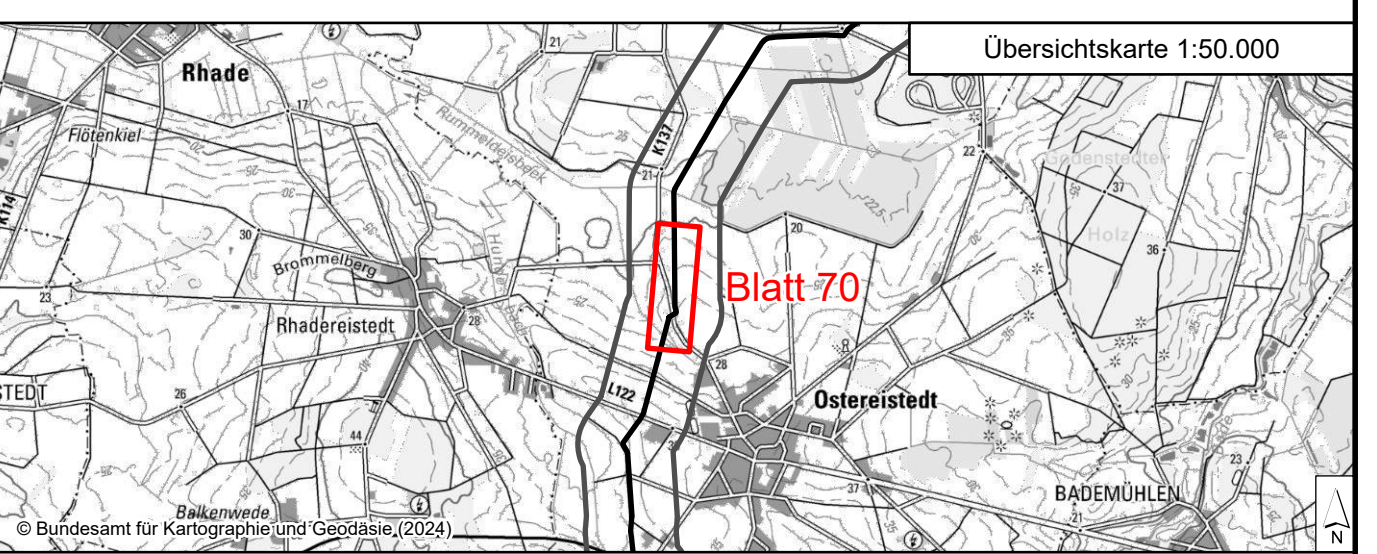
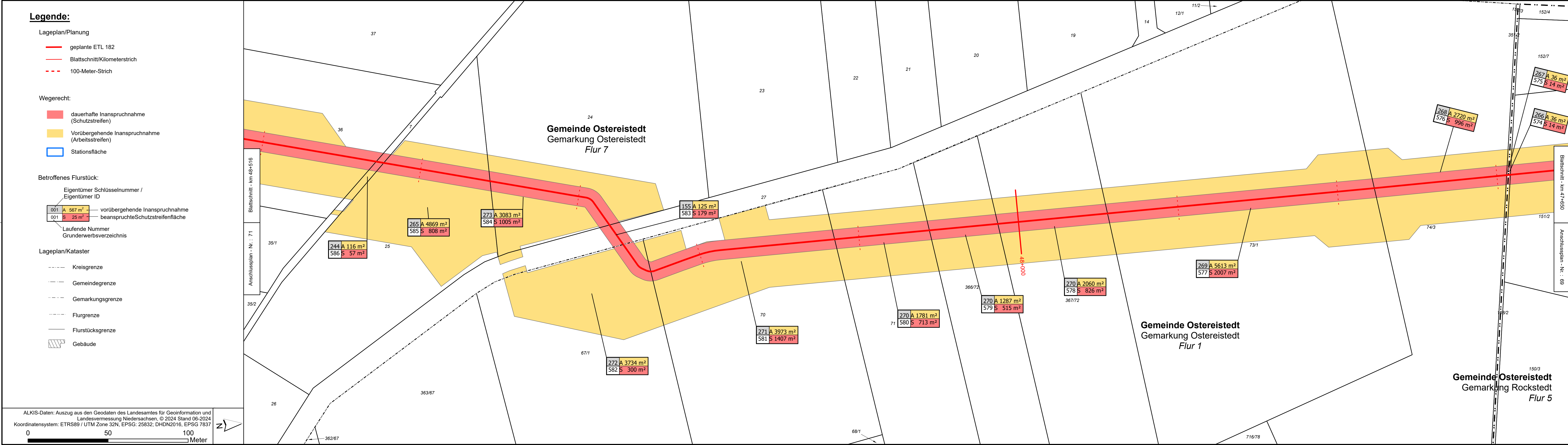




Übersichtskarte 1:1.000.000

Übersichtskarte 1:50.000

Blatt 69

02	Ausgabe zur Prüfung und Freigabe	19.12.2024	DohM	KaiJ			
01	Ausgabe zur Prüfung und Freigabe	04.11.2024	AbeB	KaiJ			
00	Ausgabe zur Prüfung und Freigabe	12.09.2024	AbeB	KaiJ			
Ind.	Änderung	Datum	Gezeichnet	Geprüft			
Name	Name	Kontraktorfirma:	Kontraktorbeneennung:				
Bearb.	DohM	ILF CONSULTING ENGINEERS	Kontraktor-Dokumentenummer:				
Gepr.	KaiJ		13558-ILF-182-GEN-WR-DWG-01599				
Norm							
Baujahr:	Medium/Rohrkl.: Gas	DN/PN 1400/84	Leitungs-Nr.: 182				
Datum:	19.12.2024	Engineering-Firma: ILF/DohM	Gez.: -	gas-mne crossing borders in energy Quelle: Deutschlands Transport Services GmbH Postbus 1 / 30655 Hannover - Telefon 0511/84907-0			
Original-Blattgröße	1189x297	Gepr.: ILF/KaiJ	Gepr.: -				
Maßstab:	1:1.000	ETL 182 Elbe Süd – Achim					
Blatt:	69 von 140	Rechtserwerbsplan					
Dok - ID:	-	00182	ETL	000	000	FB303	0



02		Ausgabe zur Prüfung und Freigabe			19.12.2024		DohM		KaiJ						
01		Ausgabe zur Prüfung und Freigabe			04.11.2024		AbeB		KaiJ						
00		Ausgabe zur Prüfung und Freigabe			12.09.2024		AbeB		KaiJ						
Ind.		Änderung			Datum		Gezeichnet		Geprüft						
Name		Name		<div>Kontraktorfirma:</div> <div></div>		Kontraktorbeneennung:									
Bearb.		DohM													
Gepr.		KaiJ				Kontraktor-Dokumentennummer: 13558-ILF-182-GEN-WR-DWG-01599									
Norm															
Baujahr:		Medium/Rohrkl.: Gas		DN/PN 1400/84		Leitungs-Nr.: 182		<div> crossing borders in energy <small>Gastelle Deutschland Transport Services GmbH Postbus 18 / 30855 Hannover - Telefon 0511/849007-0</small></div>							
Datum: 19.12.2024		Engineering-Firma: Gez.: ILF/DohM			Gez.: -										
Original-Blattgröße 1189x297		Gepr.: ILF/KaiJ			Gepr.: -										
Maßstab: 1:1.000		ETL 182 Elbe Süd – Achim Rechtserwerbsplan													
Blatt: 70 von 140															
Dok - ID:				00182		ETL		000		000		FB303		0	

Legende:

Lageplan/Planung

- geplante ETL 182
- Blattschnitt/Kilometerstrich
- 100-Meter-Strich

Wegerecht:

- dauerhafte Inanspruchnahme (Schutzstreifen)
- Vorübergehende Inanspruchnahme (Arbeitsstreifen)
- Stationsfläche

Betroffenes Flurstück:

Eigentümer Schlüsselnummer / Eigentümer ID

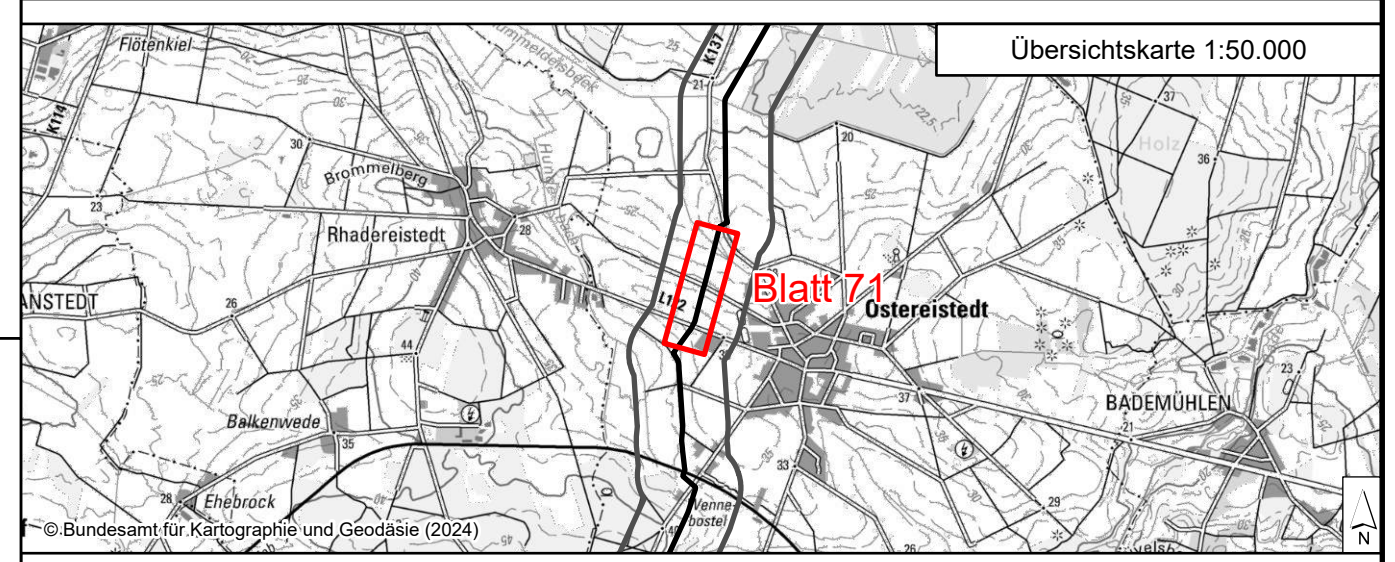
Laufende Nummer Grunderwerbsverzeichnis



Lageplan/Kataster

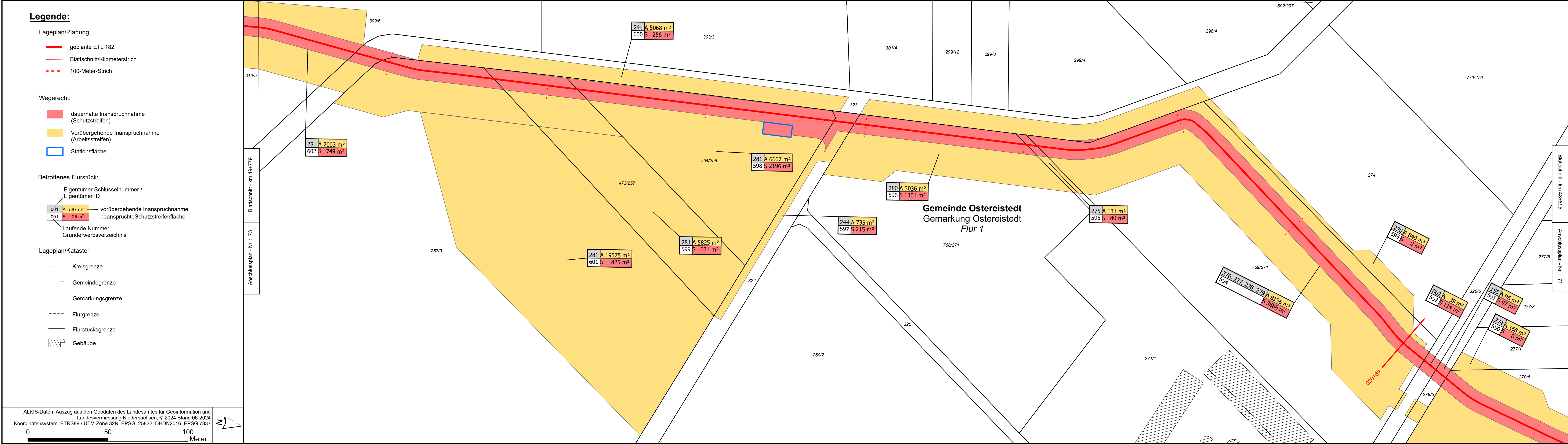
- Kreisgrenze
- Gemeindegrenze
- Gemarkungsgrenze
- Flurgrenze
- Flurstücksgrenze
- Gebäude

ALKIS-Daten: Auszug aus den Geodaten des Landesamtes für Geoinformation und Landesvermessung Niedersachsen, © 2024 Stand 06-2024
Koordinatensystem: ETRS89 / UTM Zone 32N, EPSG: 25832; DHDN2016, EPSG 7837

0 50 100 Meter



02			Ausgabe zur Prüfung und Freigabe			19.12.2024			DohM			KaJ				
01			Ausgabe zur Prüfung und Freigabe			04.11.2024			AbeB			KaJ				
00			Ausgabe zur Prüfung und Freigabe			12.09.2024			AbeB			KaJ				
Ind.			Änderung			Datum			Gezeichnet			Geprüft				
Name		Name		<div>Kontraktorfirma:</div> <div></div>			Kontraktorenbenennung:									
Bearb.		DohM														
Gepr.		KaJ														
Norm																
Kontraktorfirma:				Kontraktor-Dokumentennummer: 13558-ILF-182-GEN-WR-DWG-01599												
Baujahr:			Medium/Rohrkl.: Gas		DN/PN 1400/84		Leitungs-Nr.: 182		<div></div> <div>Gasline Deutschland Transport Services GmbH</div> <div>Robertstraße 7 30559 Hannover Telefon: 0511/94507-0</div>							
Datum: 19.12.2024			Engineering-Firma: Gez.: ILF/DohM			Gez.: -										
Original-Blattgröße 1189x297			Gepr.: ILF/KaJ			Gepr.: -										
Maßstab: 1:1.000			ETL 182 Elbe Süd – Achim Rechtserwerbsplan													
Blatt: 71 von 140																
Dok - ID:			-		00182		ETL		000		000		FB303		0	



Übersichtskarte 1:1.000.000

Übersichtskarte 1:50.000

Blattschnitt - km 48+895

Anschlussplan - Nr.: 71

02	Ausgabe zur Prüfung und Freigabe	19.12.2024	DohM	KaiJ
01	Ausgabe zur Prüfung und Freigabe	04.11.2024	AbeB	KaiJ
00	Ausgabe zur Prüfung und Freigabe	12.09.2024	AbeB	KaiJ

Ind. Änderung Datum Gezeichnet Geprüft

Name	Name	Kontraktorfirma:	Kontraktorbeneennung:
Bearb.	DohM	ILF CONSULTING ENGINEERS	Kontraktor-Dokumentenummer: 13558-ILF-182-GEN-WR-DWG-01599
Gepr.	KaiJ		
Norm			

Baujahr: Medium/Rohrkl.: DN/PN Leitungs-Nr.: Gas 1400/84 182

Datum: 19.12.2024 Engineering-Firma: ILF/DohM Gez.: -

Original-Blattgröße 1189x297 Gepr.: ILF/KaiJ Gez.: -

Maßstab: 1:1.000

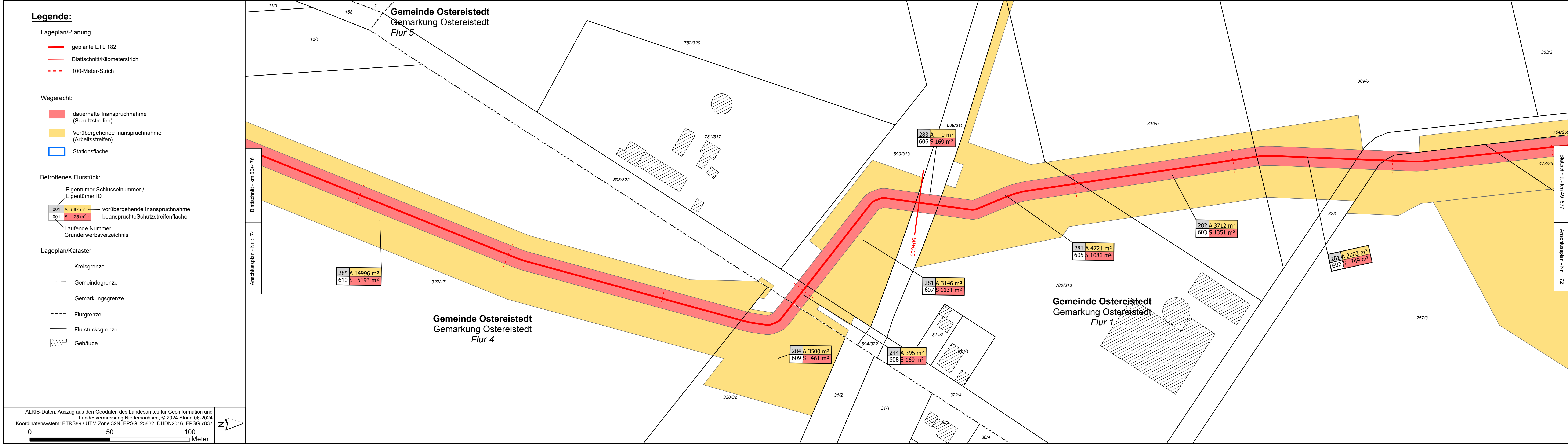
Blatt: 72 von 140

Dok - ID: - 00182 ETL 000 000 FB303 0

ETL 182 Elbe Süd – Achim

Rechtserwerbsplan

gasum
crossing borders in energy
Gastelle Gasstationen Transnet Services GmbH
Postbus 12 / 30655 Hannover – Telefon 0511/849007-0



Übersichtskarte 1:1.000.000

Übersichtskarte 1:50.000

Blatt 73

© Bundesamt für Kartographie und Geodäsie (2024)

02	Ausgabe zur Prüfung und Freigabe	19.12.2024	DohM	KaiJ
01	Ausgabe zur Prüfung und Freigabe	04.11.2024	AbeB	KaiJ
00	Ausgabe zur Prüfung und Freigabe	12.09.2024	AbeB	KaiJ

Ind.	Name	Name	Änderung	Datum	Gezeichnet	Geprüft
Bearb.		DohM				
Gepr.		KaiJ				
Norm						

Kontraktorenfirma: **ILF CONSULTING ENGINEERS**

Kontraktorbenennung:

Kontraktor-Dokumentnummer: 13558-ILF-182-GEN-WR-DWG-01599

Baujahr:	Medium/Rohrkl.: Gas	DN/PN 1400/84	Leitungs-Nr.: 182
----------	---------------------	---------------	-------------------

Datum: 19.12.2024	Engineering-Firma: ILF/DohM	Gez.: -
Original-Blattgröße 1189x297	Gepr.: ILF/KaiJ	Gepr.: -

gasnet
crossing borders in energy
Quelle: Gasdaten® Transport Services GmbH
Postbus 17 / 30655 Hannover – Telefon 0511/849007-0

ETL 182 Elbe Süd – Achim
Rechtserwerbsplan



Maßstab: 1:1.000

Blatt: 73 von 140




Dok - ID:	-	00182	ETL	000	000	FB303	0
-----------	---	-------	-----	-----	-----	-------	---

Legende

Lageplan/Planung

-  geplante ETL 182
 Blattschnitt/Kilometerstrich
 100-Meter-Strich







Wegerecht

-  dauerhafte Inanspruchnahme (Schutzstreifen)
-  Vorübergehende Inanspruchnahme (Arbeitsstreifen)
-  Stationsfläche

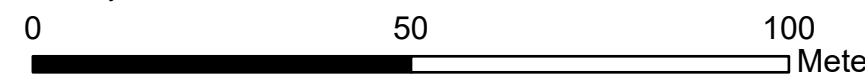
Betroffenes Flurstück

- Eigentümer Schlüsselnummer /
Eigentümer ID
- | | | | |
|-----|---|--------------------|-----------------------------------|
| 001 | A | 567 m ² | vorübergehende Inanspruchnahme |
| 001 | S | 25 m ² | beanspruchte Schutzstreifenfläche |
- Laufende Nummer
Grunderwerbsverzeichnis

Lageplan/Kataster

- | | |
|---|------------------|
|  | Kreisgrenze |
|  | Gemeindegrenze |
|  | Gemarkungsgrenze |
|  | Flurgrenze |
|  | Flurstücksgrenze |
|  | Gebäude |



ALKIS-Daten: Auszug aus den Geodaten des Landesamtes für Geoinformation und
Landesvermessung Niedersachsen, © 2024 Stand 06-2024
Koordinatensystem: ETRS89 / UTM Zone 32N, EPSG: 25832; DHDN2016, EPSG 7832



Gemeinde Ostereistedt
Gemarkung Ostereistedt
Flur 5



Gemeinde Osteistedt
Gemarkung Osteistedt
Flur 1

Gemeinde Osteristed
Gemarkung Osteristed
Flur 4




02		Ausgabe zur Prüfung und Freigabe			19.12.2024		DohM		KaiJ				
01		Ausgabe zur Prüfung und Freigabe			04.11.2024		AbeB		KaiJ				
00		Ausgabe zur Prüfung und Freigabe			12.09.2024		AbeB		KaiJ				
Ind.		Änderung			Datum		Gezeichnet		Geprüft				
Name		Name		<div>Kontraktorfirma: </div>		Kontraktorbeneennung:							
Bearb.		DohM											
Gepr.		KaiJ				Kontraktor-Dokumentnummer: 13558-ILF-182-GEN-WR-DWG-01599							
Norm													
Baujahr:		Medium/Rohrkl.: Gas		DN/PN 1400/84		Leitungs-Nr.: 182		<div> crossing borders in energy <small>Gasunie Deutschland Transport Services GmbH Postbus 200 / 30005 Hapken - Telefon 0201/640007-0</small></div>					
Datum: 19.12.2024		Engineering-Firma: Gez.: ILF/DohM			Gez.: -								
Original-Blattgröße 1189x297		Gepr.: ILF/KaiJ			Gepr.: -								
Maßstab: 1:1.000		ETL 182 Elbe Süd – Achim Rechtserwerbsplan											
Blatt: 73a von 140													
Dok - ID:		-		00182		ETL		000		000		FB303	

Legende

Lageplan/Planung

- geplante ETL 182
 Blattschnitt/Kilometerstrich
 100-Meter-Strich







Wegerecht

-  dauerhafte Inanspruchnahme (Schutzstreifen)
-  Vorübergehende Inanspruchnahme (Arbeitsstreifen)
-  Stationsfläche

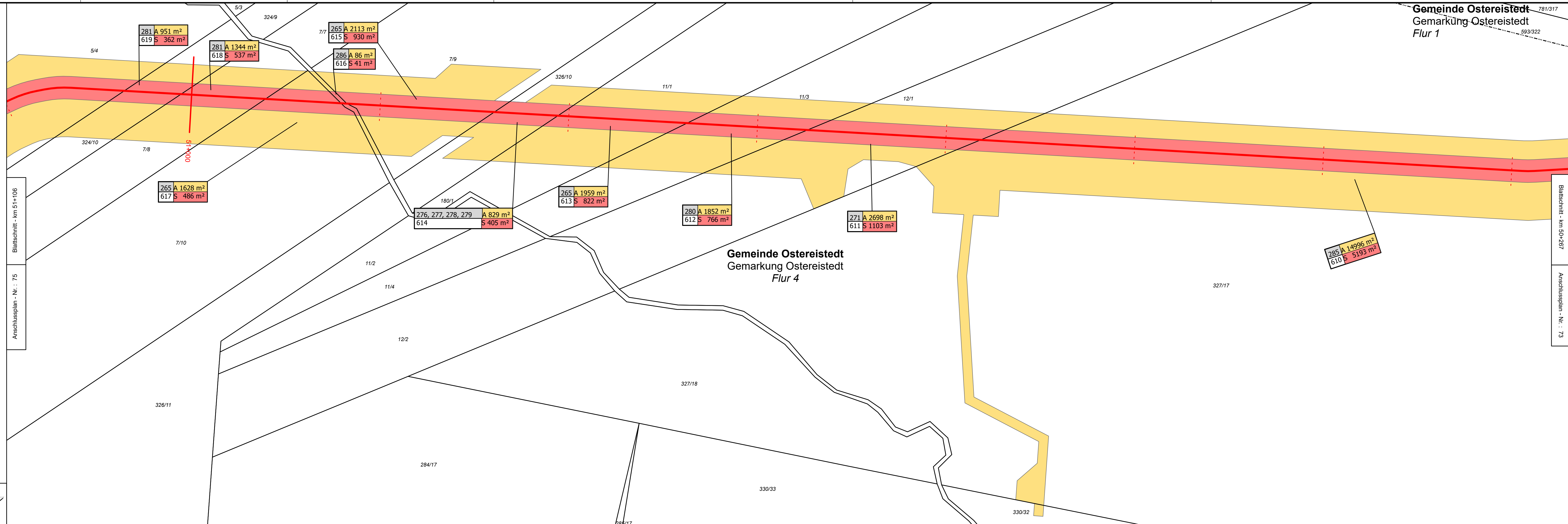
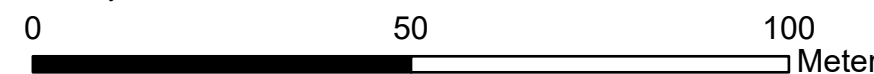
Betroffenes Flurstück

- Eigentümer Schlüsselnummer /
Eigentümer ID
- | | | |
|-----|----------------------|-----------------------------------|
| 001 | A 567 m ² | vorübergehende Inanspruchnahme |
| 001 | S 25 m ² | beanspruchte Schutzstreifenfläche |
- Laufende Nummer
Grunderwerbsverzeichnis

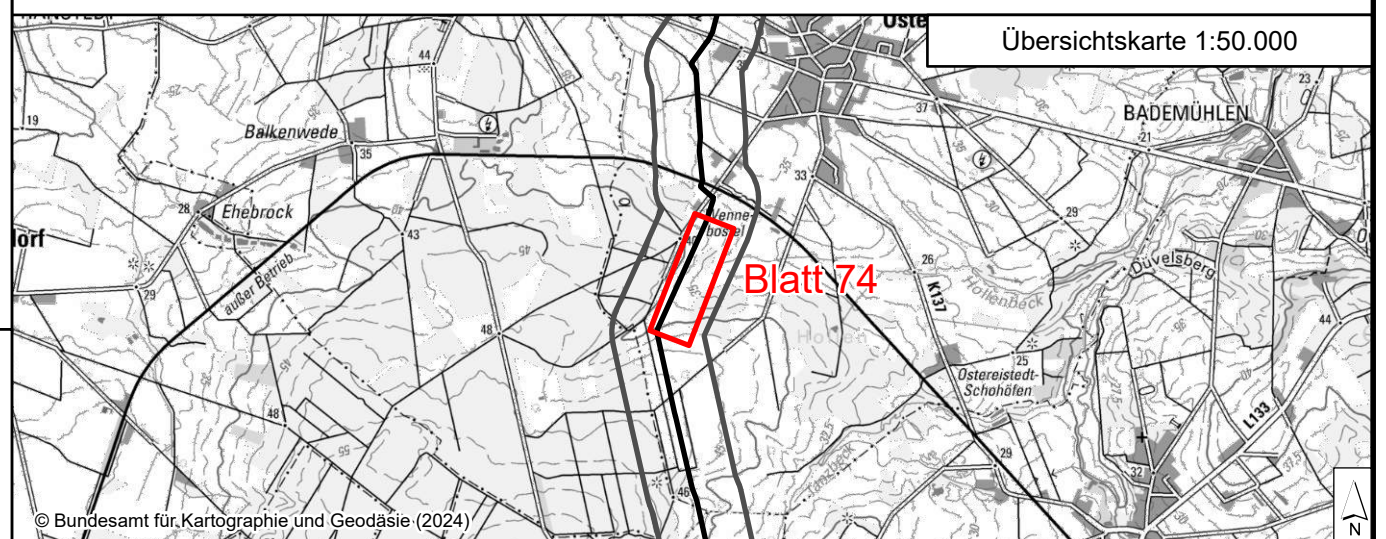
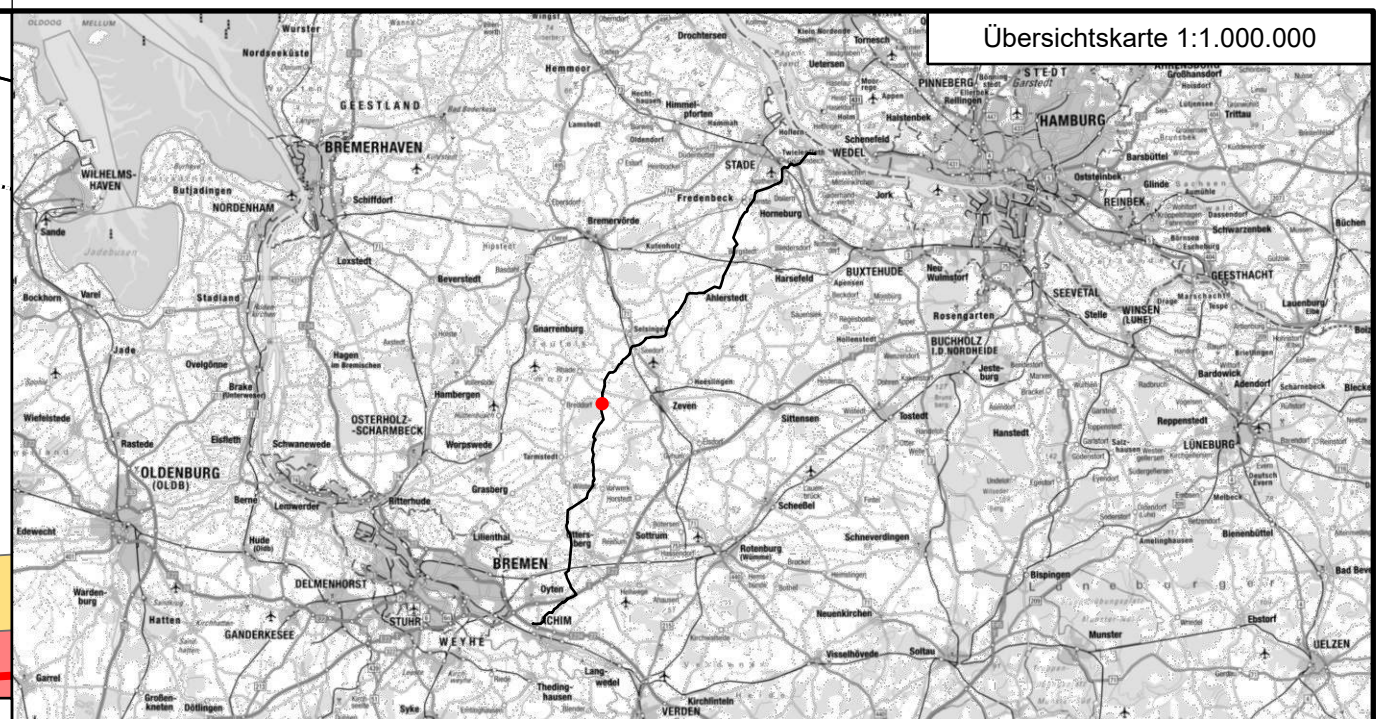
Lageplan/Kataster




- | | |
|---|------------------|
|  | Kreisgrenze |
|  | Gemeindegrenze |
|  | Gemarkungsgrenze |
|  | Flurgrenze |
|  | Flurstücksgrenze |
|  | Gebäude |

ALKIS-Daten: Auszug aus den Geodaten des Landesamtes für Geoinformation und
Landesvermessung Niedersachsen, © 2024 Stand 06-2024
Koordinatensystem: ETRS89 / UTM Zone 32N, EPSG: 25832; DHDN2016, EPSG 7832





Gemeinde Osterleistedt
Gemarkung Osterleistedt
Flur 1






02	Ausgabe zur Prüfung und Freigabe			19.12.2024	DohM	KaJl		
01	Ausgabe zur Prüfung und Freigabe			04.11.2024	AbeB	KaJl		
00	Ausgabe zur Prüfung und Freigabe			12.09.2024	AbeB	KaJl		
Ind.	Änderung			Datum	Gezeichnet	Geprüft		
	Name	Name	Kontraktorfirma: 	Kontraktorenbenennung:				
Bearb.		DohM		Kontraktor-Dokumentennummer: 13558-ILF-182-GEN-WR-DWG-01599				
Gepr.		KaJl						
Norm								
Baujahr:	Medium/Rohrk.:	DN/PN	Leitungs-Nr.:	 crossing borders in energy <small>Gasunie Deutschland Transport Services GmbH Postfach 17 / 30805 Hannover - Telefon 0511/616001-0</small>				
	Gas	1400/84	182					
Datum:	19.12.2024	Engineering-Firma:	Gez.:	 crossing borders in energy <small>Gasunie Deutschland Transport Services GmbH Postfach 17 / 30805 Hannover - Telefon 0511/616001-0</small>				
Original-Blattgröße	1189x297	Gepr.:	Gepr.:					
		ILF/DohM	-					
		ILF/KaJl	-					
Maßstab: 1:1.000		ETL 182 Elbe Süd – Achim Rechtserwerbsplan						
Blatt: 74 von 140								
Dok - ID:		-	00182	ETL	000	000	FB303	0

Lageplan/Planung

Lageplan/Planung

-  geplante ETL 182
 Blattschnitt/Kilometerstrich
 100-Meter-Strich

Wegerecht







-  dauerhafte Inanspruchnahme (Schutzstreifen)
-  Vorübergehende Inanspruchnahme (Arbeitsstreifen)
-  Stationsfläche

Betroffenes Flurstück:

Eigentümer Schlüsselnummer
/Eigentümer ID

- | | | | |
|-----|---|--------------------|-----------------------------------|
| 001 | A | 567 m ² | vorübergehende Inanspruchnahme |
| 001 | S | 25 m ² | beanspruchte Schutzstreifenfläche |
- Laufende Nummer
Grunderwerbsverzeichnis

Lageplan/Kataster

- | | |
|---|------------------|
|  | Kreisgrenze |
|  | Gemeindegrenze |
|  | Gemarkungsgrenze |
|  | Flurgrenze |
|  | Flurstücksgrenze |
|  | Gebäude |

ALKIS-Daten: Auszug aus den Geodaten des Landesamtes für Geoinformation und
Landesvermessung Niedersachsen, © 2024 Stand 06-2024
Koordinatensystem: ETRS89 / UTM Zone 32N, EPSG: 25832; DHDN2016, EPSG 7832

A horizontal scale bar with a black background. It has white tick marks at 0, 50, and 100. The word "Meter" is written in black at the right end of the bar.

Gemeinde Rhade
Gemarkung Rhadereistedt
Flur 3



Gemeinde Osteleistdt
Gemarkung Osteleistdt
Flur 5
2

Gemeinde Osteleistadt
Gemarkung Osteleistadt
Flur 4

Übersichtskarte 1:1.000.000



Übersichtskarte 1:50.000

Blatt 75




02		Ausgabe zur Prüfung und Freigabe		19.12.2024	DohM	KaiJ	
01		Ausgabe zur Prüfung und Freigabe		04.11.2024	AbeB	KaiJ	
00		Ausgabe zur Prüfung und Freigabe		12.09.2024	AbeB	KaiJ	
Ind.		Änderung		Datum	Gezeichnet	Geprüft	
Bearb.	Name	Name	<div>Kontraktorfirma:</div> <div></div> <div>CONSULTING ENGINEERS</div>	Kontraktorbenennung:			
Gepr.		DohM		<div>Kontraktor-Dokumentennummer:</div> <div>13558-ILF-182-GEN-WR-DWG-01599</div>			
		KaiJ					
Norm							
Baujahr:	Medium/Rohrkl.:	DN/PN	Leitungs-Nr.:	<div></div> <div>crossing borders in energy</div> <div><small>Gesunde Deutsche/Europäische Transport Services GmbH Postbus/tee / 30855 Hannover - Telefon 0511/640607-0</small></div>			
	Gas	1400/84	182				
Datum:	19.12.2024		Engineering-Firma:				
			Gez.: ILF/DohM				
Original-Blattgröße	1189x297		Gepr.: ILF/KaiJ				
			Gepr.: -				
Maßstab:	1:1.000		ETL 182 Elbe Süd – Achim Rechtserwerbsplan				
Blatt:	75 von 140						
Dok - ID:		-	00182	ETL	000	000	FB303

Legende

Lageplan/Planung

- geplante ETL 182
 Blattschnitt/Kilometerstrich
 100-Meter-Strich

Wegerecht

-  dauerhafte Inanspruchnahme (Schutzstreifen)
-  Vorübergehende Inanspruchnahme (Arbeitsstreifen)
-  Stationsfläche







Betroffenes Flurstück

Eigentümer Schlüsselnummer
/Eigentümer ID

001	A	567 m ²	vorübergehende Inanspruchnahme
001	S	25 m ²	beanspruchte Schutzstreifenfläche

Laufende Nummer
Grunderwerbsverzeichnis

Lageplan/Kataster

- | | |
|---|------------------|
|  | Kreisgrenze |
|  | Gemeindengrenze |
|  | Gemarkungsgrenze |
|  | Flurgrenze |
|  | Flurstücksgrenze |
|  | Gebäude |

ALKIS-Daten: Auszug aus den Geodaten des Landesamtes für Geoinformation und
Landesvermessung Niedersachsen, © 2024 Stand 06-2024
Koordinatensystem: ETRS89 / UTM Zone 32N, EPSG: 25832; DHDN2016, EPSG 7831



Gemeinde Rhade
Gemarkung Rhadereistedt
Flur 3
34

Gemeinde Osteleistedt
Gemarkung Osteleistedt
Flur 4

Gemeinde Kirchtimke
Gemarkung Kirchtimke
Flur 2

287	A	37131 m ²
625	S	9010 m ²

265	A	562 m ²
623	S	0 m ²

155	A	265 m ²
624	S	0 m ²

5/1

02	Ausgabe zur Prüfung und Freigabe	19.12.2024	DohM	KaIJ
01	Ausgabe zur Prüfung und Freigabe	04.11.2024	AbeB	KaIJ
00	Ausgabe zur Prüfung und Freigabe	12.09.2024	AbeB	KaIJ
Ind.	Änderung	Datum	Gezeichnet	Geprüft

	Name	Name	Kontraktorfirma: 	Kontraktorbearbeitung:
Bearb.		DohM		Kontraktor-Dokumentennummer: 13558-ILF-182-GEN-WR-DWG-01599
Gepr.		KaiJ		
Norm				



Baujahr:	Medium/Rohrkl.:	DN/PN	Leitungs-Nr.:	
	Gas	1400/84	182	

Datum:	19.12.2024	Engineering-Firma: Gez.: ILF/DohM	Gez.: -	 crossing borders in energy <small>Gasunie Deutschland Transport Services GmbH Postbus 1 / 30603 Hannover-Teerhof 0211/46067-0</small>
Original- Blattgröße	1189x297	Gepr.: ILF/KaiJ	Gepr.: -	




Maßstab: 1:1.000	<div style="text-align: center;"> ETL 182 Elbe Süd – Achim Rechtserwerbsplan </div>						
Blatt: 76 von 140							
Dok - ID:	-	00182	ETL	000	000	FB303	0

Legende

Lageplan/Planung

-  geplante ETL 182
 Blattschnitt/Kilometerstrich
 100-Meter-Strich


Wegerecht

-  dauerhafte Inanspruchnahme (Schutzstreifen)
-  Vorübergehende Inanspruchnahme (Arbeitsstreifen)
-  Stationsfläche

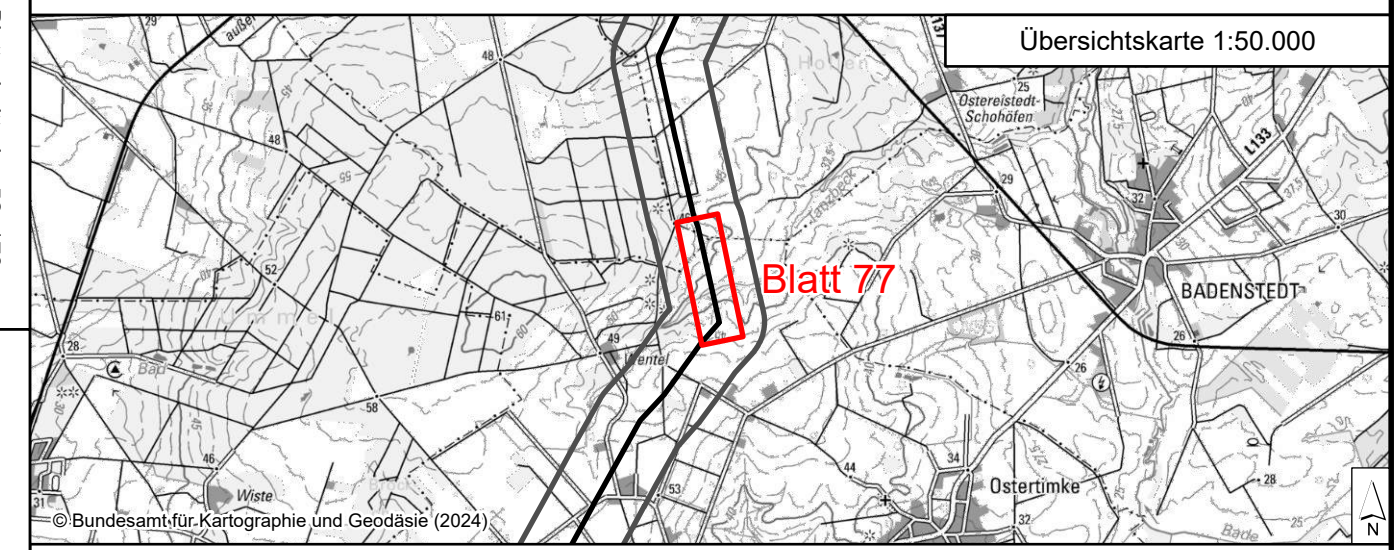
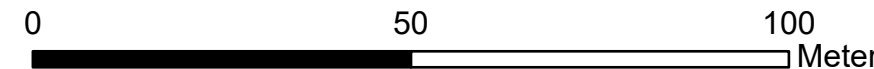
Betroffenes Flurstück



- Eigentümer Schlüsselnummer /
Eigentümer ID
- | | | |
|-----|---|--------------------|
| 001 | A | 567 m ² |
| 001 | S | 25 m ² |
- vorübergehende Inanspruchnahme
beanspruchte Schutzstreifenfläche
- Laufende Nummer
Grunderwerbsverzeichnis

Lageplan/Kataster

- | | |
|---|------------------|
| --- | Kreisgrenze |
| -.-.- | Gemeindegrenze |
| ..-.- | Gemarkungsgrenze |
| -.-.-.- | Flurgrenze |
| — | Flurstücksgrenze |
|  | Gebäude |

ALKIS-Daten: Auszug aus den Geodaten des Landesamtes für Geoinformation und
Landesvermessung Niedersachsen, © 2024 Stand 06-2024
Koordinatensystem: ETRS89 / UTM Zone 32N, EPSG: 25832; DHDN2016, EPSG 7831






02		Ausgabe zur Prüfung und Freigabe			19.12.2024		DohM		KaiJ
01		Ausgabe zur Prüfung und Freigabe			04.11.2024		AbeB		KaiJ
00		Ausgabe zur Prüfung und Freigabe			12.09.2024		AbeB		KaiJ
Ind.		Änderung			Datum		Gezeichnet		Geprüft
	Name	Name	<div>Kontraktorfirma:</div> <div></div>			Kontraktorbennennung:			
Bearb.		DohM							
Gepr.		KaiJ							
Norm									
Bauhjahr:		Medium/Rohrkl.:	DN/PN	Leitungs-Nr.:		<div></div> <div>Gesamte Deutsche Transnet Services GmbH Postbus 13558 / 30855 Hannover – Telefon 0511/649601-0</div>			
		Gas	1400/84	182					
Datum:	19.12.2024	Engineering-Firma:		Gez.: -					
		Gez.: ILF/DohM							
Original-Blattgröße	1189x297	Gepr.: ILF/KaiJ		Gepr.: -					
Maßstab: 1:1.000		ETL 182 Elbe Süd – Achim Rechtserwerbsplan							
Blatt: 77 von 140									
Dok - ID:				00182	ETL	000	000	FB303	0

Legende

Lageplan/Planung

- geplante ETL 182
— Blattschnitt/Kilometerstrich
- - - 100-Meter-Strich







Wegerecht

-  dauerhafte Inanspruchnahme (Schutzstreifen)
-  Vorübergehende Inanspruchnahme (Arbeitsstreifen)
-  Stationsfläche

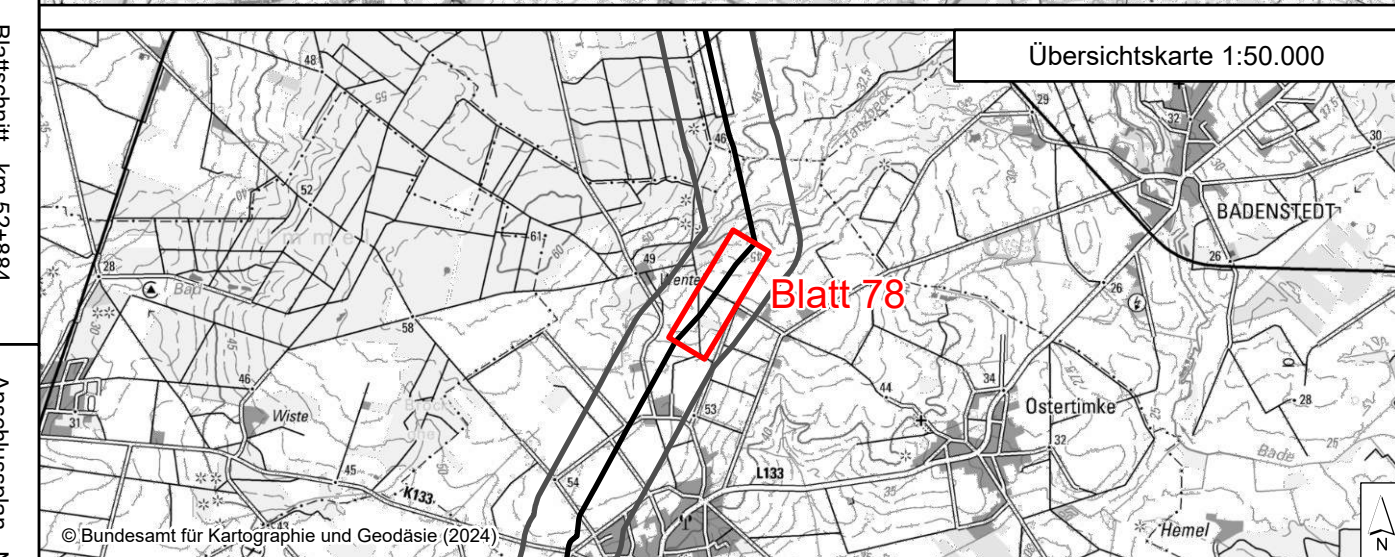
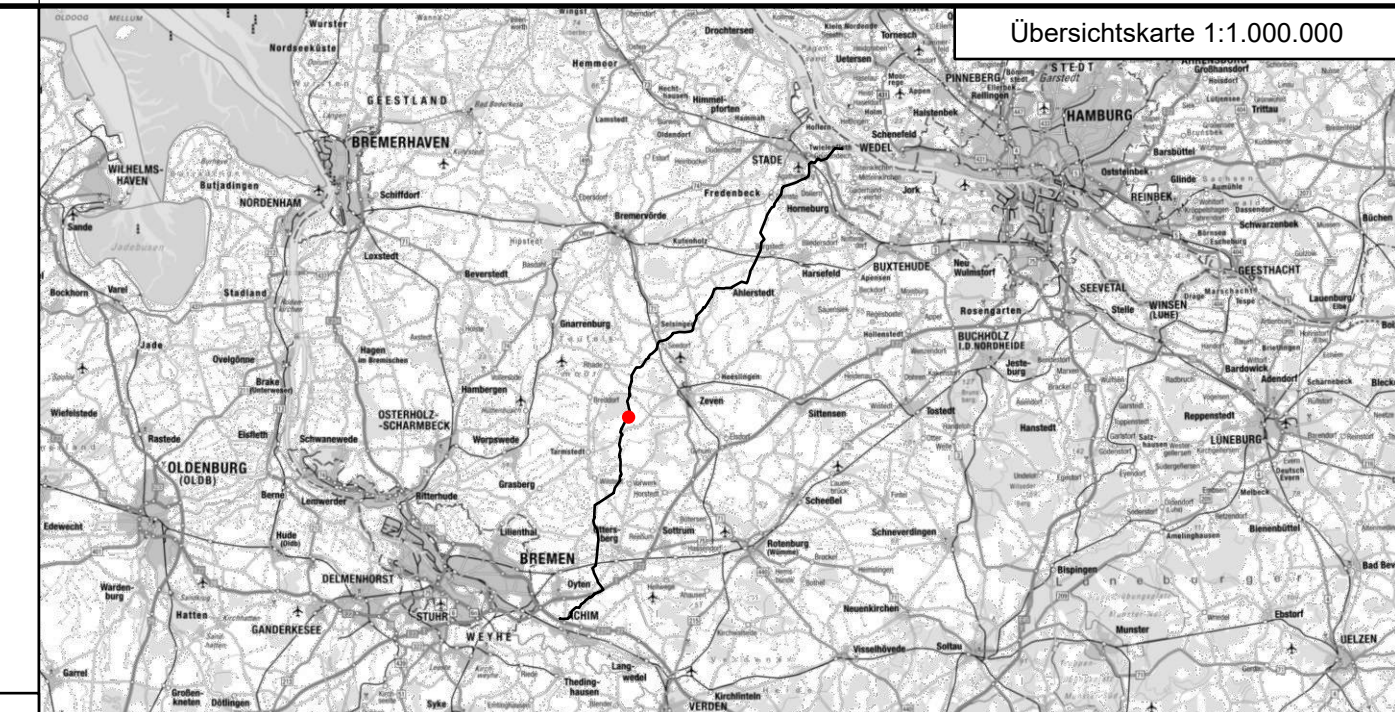
Betroffenes Flurstück



-
- Das Diagramm zeigt einen Grundbuchsauftrag mit folgenden Feldern und Beschriftungen:
- Eigentümer Schlüsselnummer / Eigentümer ID:** Zeigt auf die ersten beiden Spalten (001 und A).
 - vorübergehende Inanspruchnahme:** Zeigt auf das Feld mit der Fläche 567 m².
 - beanspruchte Schutzstreifenfläche:** Zeigt auf das Feld mit der Fläche 25 m².
 - Laufende Nummer Grunderwerbsverzeichnis:** Zeigt auf die Spalte mit der Nummer 001.

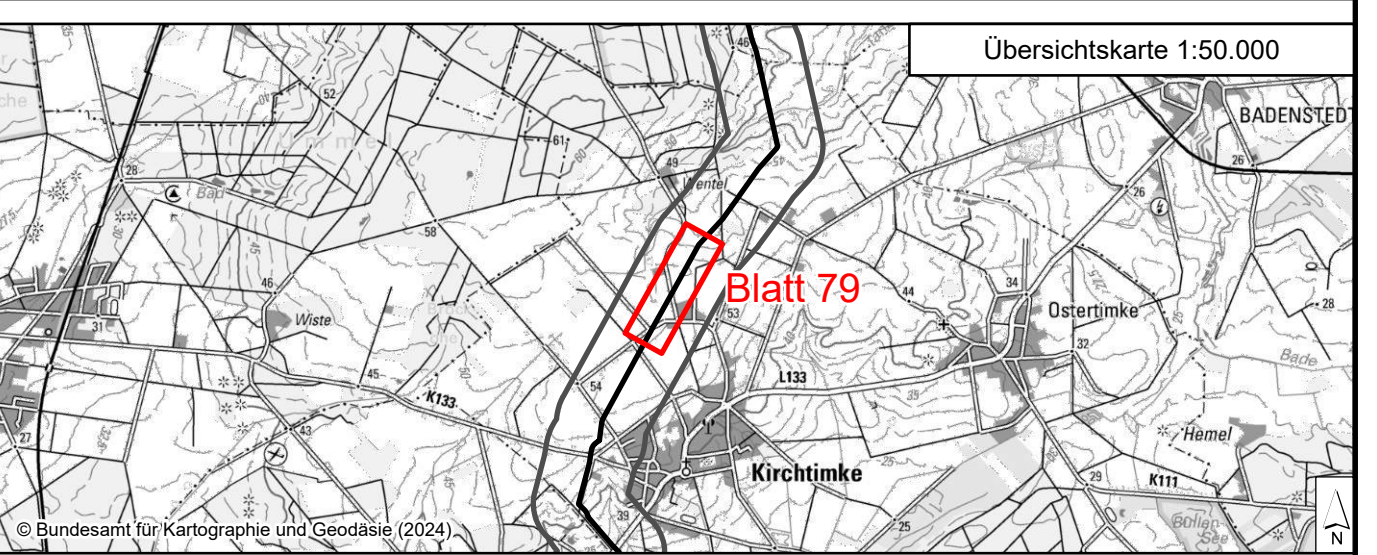
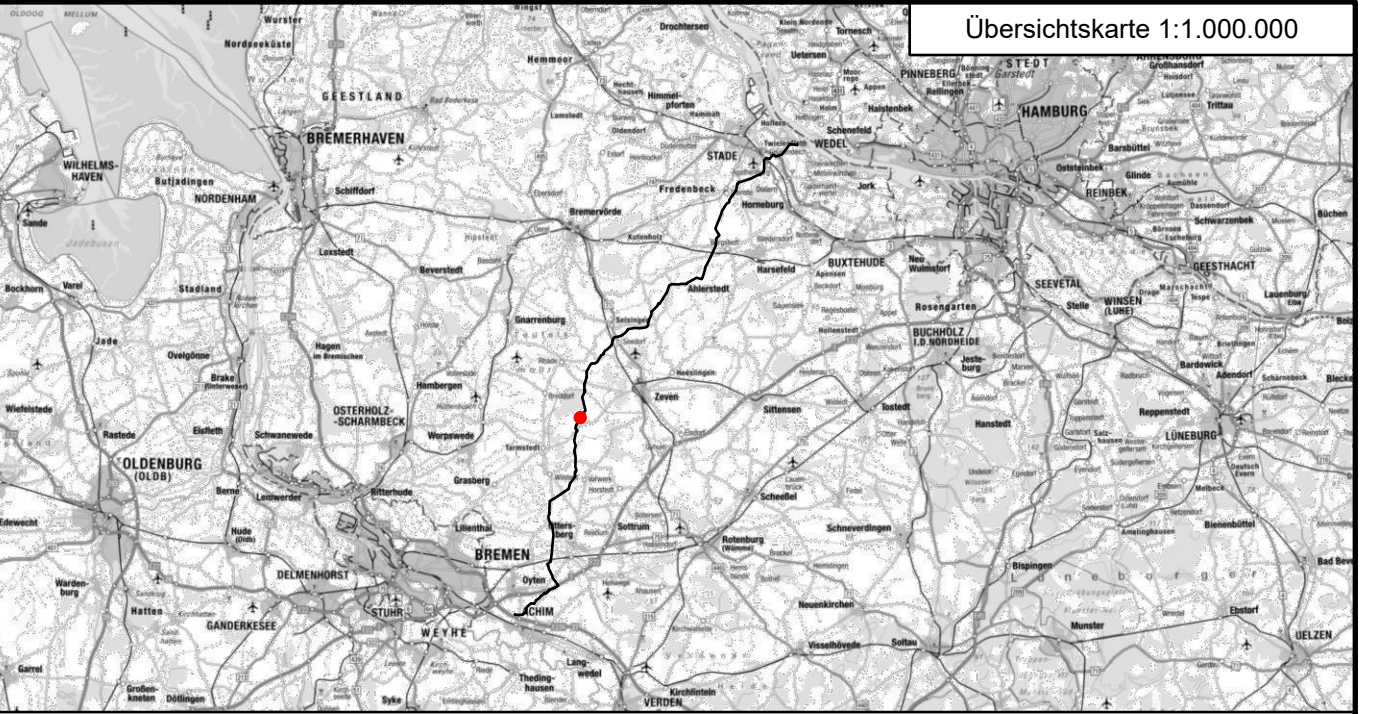
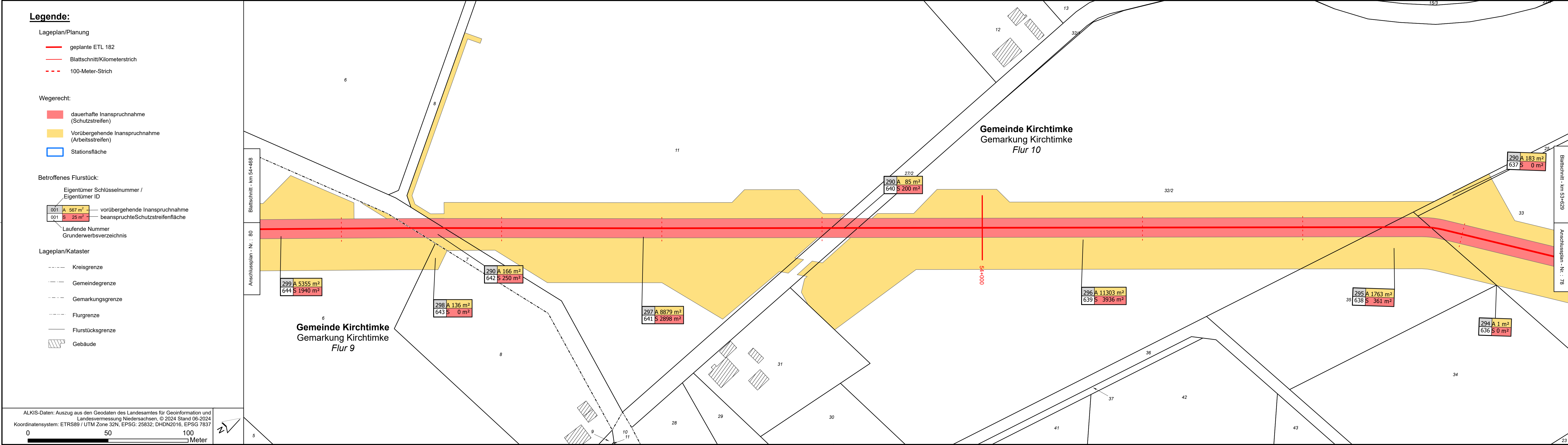
Lageplan/Kataster



- | | |
|---|------------------|
|  | Kreisgrenze |
|  | Gemeindegrenze |
|  | Gemarkungsgrenze |
|  | Flurgrenze |
|  | Flurstücksgrenze |
|  | Gebäude |

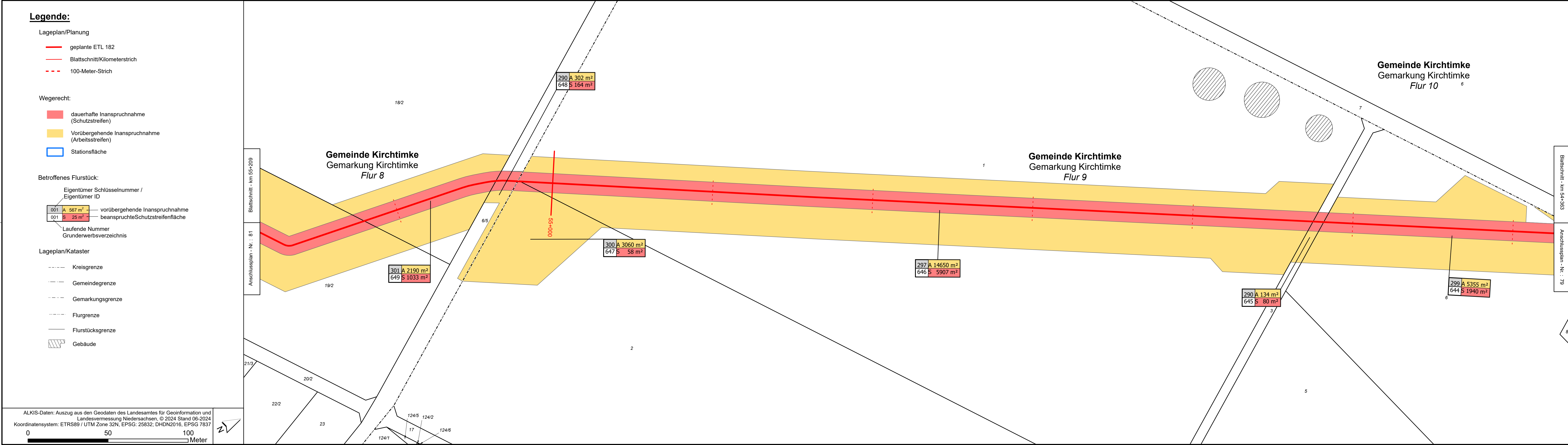
ALKIS-Daten: Auszug aus den Geodaten des Landesamtes für Geoinformation und
Landesvermessung Niedersachsen, © 2024 Stand 06-2024
Koordinatensystem: ETRS89 / UTM Zone 32N, EPSG: 25832; DHDN2016, EPSG 7831



02	Ausgabe zur Prüfung und Freigabe			19.12.2024	DohM	KaiJ
01	Ausgabe zur Prüfung und Freigabe			04.11.2024	AbeB	KaiJ
00	Ausgabe zur Prüfung und Freigabe			12.09.2024	AbeB	KaiJ
Ind.	Änderung			Datum	Gezeichnet	Geprüft
Bearb.	Name	Name	Kontraktorfirma:		Kontraktorbeneennung:	
Gepr.		DohM			Kontraktor-Dokumentennummer: 13558-ILF-182-GEN-WR-DWG-01599	
Norm		KaiJ				
Baujahr:	Medium/Rohrkl:	DN/PN	Leitungs-Nr.:			
	Gas	1400/84	182			
Datum:	19.12.2024	Engineering-Firma:	Gez.:	ILF/DohM	Gez.:	-
Original-Blattgröße	1189x297	Gepr.:	ILF/KaiJ	Gepr.:	-	
Maßstab:	1:1.000	ETL 182 Elbe Süd – Achim Rechtserwerbsplan				
Blatt:	78 von 140					
Dok - ID:		-	00182	ETL	000	000
					FB303	0



02		Ausgabe zur Prüfung und Freigabe			19.12.2024		DohM		KaiJ				
01		Ausgabe zur Prüfung und Freigabe			04.11.2024		AbeB		KaiJ				
00		Ausgabe zur Prüfung und Freigabe			12.09.2024		AbeB		KaiJ				
Ind.		Änderung			Datum		Gezeichnet		Geprüft				
Name		Name		<div>Kontraktorfirma:</div> <div></div>		Kontraktorbeneennung:							
Bearb.		DohM				<div>Kontraktor-Dokumentenummer:</div> <div>13558-ILF-182-GEN-WR-DWG-01599</div>							
Gepr.		KaiJ											
Norm													
Baujahr:		Medium/Rohrkl.:		DN/PN		Leitungs-Nr.:							
		Gas		1400/84		182							
Datum: 19.12.2024		Engineering-Firma:			Gez.:		<div></div> <div><small>Gasnetze Deutschland® Transport Services GmbH Postbus 127 / 30655 Hannover – Telefon 0511/849007-0</small></div>						
Original-Blattgröße 1189x297		Gez.: ILF/DohM			-								
		Gepr.: ILF/KaiJ			Gepr.:		-						
Maßstab: 1:1.000		<div>ETL 182 Elbe Süd – Achim</div> <div>Rechtserwerbsplan</div>											
Blatt: 79 von 140													
Dok - ID:				-		00182		ETL		000	000	FB303	0



Übersichtskarte 1:1.000.000

Übersichtskarte 1:50.000

Blatt 80

© Bundesamt für Kartographie und Geodäsie (2024)

02	Ausgabe zur Prüfung und Freigabe	19.12.2024	DohM	KaiJ
01	Ausgabe zur Prüfung und Freigabe	04.11.2024	AbeB	KaiJ
00	Ausgabe zur Prüfung und Freigabe	12.09.2024	AbeB	KaiJ

Ind.	Name	Name	Änderung	Datum	Gezeichnet	Geprüft
Bearb.	KaiJ	DohM				
Gepr.	KaiJ					
Norm						

8

Baujahr:	Medium/Rohrkl.: Gas	DN/PN 1400/84	Leitungs-Nr.: 182	
----------	---------------------	---------------	-------------------	--

Datum: 19.12.2024	Engineering-Firma: ILF/DohM	Gez.: -	
Original-Blattgröße 1189x297	Gepr.: ILF/KaiJ	Gepr.: -	

Maßstab: 1:1.000

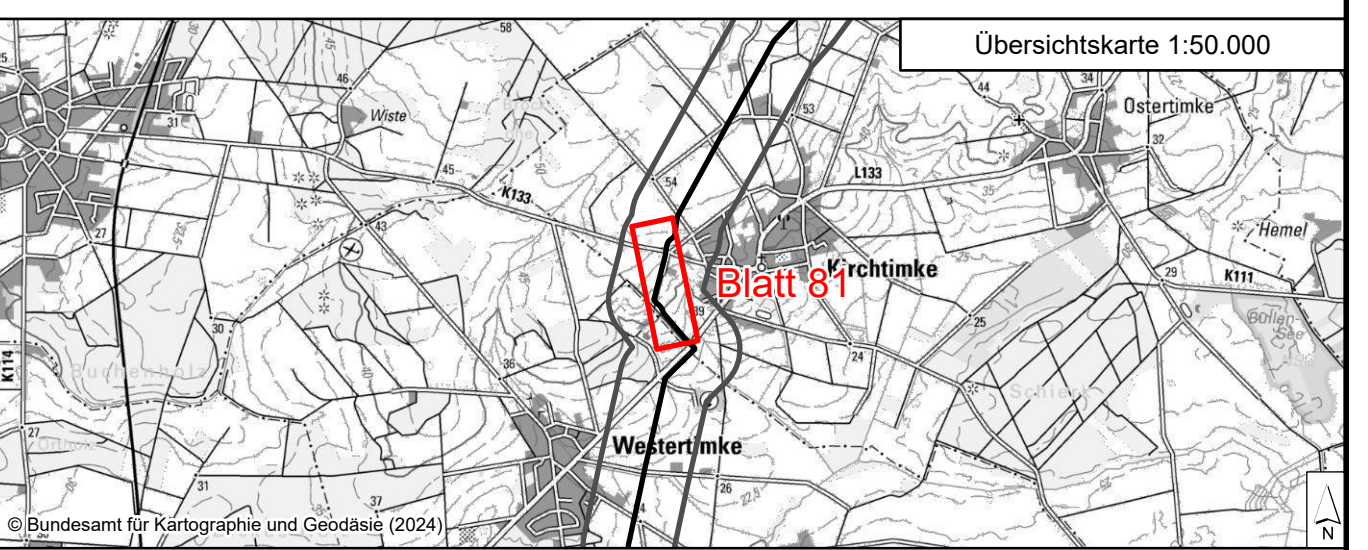
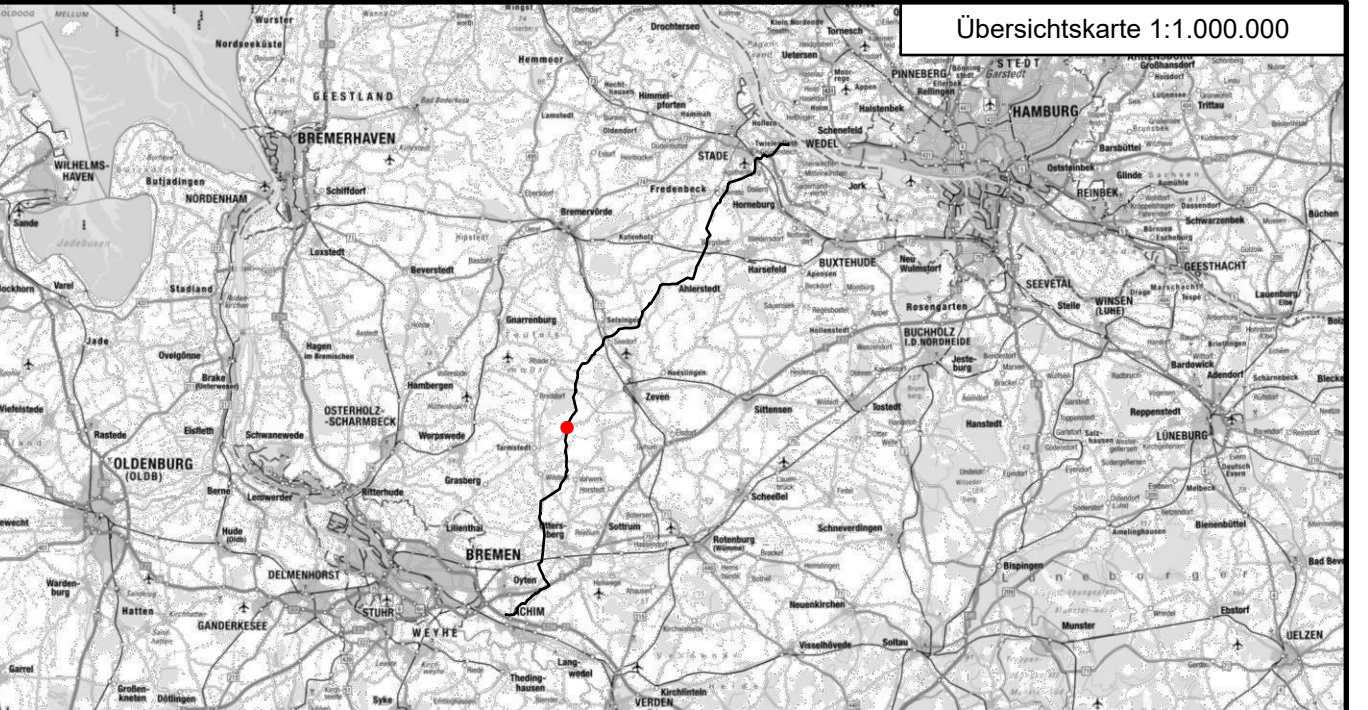
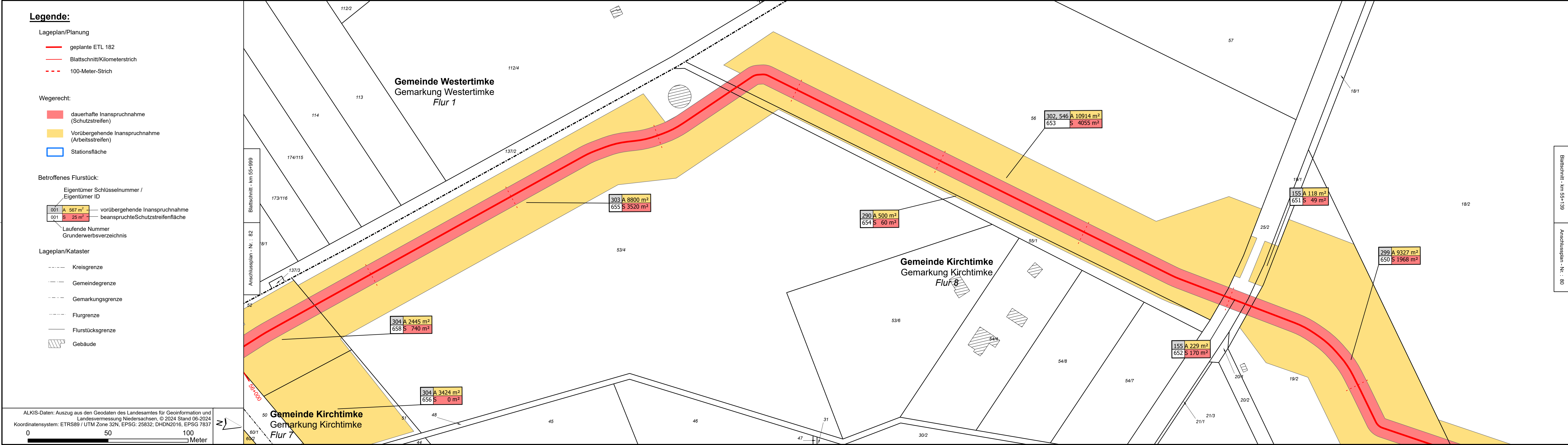
Blatt: 80 von 140



Dok - ID: - 00182 ETL 000 000 FB303 0

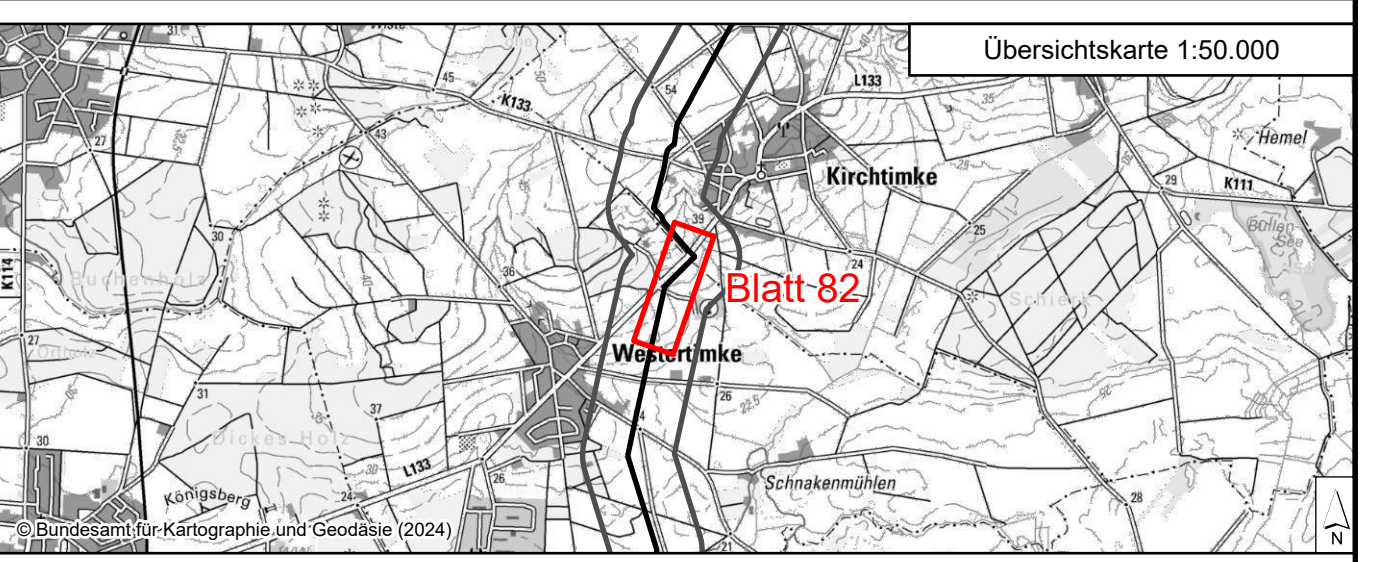
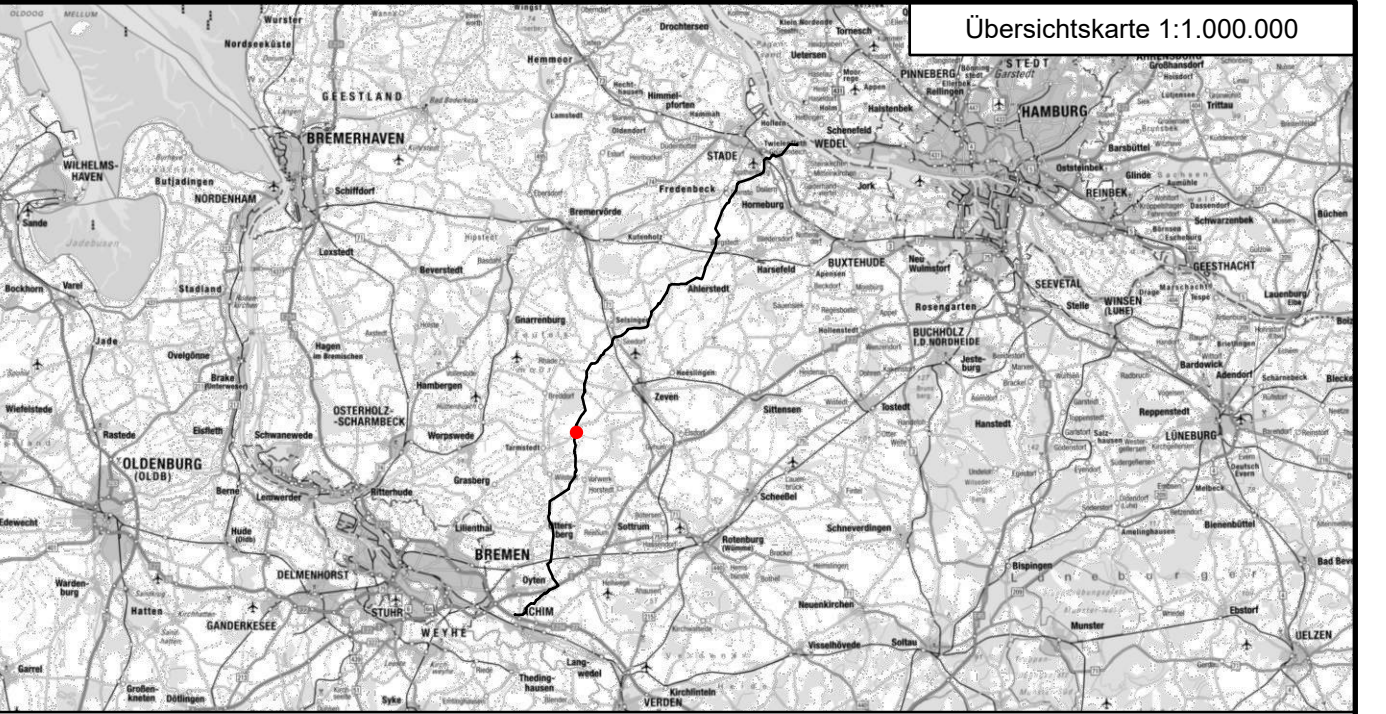
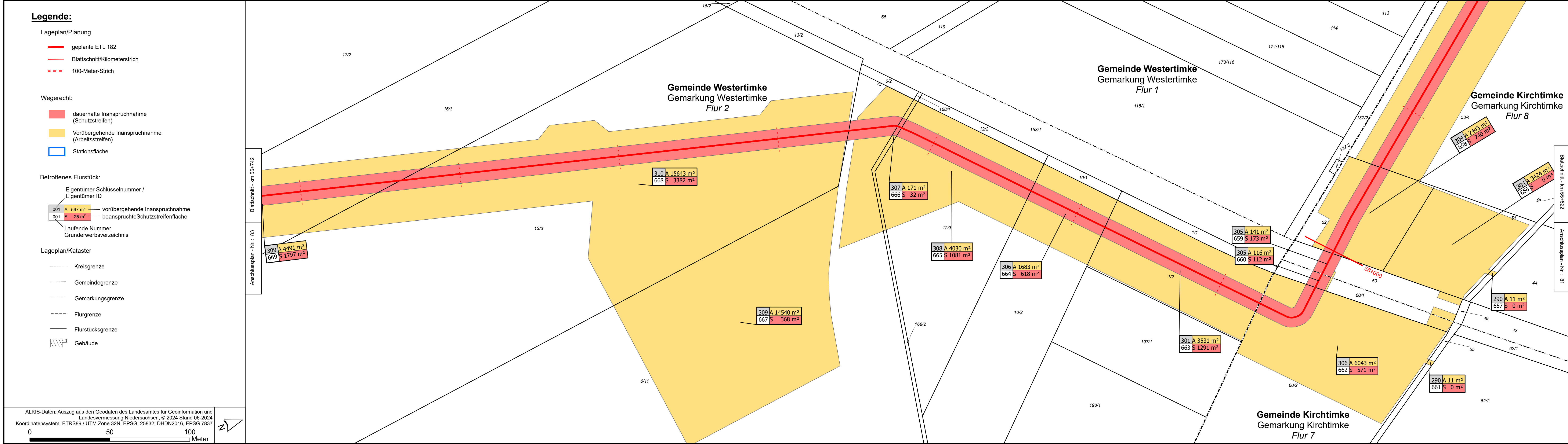
ETL 182 Elbe Süd – Achim



Rechtserwerbsplan

gasum
crossing borders in energy
Gastelle Gasstation & Transport Services GmbH
Postbus 12 / 30655 Hannover – Telefon 0511/849007-0



02	Ausgabe zur Prüfung und Freigabe				19.12.2024	DohM		KaiJ							
01	Ausgabe zur Prüfung und Freigabe				04.11.2024	AbeB		KaiJ							
00	Ausgabe zur Prüfung und Freigabe				12.09.2024	AbeB		KaiJ							
Ind.	Änderung				Datum	Gezeichnet		Geprüft							
Name		Name		<div>Kontraktorfirma:</div> <div></div>		Kontraktorbeneennung:									
Bearb.	DohM														
Gepr.	KaiJ														
Norm															
Baujahr:		Medium/Rohrkl.: DN/PN		Leitungs-Nr.:		Kontraktor-Dokumentenummer: 13558-ILF-182-GEN-WR-DWG-01599									
		Gas 1400/84		182											
Datum: 19.12.2024		Engineering-Firma:		Gez.: -		<div></div> <div>crossing borders in energy</div> <div><small>Quelle: Gasnetzland Transport Services GmbH Postbus 1 / 30855 Hannover - Telefon 0511/84907-0</small></div>									
Original-Blattgröße 1189x297		Gepr.: ILF/KaiJ		Gepr.: -											
Maßstab: 1:1.000		ETL 182 Elbe Süd – Achim Rechtserwerbsplan													
Blatt: 81 von 140															
Dok - ID:				00182		ETL		000		000		FB303		0	






02		Ausgabe zur Prüfung und Freigabe			19.12.2024		DohM		KaiJ						
01		Ausgabe zur Prüfung und Freigabe			04.11.2024		AbeB		KaiJ						
00		Ausgabe zur Prüfung und Freigabe			12.09.2024		AbeB		KaiJ						
Ind.		Änderung			Datum		Gezeichnet		Geprüft						
Name		Name		<div>Kontraktorfirma:</div> <div></div>		Kontraktorbenennung:									
Bearb.		DohM				<div>Kontraktor-Dokumentenummer:</div> <div>13558-ILF-182-GEN-WR-DWG-01599</div>									
Gepr.		KaiJ													
Norm															
Baujahr:		Medium/Rohrkl.: Gas		DN/PN 1400/84	Leitungs-Nr.: 182		<div></div> <div>crossing borders in energy</div> <div><small>Gasunie Deutschland Transport Services GmbH Postbus 10000 Hannover - Telefon 0511/49007-0</small></div>								
Datum: 19.12.2024		Engineering-Firma: Gez.: ILF/DohM			Gez.: -										
Original-Blattgröße 1189x297		Gepr.: ILF/KaiJ			Gepr.: -										
Maßstab: 1:1.000		ETL 182 Elbe Süd – Achim Rechtserwerbsplan													
Blatt: 82 von 140															
Dok - ID:				00182		ETL		000		000		FB303		0	

Legende

Lageplan/Planung

- geplante ETL 182
— Blattschnitt/Kilometerstrich
- - - 100-Meter-Strich


Wegerecht

-  dauerhafte Inanspruchnahme (Schutzstreifen)
-  Vorübergehende Inanspruchnahme (Arbeitsstreifen)
-  Stationsfläche

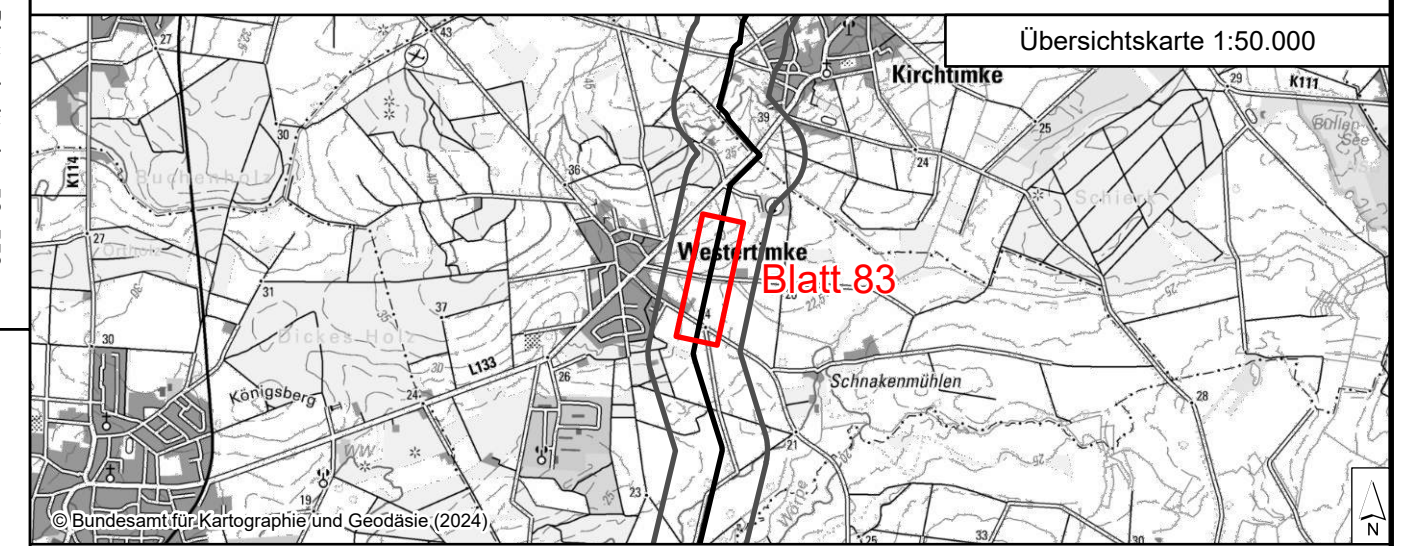
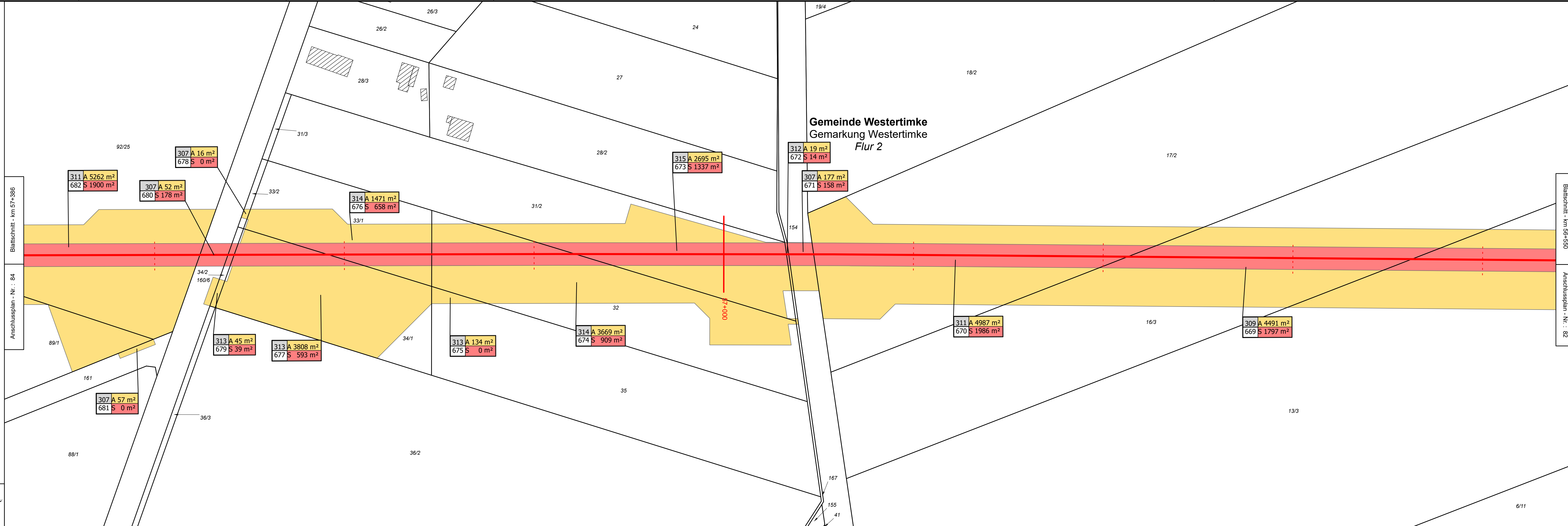
Betroffenes Flurstück



- Eigentümer Schlüsselnummer /
Eigentümer ID
- | | | | |
|-----|---|--------------------|-----------------------------------|
| 001 | A | 567 m ² | vorübergehende Inanspruchnahme |
| 001 | S | 25 m ² | beanspruchte Schutzstreifenfläche |
- Laufende Nummer
Grunderwerbsverzeichnis

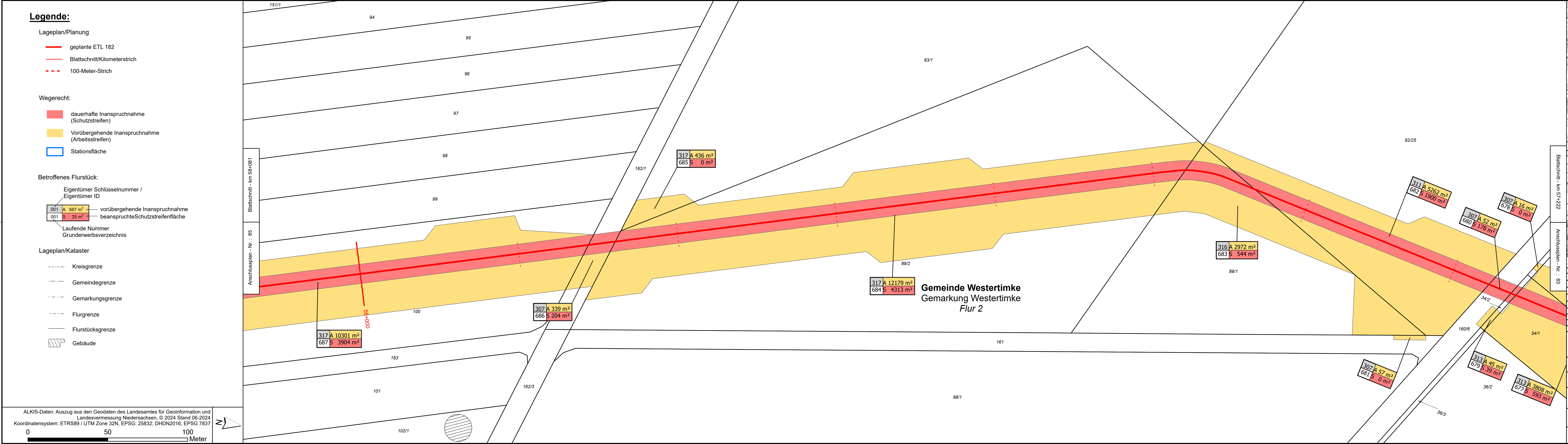
Lageplan/Kataster

- | | |
|---|------------------|
| ----- | Kreisgrenze |
| - . - . - . | Gemeindegrenze |
| .. - . - . | Gemarkungsgrenze |
| ... - ... - ... | Flurgrenze |
| ————— | Flurstücksgrenze |
|  | Gebäude |

ALKIS-Daten: Auszug aus den Geodaten des Landesamtes für Geoinformation und
Landesvermessung Niedersachsen, © 2024 Stand 06-2024
Koordinatensystem: ETRS89 / UTM Zone 32N, EPSG: 25832; DHDN2016, EPSG 7831



02		Ausgabe zur Prüfung und Freigabe			19.12.2024		DohM		KaJl
01		Ausgabe zur Prüfung und Freigabe			04.11.2024		AbeB		KaJl
00		Ausgabe zur Prüfung und Freigabe			12.09.2024		AbeB		KaJl
Ind.		Änderung			Datum		Gezeichnet		Geprüft
		Name	Name	<div>Kontraktorfirma:</div> <div></div>		Kontraktorenbenennung:			
Bearb.		DohM							
Gepr.		KaJl				Kontraktor-Dokumentennummer: 13558-ILF-182-GEN-WR-DWG-01599			
Norm									
Bauhjahr:		Medium/Rohrkl.:	DN/PN	Leitungs-Nr.:					
		Gas	1400/84	182					
Datum: 19.12.2024		Engineering-Firma:			<div></div> <div>crossing borders in energy</div> <div><small>Gaslinie Deutschland Transport Services GmbH Postbuslinie / 30520 Hannover - Telefon: 0511/64301-0</small></div>				
Original-Blattgröße 1189x297		Gez.: ILF/DohM		Gez.: -					
		Gepr.: ILF/KaJl		Gepr.: -					
Maßstab: 1:1.000		ETL 182 Elbe Süd – Achim Rechtserwerbsplan							
Blatt: 83 von 140									
Dok - ID:			-	00182	ETL	000	000	FB303	0



Übersichtskarte 1:1.000.000

Übersichtskarte 1:50.000

Blatt: 84

02	Ausgabe zur Prüfung und Freigabe	19.12.2024	DohM	KaiJ
01	Ausgabe zur Prüfung und Freigabe	04.11.2024	AbeB	KaiJ
00	Ausgabe zur Prüfung und Freigabe	12.09.2024	AbeB	KaiJ

Ind.	Name	Name	Kontraktorfirma:	Datum	Gezeichnet	Geprüft
Bearb.		DohM	ILF CONSULTING ENGINEERS	19.12.2024	-	-
Gepr.		KaiJ				
Norm						

Baujahr:	Medium/Rohrkl.: Gas	DN/PN 1400/84	Leitungs-Nr.: 182
----------	---------------------	---------------	-------------------

Datum:	19.12.2024	Engineering-Firma: ILF/DohM	Gez.: -
Original-Blattgröße:	1189x297	Gepr.: ILF/KaiJ	Gez.: -

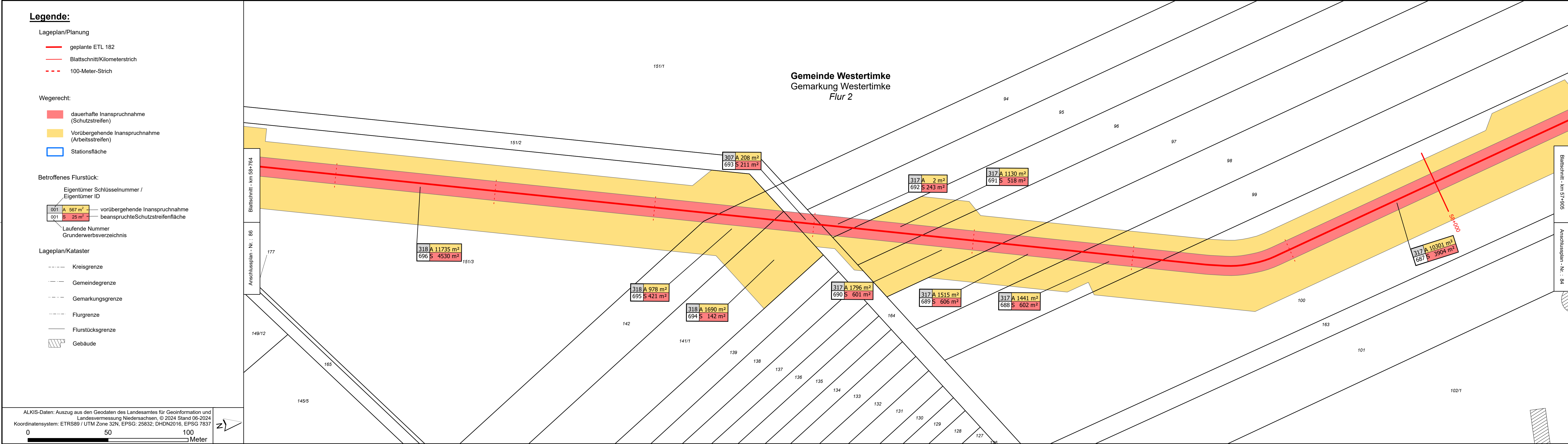
Maßstab: 1:1.000

Blatt: 84 von 140

ETL 182 Elbe Süd – Achim

Rechtserwerbsplan

Dok - ID:	-	00182	ETL	000	000	FB303	0
-----------	---	-------	-----	-----	-----	-------	---



Übersichtskarte 1:1.000.000

Übersichtskarte 1:50.000

Blatt 85

© Bundesamt für Kartographie und Geodäsie (2024)

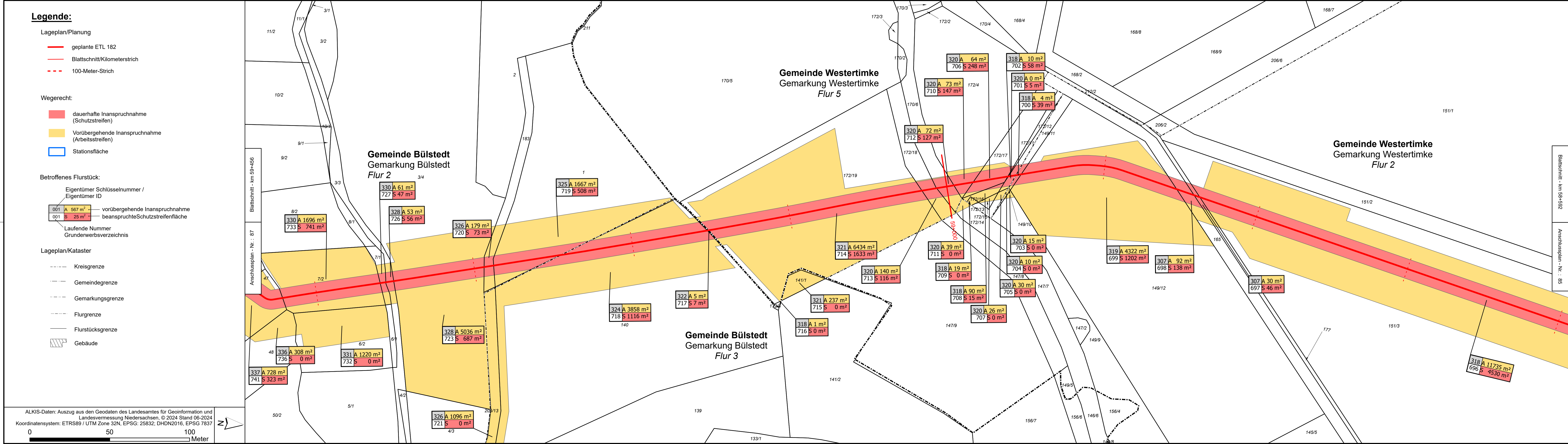
02	Ausgabe zur Prüfung und Freigabe	19.12.2024	DohM	KaiJ
01	Ausgabe zur Prüfung und Freigabe	04.11.2024	AbeB	KaiJ
00	Ausgabe zur Prüfung und Freigabe	12.09.2024	AbeB	KaiJ

Ind.	Name	Name	Kontraktorfirma:	Datum	Gezeichnet	Geprüft
Bearb.		DohM	ILF CONSULTING ENGINEERS	Kontraktorbeneennung:		
Gepr.	KaiJ			Kontraktor-Dokumentenummer:		
Norm				13558-ILF-182-GEN-WR-DWG-01599		

Baujahr:	Medium/Rohrkl.: Gas	DN/PN 1400/84	Leitungs-Nr.: 182	gas mte crossing borders in energy <small>Gesamte Gasnetze in Deutschland Postanschrift: 30655 Hannover - Telefon 0511/849007-0</small>
Datum: 19.12.2024	Engineering-Firma: ILF/DohM	Gez.: -		
Original-Blattgröße 1189x297	Gepr.: ILF/KaiJ	Gepr.: -		

Maßstab: 1:1.000	ETL 182 Elbe Süd – Achim					
Blatt: 85 von 140	Rechtserwerbsplan					

Dok - ID:	-	00182	ETL	000	000	FB303	0
-----------	---	-------	-----	-----	-----	-------	---



Übersichtskarte 1:1.000.000

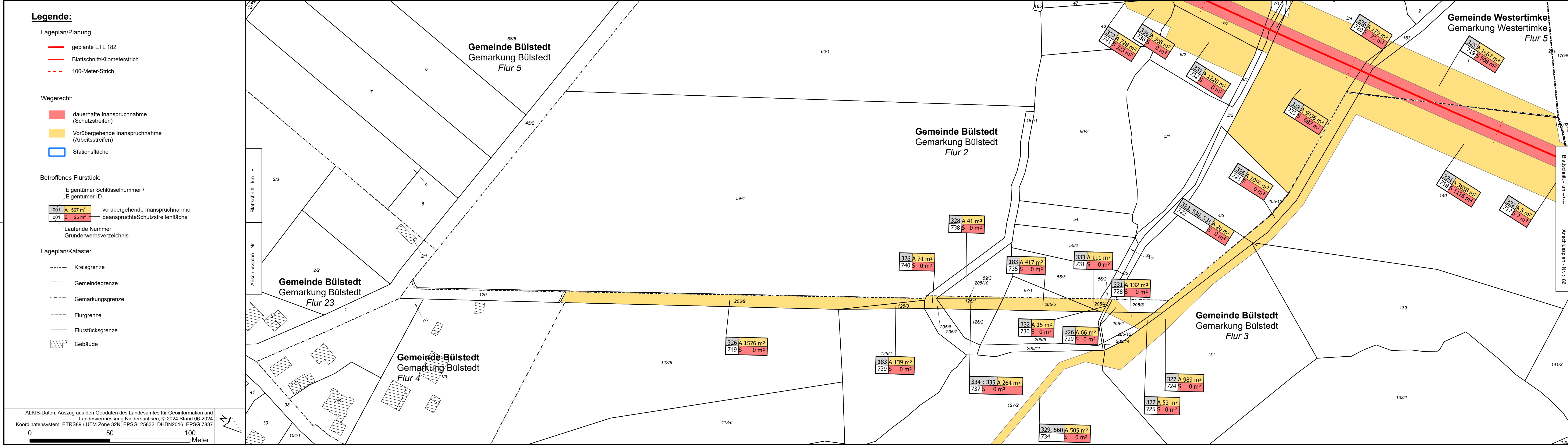
Übersichtskarte 1:50.000

Blattschnitt - km 58+592

Anschlussplan - Nr.: 85

02	Ausgabe zur Prüfung und Freigabe	19.12.2024	DohM	KaiJ
01	Ausgabe zur Prüfung und Freigabe	04.11.2024	AbeB	KaiJ
00	Ausgabe zur Prüfung und Freigabe	12.09.2024	AbeB	KaiJ
Ind.	Änderung	Datum	Gezeichnet	Geprüft
Name	Name	Kontraktorfirma:	Kontraktorenbenennung:	
Bearb.	DohM	ILF CONSULTING ENGINEERS	Kontraktor-Dokumentenummer: 13558-ILF-182-GEN-WR-DWG-01599	
Gepr.	KaiJ			
Norm				
Baujahr:	Medium/Rohrkl.: Gas	DN/PN 1400/84	Leitungs-Nr.: 182	
Datum:	Engineering-Firma: Gez.: ILF/DohM	Gez.: -		
Original- Blattgröße	1189x297	Gepr.: ILF/KaiJ	Gepr.: -	
Maßstab:	1:1.000	ETL 182 Elbe Süd – Achim Rechtserwerbsplan		
Blatt:	86 von 140			
Dok - ID:	-	00182	ETL	000 000 FB303 0

gasnet
crossing borders in energy
Quelle: Gasdaten® Transport Services GmbH
Postbus 7 / 30655 Hannover - Telefon 0511/849007-0



Übersichtskarte 1:1.000.000

Übersichtskarte 1:50.000

Blatt 86a




02	Ausgabe zur Prüfung und Freigabe	19.12.2024	DohM	KaiJ			
01	Ausgabe zur Prüfung und Freigabe	04.11.2024	AbeB	KaiJ			
00	Ausgabe zur Prüfung und Freigabe	12.09.2024	AbeB	KaiJ			
Ind.	Name	Änderung	Datum	Gezeichnet	Geprüft		
Bearb.	Name	Kontraktorfirma:	Kontraktorenbenennung:				
Gepr.	DohM	ILF CONSULTING ENGINEERS	Kontraktor-Dokumentenummer:				
Norm	KaiJ		13558-ILF-182-GEN-WR-DWG-01599				
Baujahr:	Medium/Rohrkl.: Gas	DN/PN 1400/84	Leitungs-Nr.: 182				
Datum:	19.12.2024	Engineering-Firma: Gez.: ILF/DohM	Gez.: -	gas-mie crossing borders in energy Quelle: Gasdaten® Transit-Service GmbH Poststraße 7, 30855 Hannover - Telefon 0511/44907-0			
Original-Blattgröße	1189x297	Gepr.: ILF/KaiJ	Gepr.: -				
Maßstab:	1:1.000	ETL 182 Elbe Süd – Achim Rechtserwerbsplan					
Blatt:	86a von 140						
Dok - ID:	-	00182	ETL	000	000	FB303	0

Legende

Lageplan/Planung

- geplante ETL 182
— Blattschnitt/Kilometerstrich
- - - 100-Meter-Strich







Wegerecht

-  dauerhafte Inanspruchnahme (Schutzstreifen)
-  Vorübergehende Inanspruchnahme (Arbeitsstreifen)
-  Stationsfläche

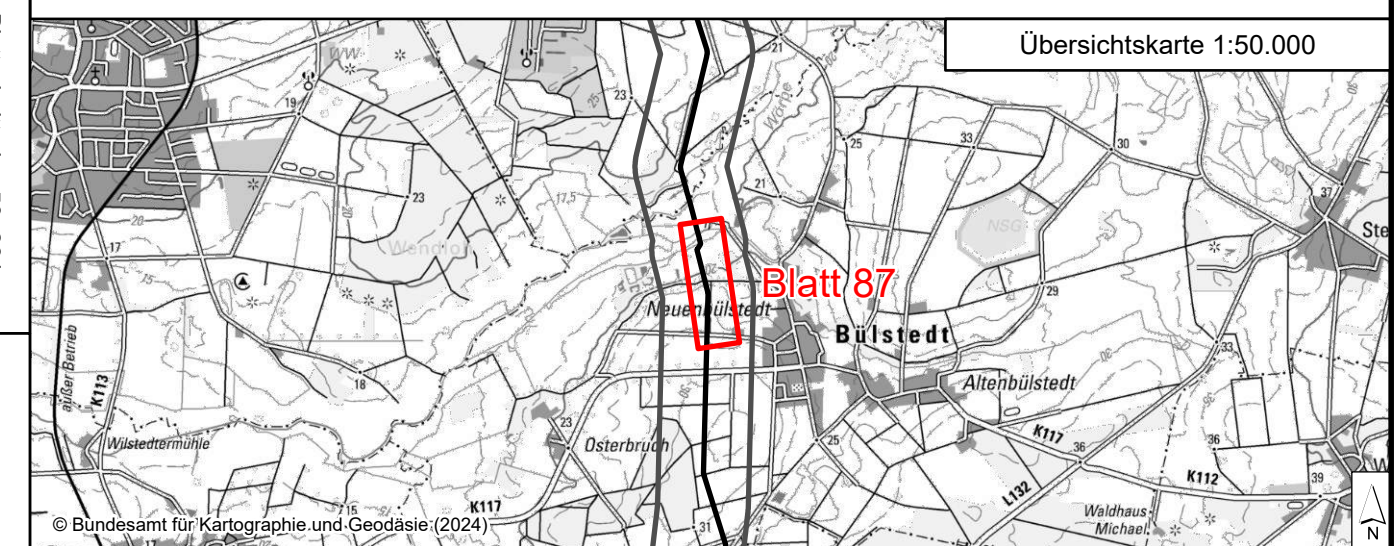
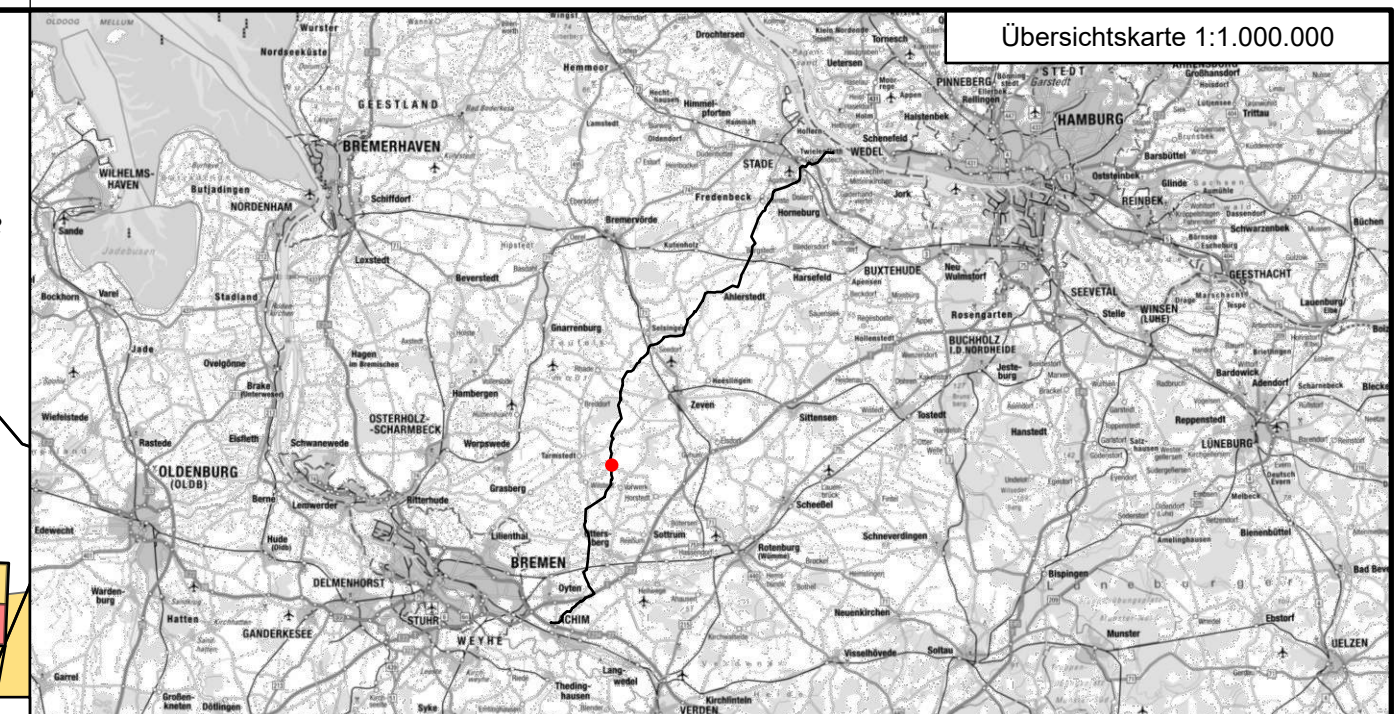
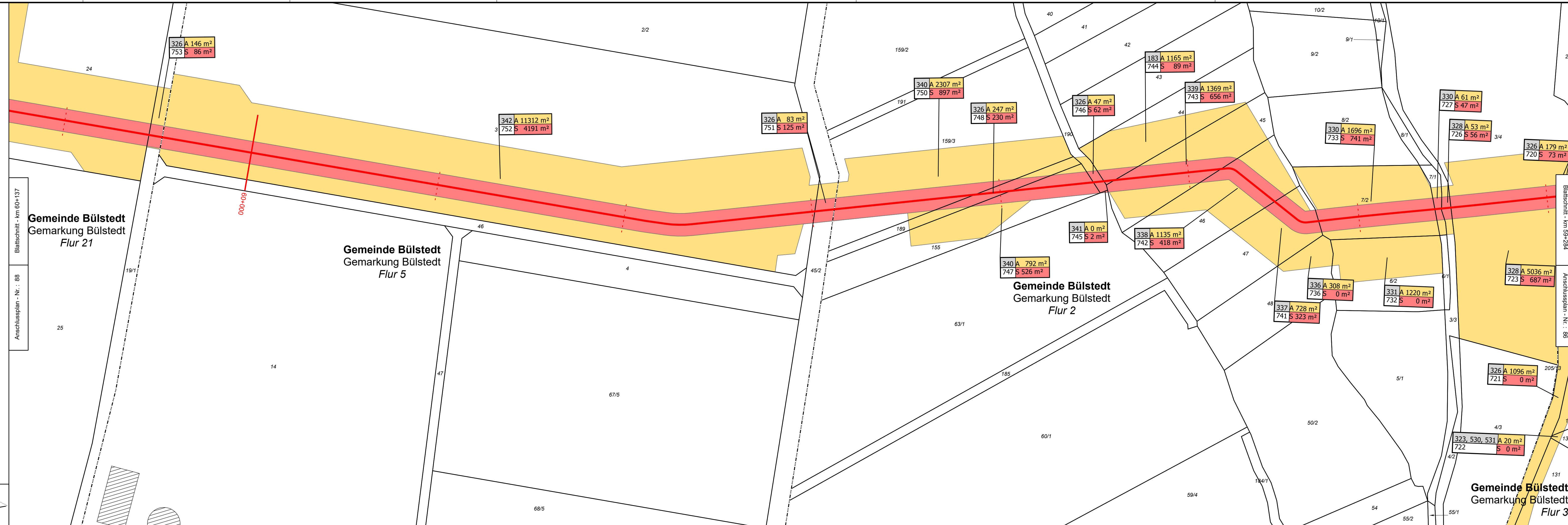
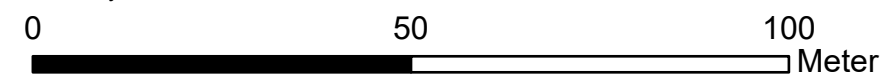
Betroffenes Flurstück




- Eigentümer Schlüsselnummer /
Eigentümer ID
- | | | |
|-----|----------------------|-----------------------------------|
| 001 | A 567 m ² | vorübergehende Inanspruchnahme |
| 001 | S 25 m ² | beanspruchte Schutzstreifenfläche |
- Laufende Nummer
Grunderwerbsverzeichnis

Lageplan/Kataster

- | | |
|---|------------------|
|  | Kreisgrenze |
|  | Gemeindegrenze |
|  | Gemarkungsgrenze |
|  | Flurgrenze |
|  | Flurstücksgrenze |
|  | Gebäude |

ALKIS-Daten: Auszug aus den Geodaten des Landesamtes für Geoinformation und
Landesvermessung Niedersachsen, © 2024 Stand 06-2024
Koordinatensystem: ETRS89 / UTM Zone 32N, EPSG: 25832; DHDN2016, EPSG 7837



02		Ausgabe zur Prüfung und Freigabe			19.12.2024		DohM		KaJ
01		Ausgabe zur Prüfung und Freigabe			04.11.2024		AbeB		KaJ
00		Ausgabe zur Prüfung und Freigabe			12.09.2024		AbeB		KaJ
Ind.		Änderung			Datum		Gezeichnet		Geprüft
	Name	Name	<div>Kontraktorfirma:</div> <div></div>		<div>Kontraktorbennennung:</div> <div>Kontraktor-Dokumentennummer: 13558-ILF-182-GEN-WR-DWG-01599</div>				
Bearb.		DohM							
Gepr.		KaJ							
Norm									
Bauhjahr:		Medium/Rohrkl.:	DN/PN	Leitungs-Nr.:	<div></div> <div><small>Gesamte Deutschland-Transition Services GmbH Postbus 1700 / 30555 Hannover - Telefon 0511/843607-0</small></div>				
		Gas	1400/84	182					
Datum:	19.12.2024	Engineering-Firma:		Gez.:	<div></div> <div><small>Gesamte Deutschland-Transition Services GmbH Postbus 1700 / 30555 Hannover - Telefon 0511/843607-0</small></div>				
Original-Blattgröße	1189x297	Gez.: ILF/DohM		-					
		Gepr.: ILF/KaJ		-					
Maßstab: 1:1.000		<div>ETL 182 Elbe Süd – Achim</div> <div>Rechtserwerbsplan</div>							
Blatt: 87 von 140									
Dok - ID:		-	00182	ETL	000	000	FB303	0	

[illegible]

Lageplan/Planung

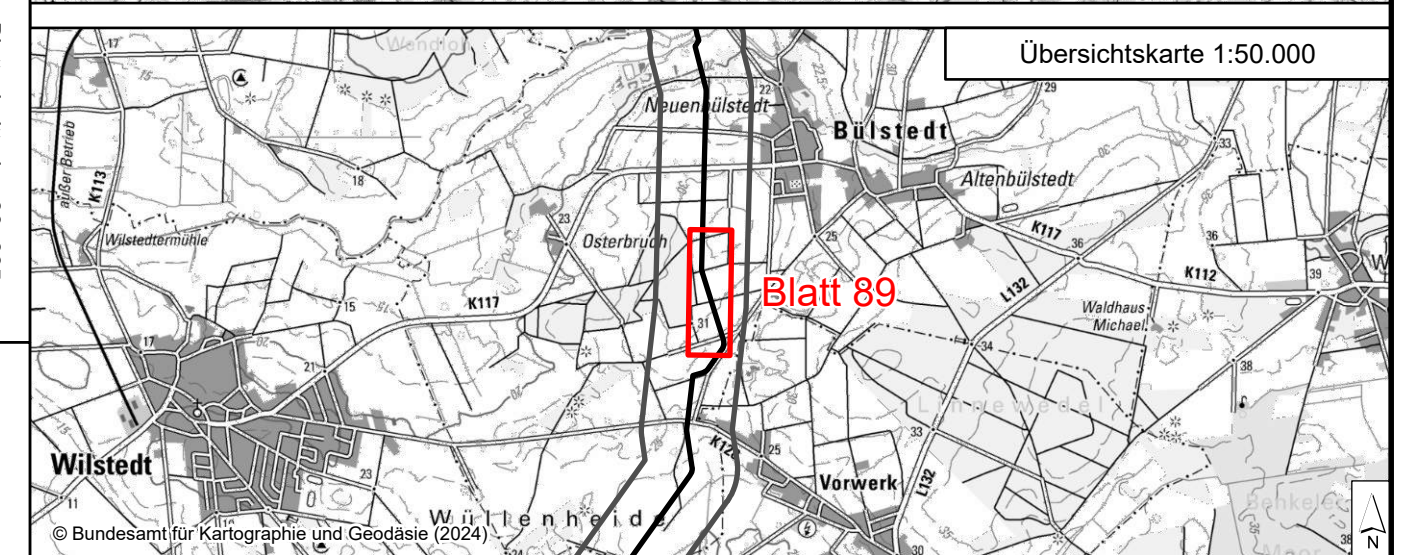
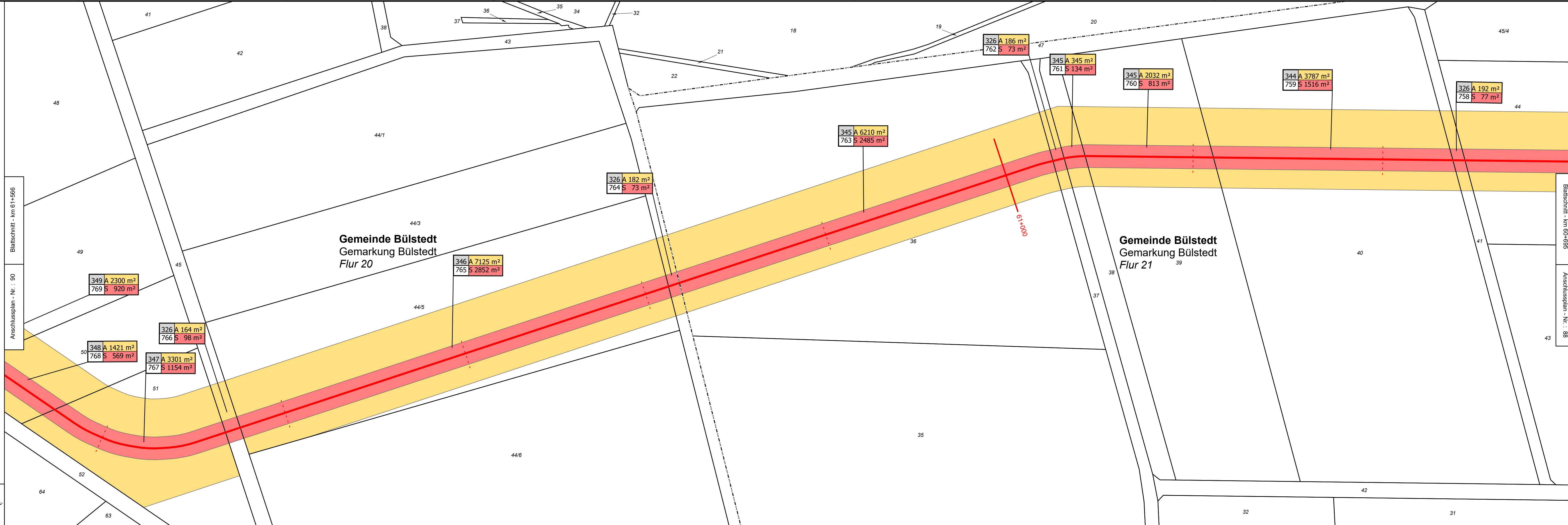
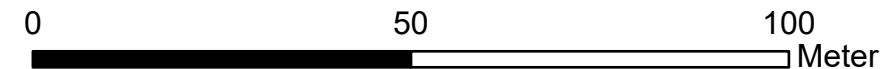
- ## Wegerecht



- Betroffenes Flurstück:

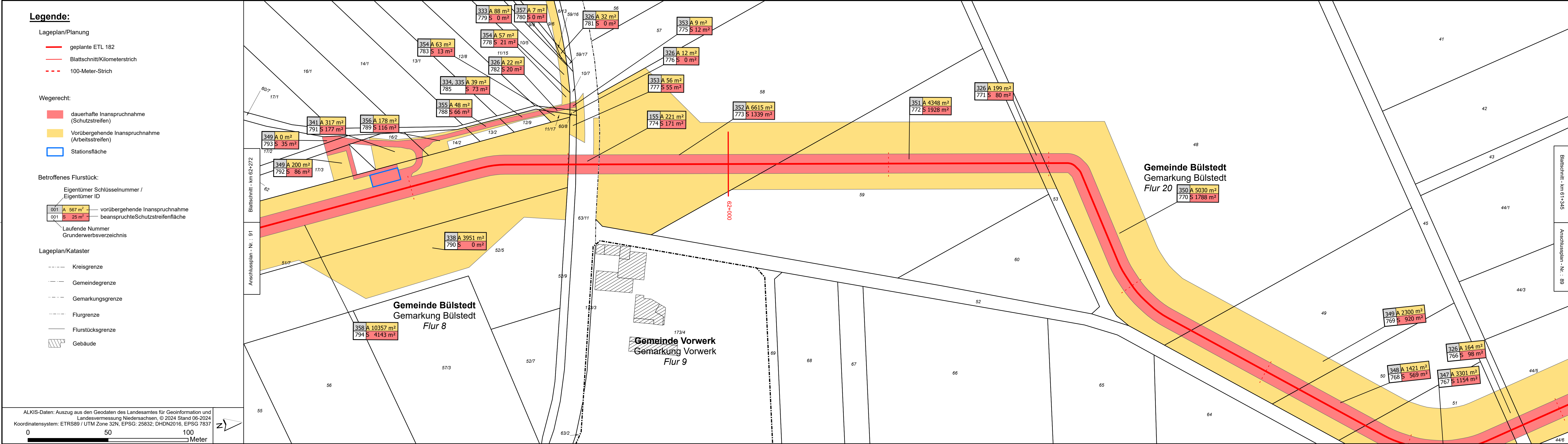
001	A	567 m ²	vorübergehende Inanspruchnahme
001	S	25 m ²	beanspruchte Schutzstreifenfläche

Lageplan/Kataster

- ALKIS-Daten: Auszug aus den Geodaten des Landesamtes für Geoinformation und
Landesvermessung Niedersachsen, © 2024 Stand 06-2024
Koordinatensystem: ETRS89 / UTM Zone 32N, EPSG: 25832; DHDN2016, EPSG 7832



02		Ausgabe zur Prüfung und Freigabe			19.12.2024		DohM		KaiJ						
01		Ausgabe zur Prüfung und Freigabe			04.11.2024		AbeB		KaiJ						
00		Ausgabe zur Prüfung und Freigabe			12.09.2024		AbeB		KaiJ						
Ind.		Änderung			Datum		Gezeichnet		Geprüft						
		Name		Name		Kontraktorbeneennung:									
Bearb.				DohM											
Gepr.				KaiJ											
Norm						Kontraktor-Dokumentennummer: 13558-ILF-182-GEN-WR-DWG-01599									
Bauhjahr:		Medium/Rohrkl.:		DN/PN		Leitungs-Nr.:		<div> crossing borders in energy <small>Gastlinie Deutschland-Transport Services GmbH Postbusstraße / 30655 Hannover-Teuteln 0511/640001-0</small></div>							
		Gas		1400/84		182									
Datum: 19.12.2024		Engineering-Firma:		Gez.:		<div> crossing borders in energy <small>Gastlinie Deutschland-Transport Services GmbH Postbusstraße / 30655 Hannover-Teuteln 0511/640001-0</small></div>									
Original-Blattgröße 1189x297		Gez.: ILF/DohM		-											
		Gepr.: ILF/KaiJ		Gepr.:											
Maßstab: 1:1.000		ETL 182 Elbe Süd – Achim Rechtserwerbsplan													
Blatt: 89 von 140															
Dok - ID:				00182		ETL		000		000		FB303		0	



Übersichtskarte 1:1.000.000

Übersichtskarte 1:50.000

Blattschnitt - km 61+345

Anschlussplan - Nr.: 89

02	Ausgabe zur Prüfung und Freigabe	19.12.2024	DohM	KaiJ
01	Ausgabe zur Prüfung und Freigabe	04.11.2024	AbeB	KaiJ
00	Ausgabe zur Prüfung und Freigabe	12.09.2024	AbeB	KaiJ

Ind.	Name	Name	Kontraktorfirma:	Datum	Gezeichnet	Geprüft
Bearb.		DohM	ILF CONSULTING ENGINEERS			
Gepr.		KaiJ				
Norm						

Kontraktorbearbeitung:

Kontraktor-Dokumentnummer: 13558-ILF-182-GEN-WR-DWG-01599

Baujahr: Medium/Rohrkl.: DN/PN Leitungs-Nr.: Gas 1400/84 182

Datum: 19.12.2024 Engineering-Firma: ILF/DohM Gez.: -

Original-Blattgröße 1189x297 Gepr.: ILF/KaiJ Gez.: -

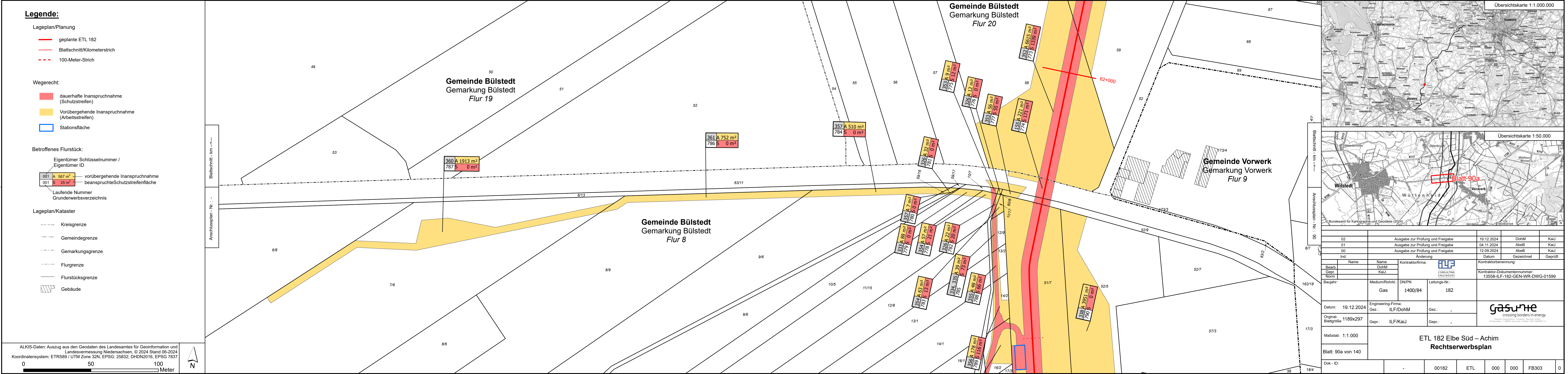
Maßstab: 1:1.000

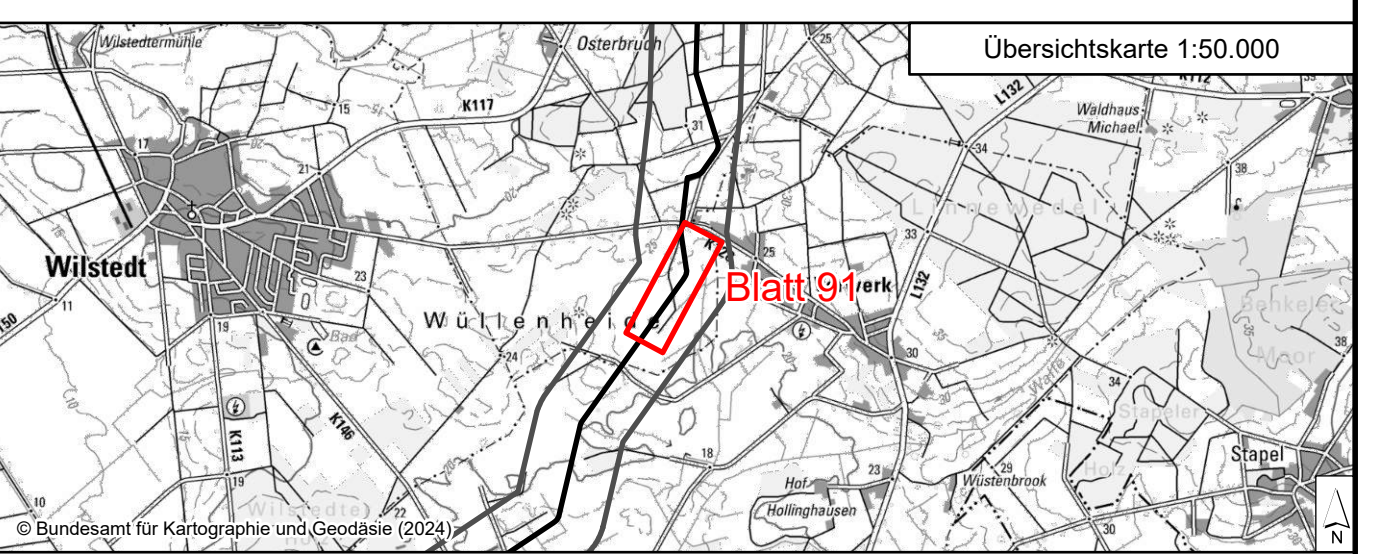
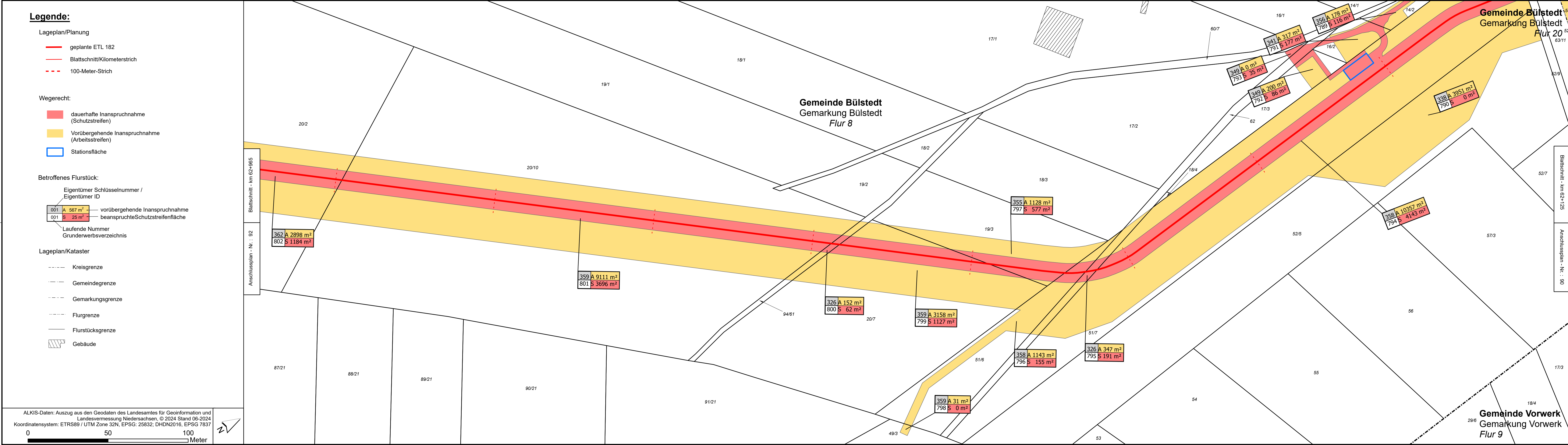
Blatt: 90 von 140



ETL 182 Elbe Süd – Achim

Rechtserwerbsplan

Dok - ID:	-	00182	ETL	000	000	FB303	0
-----------	---	-------	-----	-----	-----	-------	---










02		Ausgabe zur Prüfung und Freigabe			19.12.2024		DohM		KaiJ						
01		Ausgabe zur Prüfung und Freigabe			04.11.2024		AbeB		KaiJ						
00		Ausgabe zur Prüfung und Freigabe			12.09.2024		AbeB		KaiJ						
Ind.		Änderung			Datum		Gezeichnet		Geprüft						
Name		Name		Kontraktorfirma:		Kontraktorbenennung:									
Bearb.		DohM				Kontraktor-Dokumentenummer: 13558-ILF-182-GEN-WR-DWG-01599									
Gepr.		KaiJ													
Norm															
Baujahr:		Medium/Rohrkl.: Gas		DN/PN 1400/84		Leitungs-Nr.: 182		 <small>Gastrale Deutschland Transport Services GmbH Postbus 127 / 30655 Hannover - Telefon 0511/849007-0</small>							
Datum: 19.12.2024		Engineering-Firma: Gez.: ILF/DohM		Gez.: -											
Original-Blattgröße 1189x297		Gepr.: ILF/KaiJ		Gepr.: -											
Maßstab: 1:1.000		ETL 182 Elbe Süd – Achim Rechtserwerbsplan													
Blatt: 91 von 140															
Dok - ID:		-		00182		ETL		000		000		FB303		0	

Legende

Lageplan/Planung

-  geplante ETL 182
 Blattschnitt/Kilometerstrich
 100-Meter-Strich


Wegerecht

-  dauerhafte Inanspruchnahme (Schutzstreifen)
-  Vorübergehende Inanspruchnahme (Arbeitsstreifen)
-  Stationsfläche

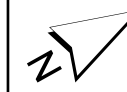
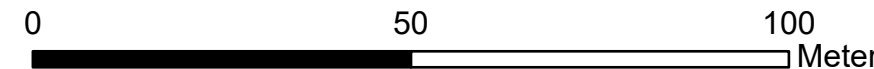
Betroffenes Flurstück

- Eigentümer Schlüsselnummer /
Eigentümer ID
- | | | | |
|-----|---|--------------------|-----------------------------------|
| 001 | A | 567 m ² | vorübergehende Inanspruchnahme |
| 001 | S | 25 m ² | beanspruchte Schutzstreifenfläche |
- Laufende Nummer
Grunderwerbsverzeichnis

Lageplan/Kataster

- | | |
|---|------------------|
| ---- | Kreisgrenze |
| ·-·-·- | Gemeindegrenze |
| ··-··- | Gemarkungsgrenze |
| ····-···· | Flurgrenze |
| ———— | Flurstücksgrenze |
|  | Gebäude |

ALKIS-Daten: Auszug aus den Geodaten des Landesamtes für Geoinformation und
Landesvermessung Niedersachsen, © 2024 Stand 06-2024
Koordinatensystem: ETRS89 / UTM Zone 32N, EPSG: 25832; DHDN2016, EPSG 7831



Gemeinde Vorwerk
Gemarkung Vorwerk
Flur 8

Gemeinde Bülstedt
Gemarkung Bülstedt
Flur 8

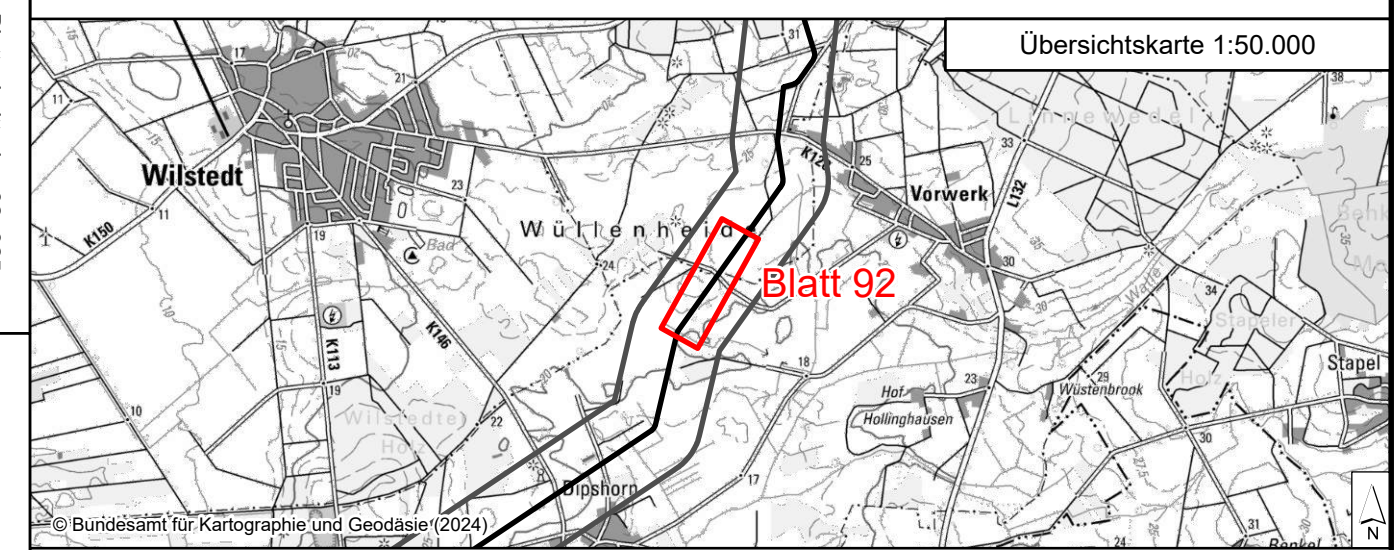
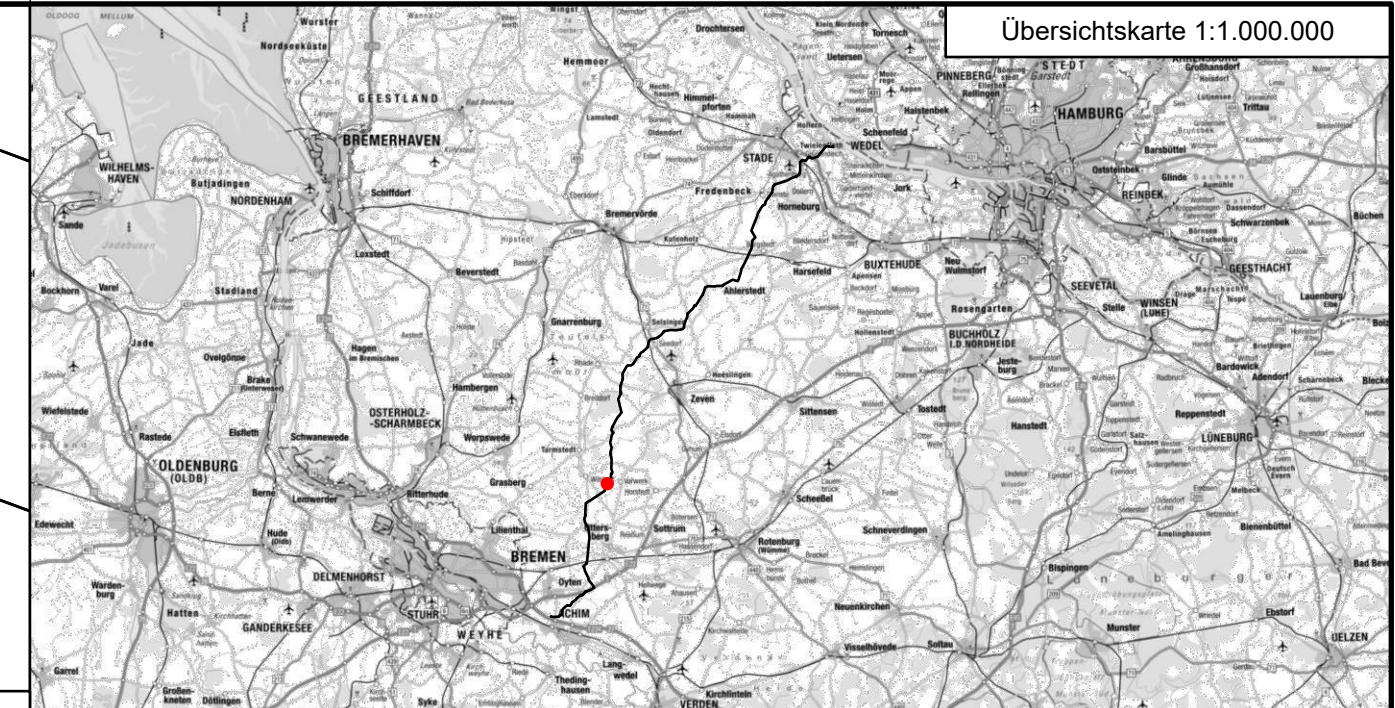
365	A 129 m
806	S 123 m



364	A 630 m ²
805	S 208 m ²

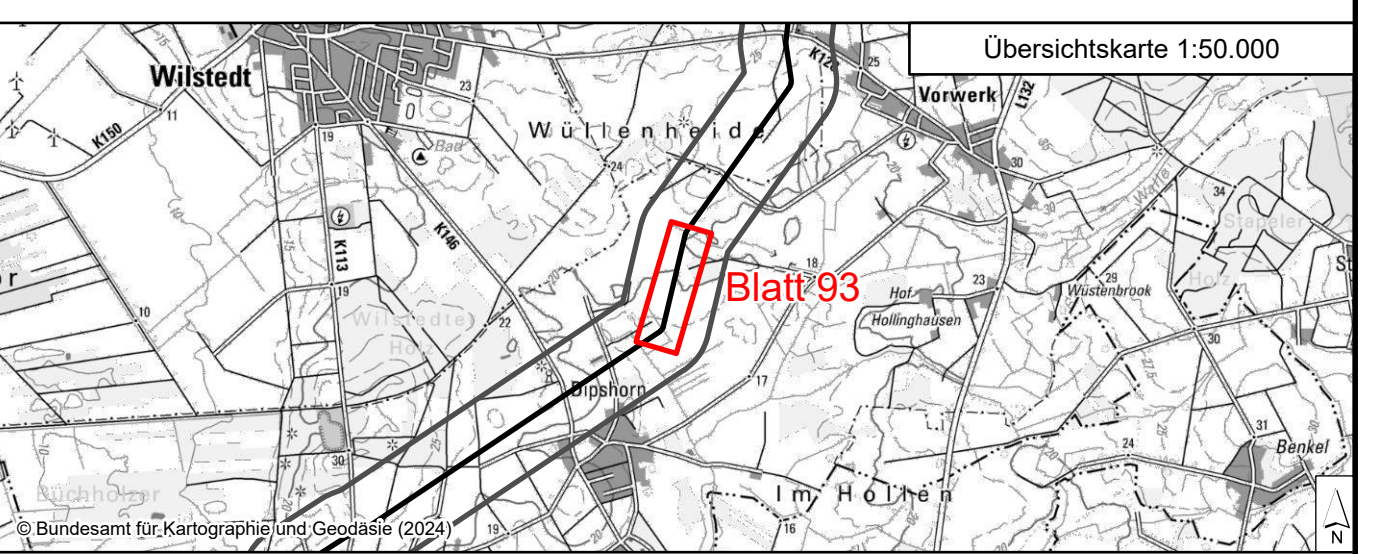
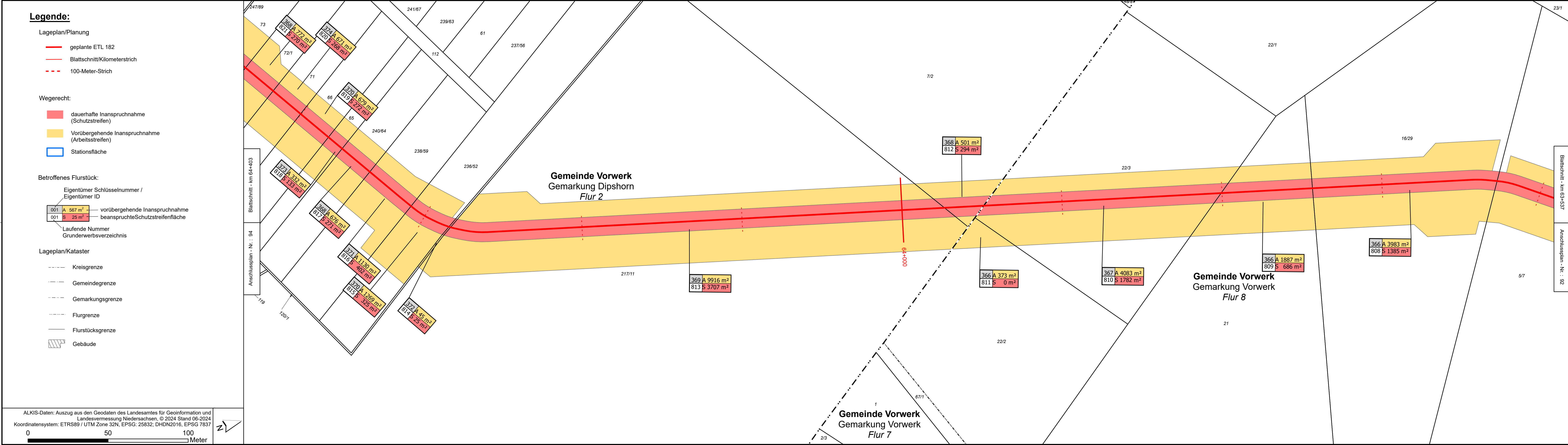
349	A 4693 m
804	S 1855 m



362	A 2898
802	S 1184

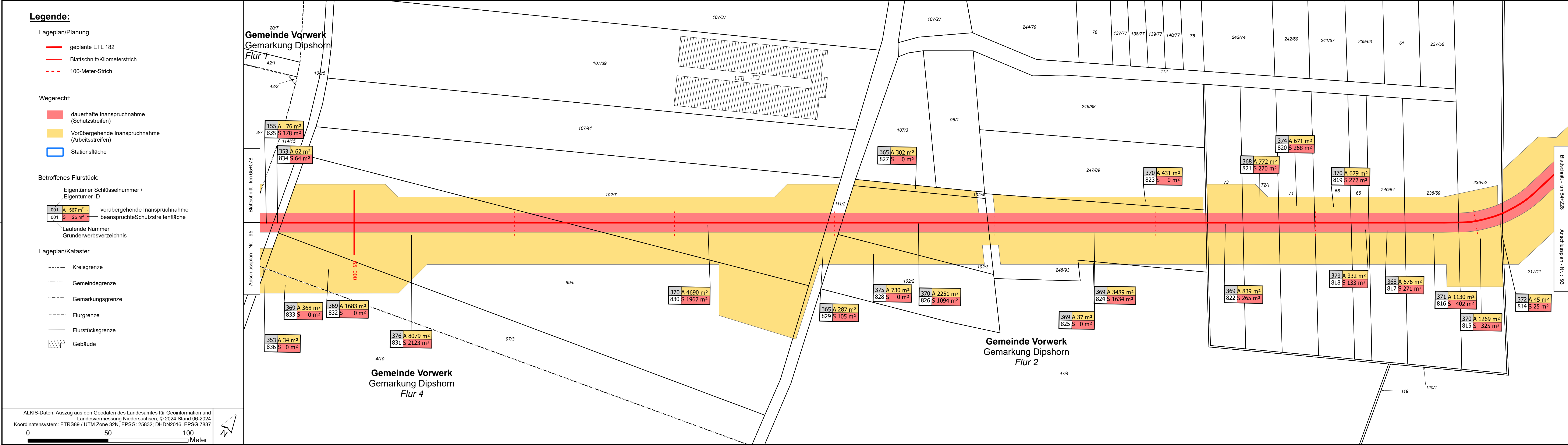
363	A	62 m ²
803	S	0 m ²



02		Ausgabe zur Prüfung und Freigabe			04.12.2024		DohM		KaJ
01		Ausgabe zur Prüfung und Freigabe			04.11.2024		AbeB		KaJ
00		Ausgabe zur Prüfung und Freigabe			12.09.2024		AbeB		KaJ
Ind.		Änderung			Datum		Gezeichnet		Geprüft
	Name	Name	<div>Kontraktorfirma:</div> <div></div>		Kontraktorbearbeitung:				
Bearb.		DohM							
Gepr.		KaJ							
Norm									
Bauhjahr:		Medium/Rohrkl.: Gas	DN/PN 1400/84	Leitungs-Nr.: 182	<div></div> <div><small>Gesamte Deutschland-Flächen Services GmbH Postbus 1700 / 30555 Hannover - Telefon 0511/643607-0</small></div>				
Datum: 19.12.2024		Engineering-Firma: Gez.: ILF/DohM		Gez.: -					
Original-Blattgröße 1189x297		Gepr.: ILF/KaJ		Gepr.: -					
Maßstab: 1:1.000		ETL 182 Elbe Süd – Achim Rechtserwerbsplan							
Blatt: 92 von 140									
Dok - ID:		-	00182	ETL	000	000	FB303	0	



02		Ausgabe zur Prüfung und Freigabe			19.12.2024		DohM		KaiJ
01		Ausgabe zur Prüfung und Freigabe			04.11.2024		AbeB		KaiJ
00		Ausgabe zur Prüfung und Freigabe			12.09.2024		AbeB		KaiJ
Ind.		Änderung			Datum		Gezeichnet		Geprüft
Name		Name		<div>Kontraktorfirma:</div> <div></div>		Kontraktorbenennung:			
Bearb.		DohM							
Gepr.		KaiJ				Kontraktor-Dokumentennummer: 13558-ILF-182-GEN-WR-DWG-01599			
Norm									
Baujahr:		Medium/Rohrkl.: Gas		DN/PN 1400/84		Leitungs-Nr.: 182		<div> crossing borders in energy <small>Gasnet: Deutschlands Transport Services GmbH Postbus 17 / 30655 Hannover - Telefon 0511/849007-0</small></div>	
Datum: 19.12.2024		Engineering-Firma: Gez.: ILF/DohM		Gez.: -					
Original-Blattgröße 1189x297		Gepr.: ILF/KaiJ		Gepr.: -					
Maßstab: 1:1.000		ETL 182 Elbe Süd – Achim Rechtserwerbsplan							
Blatt: 93 von 140									
Dok - ID:				00182		ETL		000	
						000		FB303	
								0	

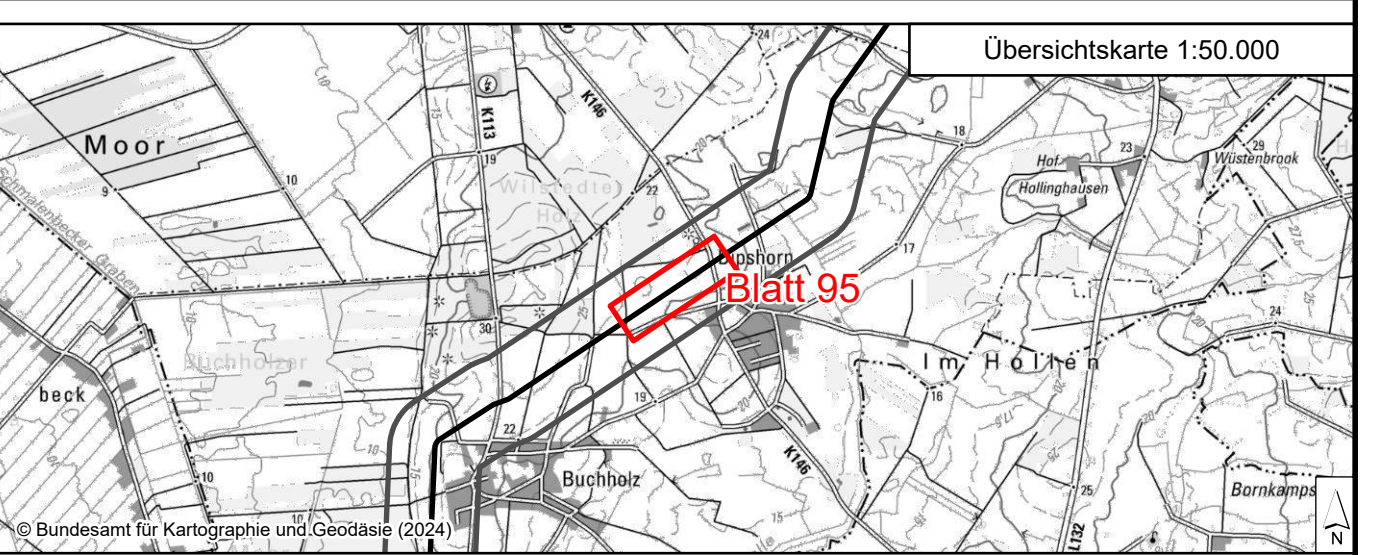
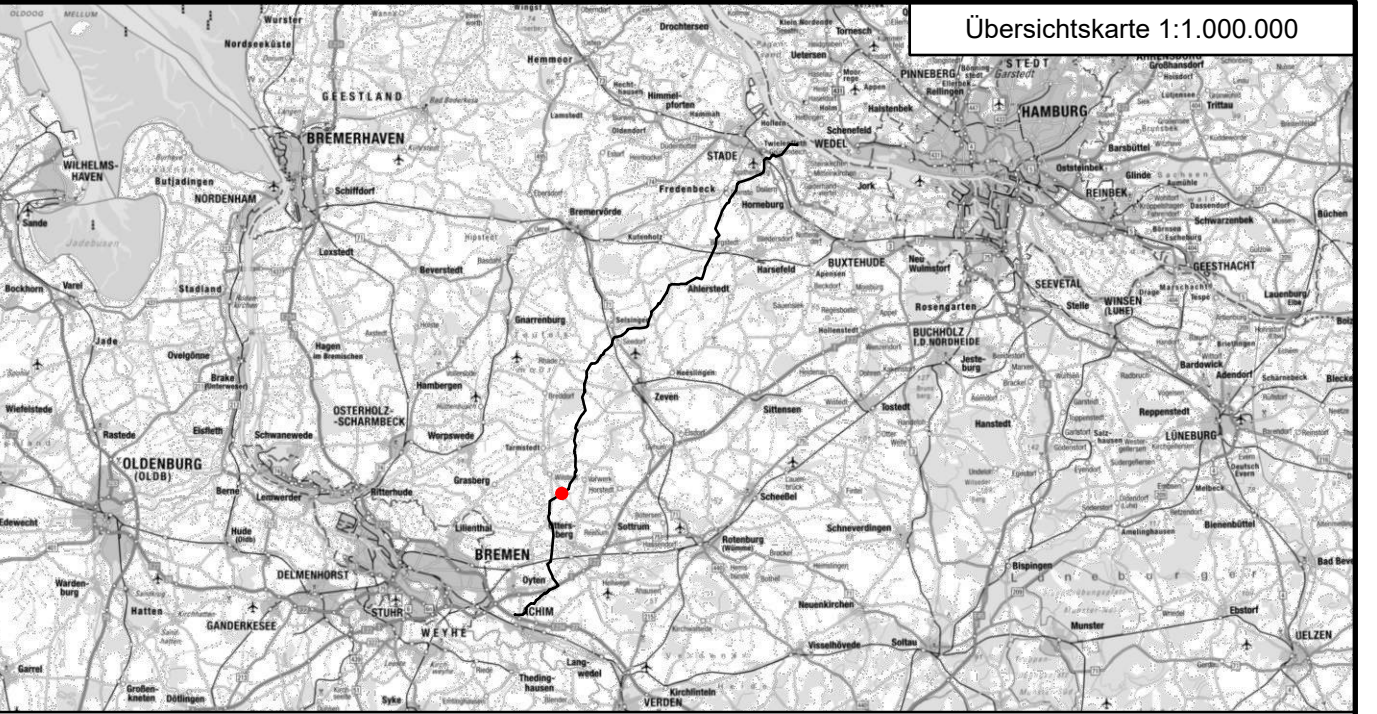
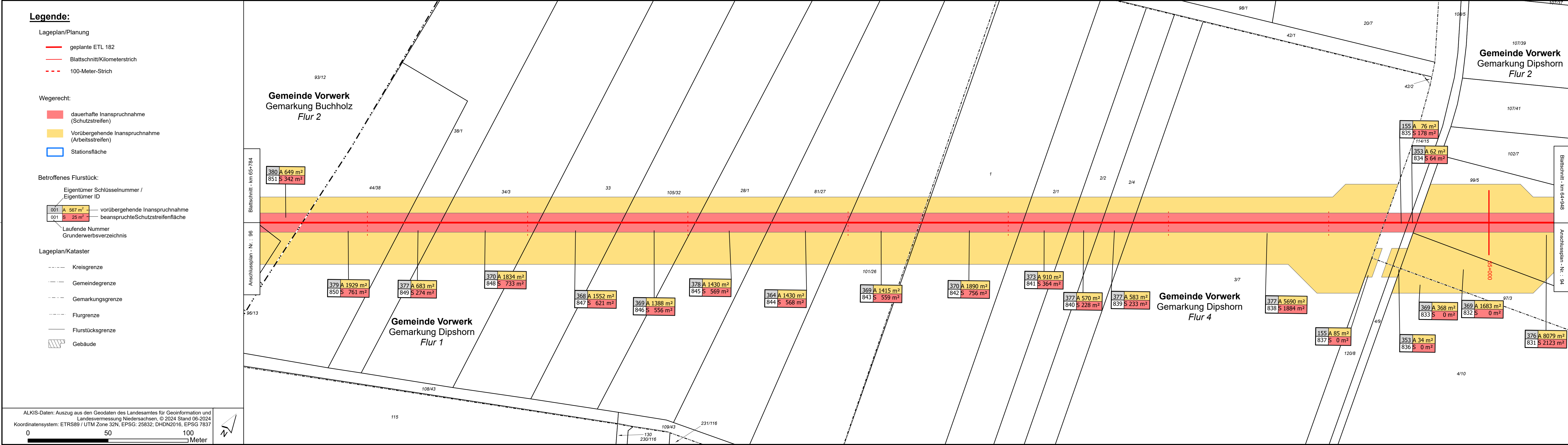




Übersichtskarte 1:1.000.000

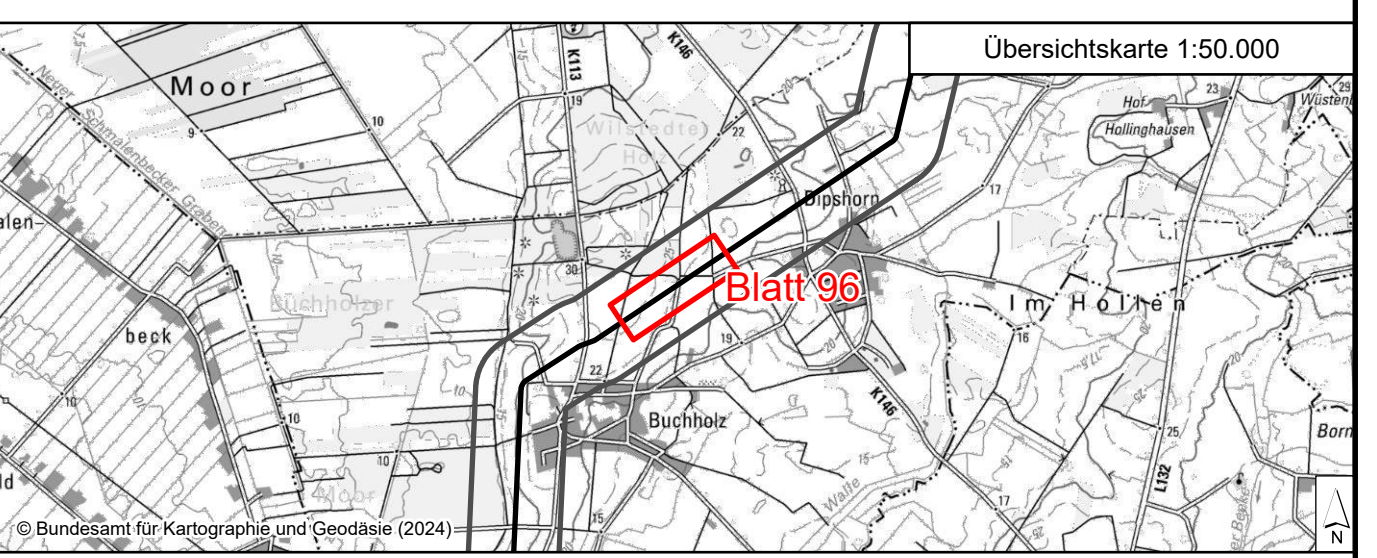
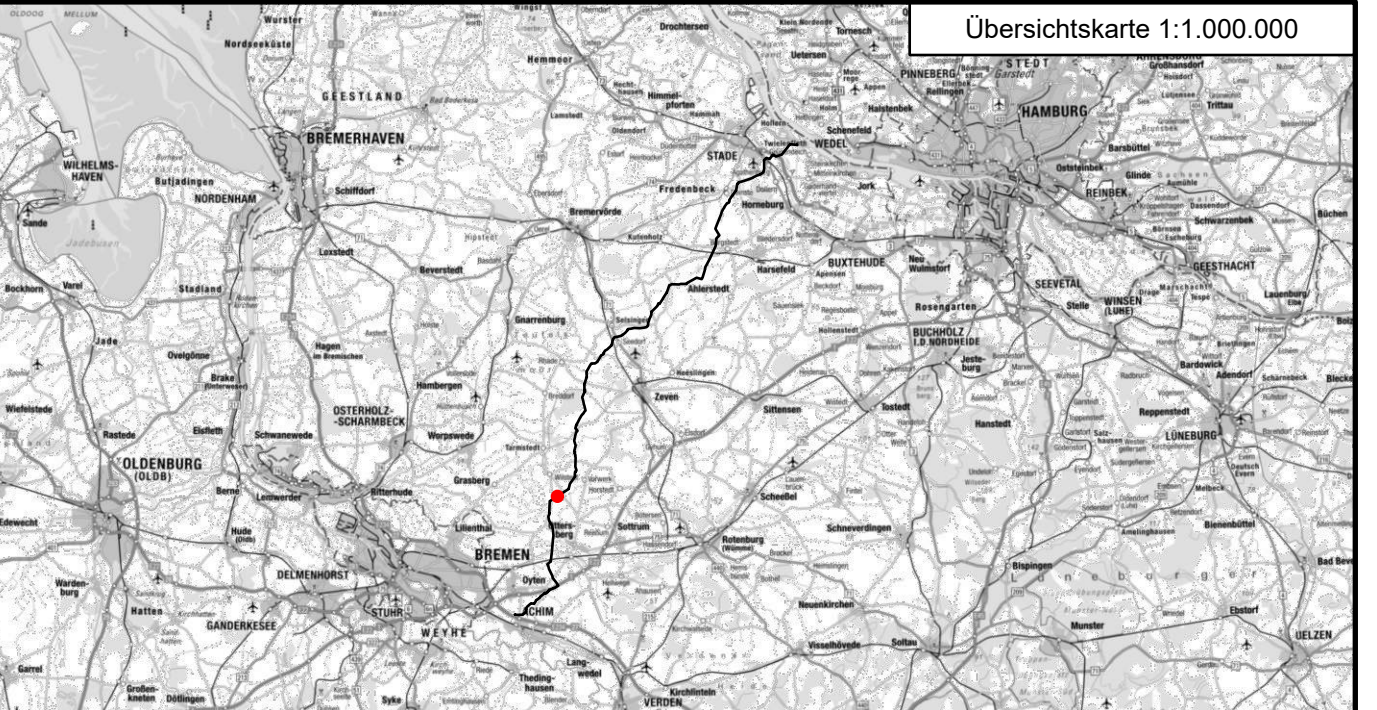
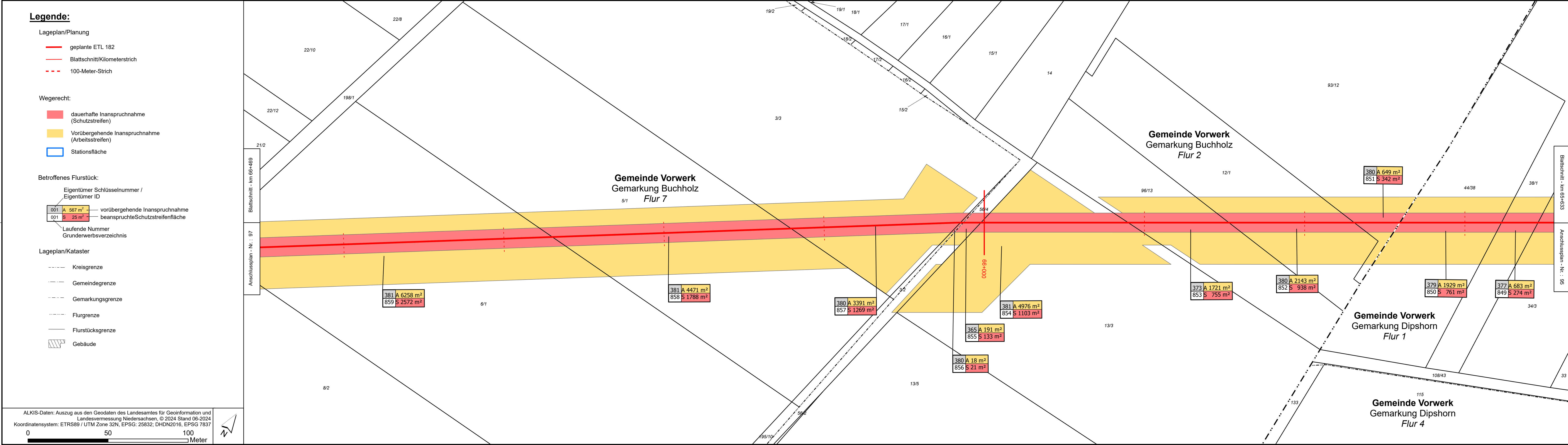
Übersichtskarte 1:50.000



Blatt 94

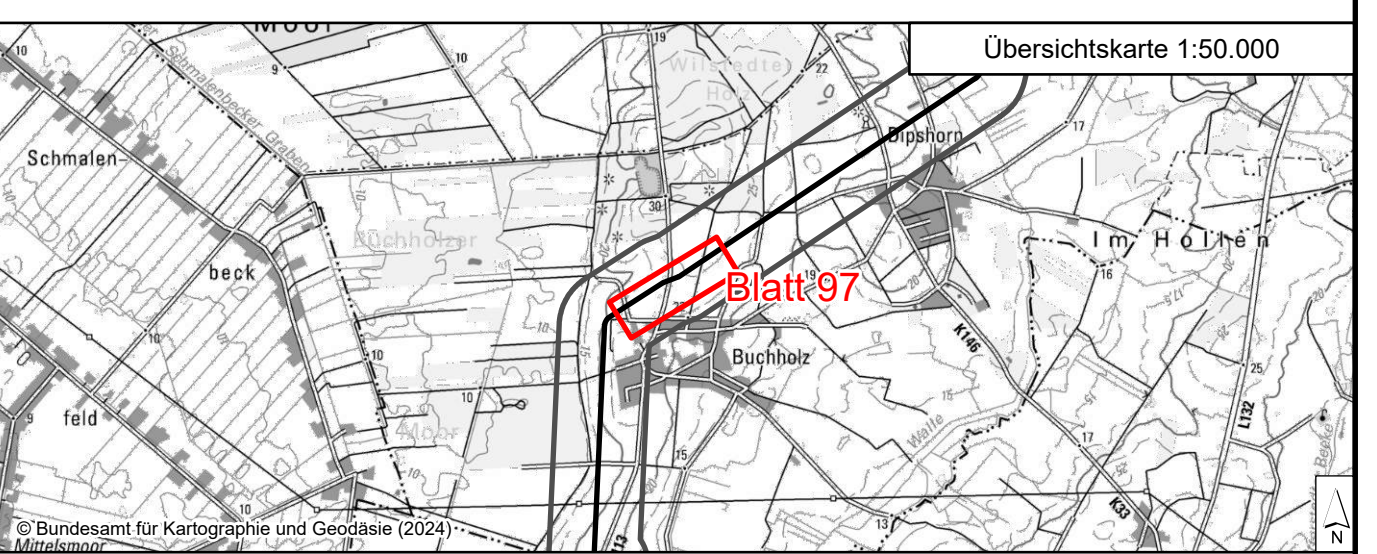
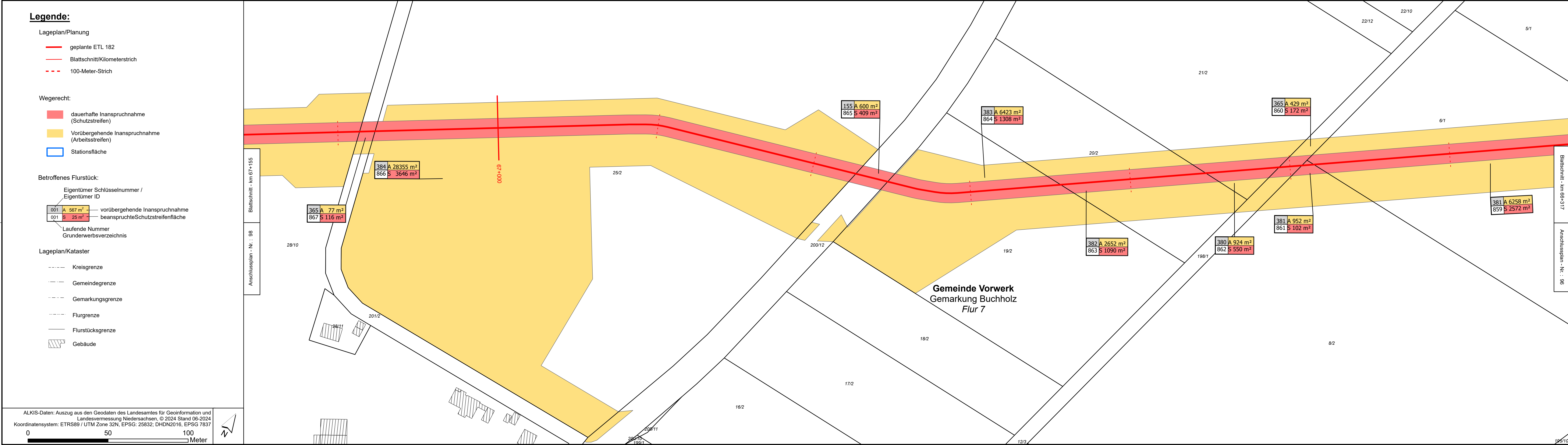
02	Ausgabe zur Prüfung und Freigabe	19.12.2024	DohM	KaiJ			
01	Ausgabe zur Prüfung und Freigabe	04.11.2024	AbeB	KaiJ			
00	Ausgabe zur Prüfung und Freigabe	12.09.2024	AbeB	KaiJ			
Ind.	Änderung	Datum	Gezeichnet	Geprüft			
Name	Name	Kontorformfirma: ILF CONSULTING ENGINEERS					
Bearb.	DohM	Kontorform-Dokumentnummer: 13558-ILF-182-GEN-WR-DWG-01599					
Gepr.	KaiJ						
Norm							
Baujahr:	Medium/Rohrkl.: Gas	DN/PN 1400/84	Leitungs-Nr.: 182				
Datum: 19.12.2024	Engineering-Firma: ILF/DohM	Gez.: -	gas net crossing borders in energy <small>Quelle: Gasdaten® Transit Services GmbH Postbus 1 / 30855 Hannover - Telefon 0511/449007-0</small>				
Original-Blattgröße 1189x297	Gepr.: ILF/KaiJ	Gepr.: -					
Maßstab: 1:1.000	ETL 182 Elbe Süd – Achim Rechtserwerbsplan						
Blatt: 94 von 140							
Dok - ID:	-	00182	ETL	000	000	FB303	0





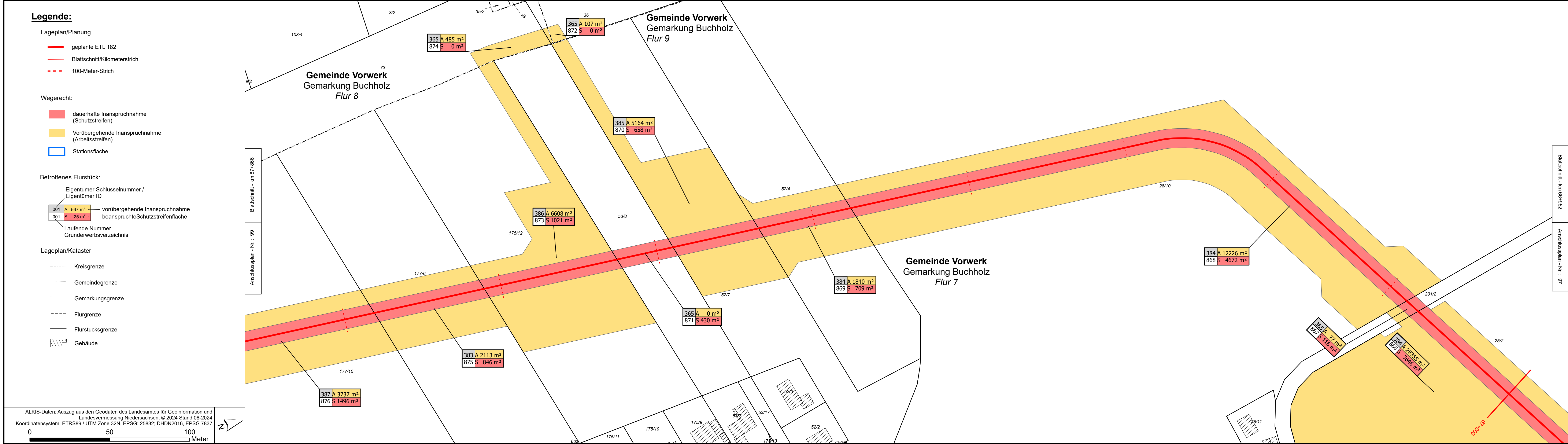
02		Ausgabe zur Prüfung und Freigabe			19.12.2024		DohM		KaiJ
01		Ausgabe zur Prüfung und Freigabe			04.11.2024		AbeB		KaiJ
00		Ausgabe zur Prüfung und Freigabe			12.09.2024		AbeB		KaiJ
Ind.		Änderung			Datum		Gezeichnet		Geprüft
Name		Name		<div>Kontraktorfirma:</div> <div></div>		Kontraktorbearbeitung:			
Bearb.		DohM				<div>Kontraktor-Dokumentennummer:</div> <div>13558-ILF-182-GEN-WR-DWG-01599</div>			
Gepr.		KaiJ							
Norm									
Baujahr:		Medium/Rohrkl.:		DN/PN		Leitungs-Nr.:			
		Gas		1400/84		182			
Datum: 19.12.2024		Engineering-Firma:			Gez.:		<div></div> <div>crossing borders in energy</div> <div><small>Gasplus Drilling GmbH · Falkenberg · Service Center Postbus 1100 / 30555 Hannover-Teuthe · 0511/840607-0</small></div>		
Original-Blattgröße 1189x297		Gez.:			-				
		Gepr.:			ILF/KaiJ		Gepr.:		-
Maßstab: 1:1.000		<div>ETL 182 Elbe Süd – Achim</div> <div>Rechtserwerbsplan</div>							
Blatt: 95 von 140									
Dok - ID:				-		00182		ETL	
						000		000	
						FB303		0	



02		Ausgabe zur Prüfung und Freigabe		19.12.2024	DohM	KaiJ
01		Ausgabe zur Prüfung und Freigabe		04.11.2024	AbeB	KaiJ
00		Ausgabe zur Prüfung und Freigabe		12.09.2024	AbeB	KaiJ
Ind.		Änderung		Datum	Gezeichnet	Geprüft
Name		Name		Kontraktorbenennung:		
Bearb.		DohM				
Gepr.		KaiJ				
Norm						
Baujahr:		Medium/Rohrkl.:	DN/PN	Leitungs-Nr.:	 <small>Gesamte Deutschland Transport Services GmbH Postbus 107 / 30655 Hannover - Telefon 0511/849007-0</small>	
		Gas	1400/84	182		
Datum: 19.12.2024		Engineering-Firma:		Gez.:		
		Gez.: ILF/DohM		-		
Original-Blattgröße 1189x297		Gepr.: ILF/KaiJ		Gepr.:		
				-		
Maßstab: 1:1.000		ETL 182 Elbe Süd – Achim Rechtserwerbsplan				
Blatt: 96 von 140						
Dok - ID:		-	00182	ETL	000	000
					FB303	0



02		Ausgabe zur Prüfung und Freigabe		19.12.2024		DohM		KaiJ							
01		Ausgabe zur Prüfung und Freigabe		04.11.2024		AbeB		KaiJ							
00		Ausgabe zur Prüfung und Freigabe		12.09.2024		AbeB		KaiJ							
Ind.		Änderung		Datum		Gezeichnet		Geprüft							
Name		Name		<div>Kontraktorfirma:</div> <div></div>		Kontraktorbeneennung:									
DohM		KaiJ													
Gepr.		KaiJ				Kontraktor-Dokumentennummer: 13558-ILF-182-GEN-WR-DWG-01599									
Norm															
Baujahr:		Medium/Rohrkl.: Gas		DN/PN 1400/84		Leitungs-Nr.: 182		<div></div> <div>crossing borders in energy</div> <div><small>Gasnetze Deutschland Transport Services GmbH Postfach 10 / 33055 Hannover - Seelze (50) / 050523-0</small></div>							
Datum: 19.12.2024		Engineering-Firma: Gez.: ILF/DohM		Gez.: -											
Original-Blattgröße 1189x297		Gepr.: ILF/KaiJ		Gepr.: -											
Maßstab: 1:1.000		ETL 182 Elbe Süd – Achim Rechtserwerbsplan													
Blatt: 97 von 140															
Dok - ID:		-		00182		ETL		000		000		FB303		0	



Übersichtskarte 1:1.000.000

Übersichtskarte 1:50.000

Blattschnitt - km 66+932

Anschlussplan - Nr.: 97

02	Ausgabe zur Prüfung und Freigabe	19.12.2024	DohM	KaiJ
01	Ausgabe zur Prüfung und Freigabe	04.11.2024	AbeB	KaiJ
00	Ausgabe zur Prüfung und Freigabe	12.09.2024	AbeB	KaiJ

Ind.	Name	Name	Änderung	Datum	Gezeichnet	Geprüft
Bearb.	KaiJ	DohM				
Gepr.		KaiJ				
Norm						

Kontraktorenbenennung:

Kontraktor-Dokumentnummer: 13558-ILF-182-GEN-WR-DWG-01599

Baujahr: Medium/Rohrkl.: DN/PN 1400/84 Leitungs-Nr.: 182

Datum: 19.12.2024 Engineering-Firma: ILF/DohM Gez.: -

Original-Blattgröße: 1189x297 Gepr.: ILF/KaiJ Gez.: -

Maßstab: 1:1.000

Blatt: 98 von 140

Dok - ID: 00182 ETL 000 000 FB303 0



ETL 182 Elbe Süd – Achim

Rechtserwerbsplan




gas mne
crossing borders in energy
Gastelle Deutschland® Transport Services GmbH
Postbus 12 / 30655 Hannover – Telefon 0511/44907-0

Legende

Lageplan/Planung

- geplante ETL 182
 Blattschnitt/Kilometerstrich
 100-Meter-Strich







Wegerecht

-  dauerhafte Inanspruchnahme (Schutzstreifen)
-  Vorübergehende Inanspruchnahme (Arbeitsstreifen)
-  Stationsfläche

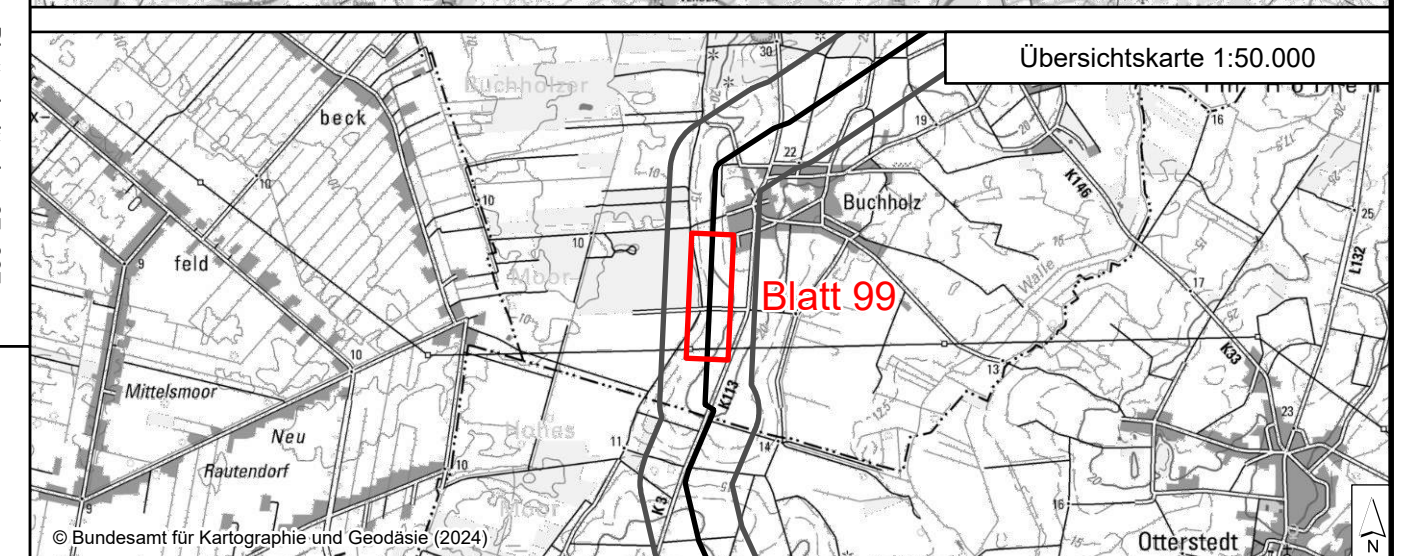
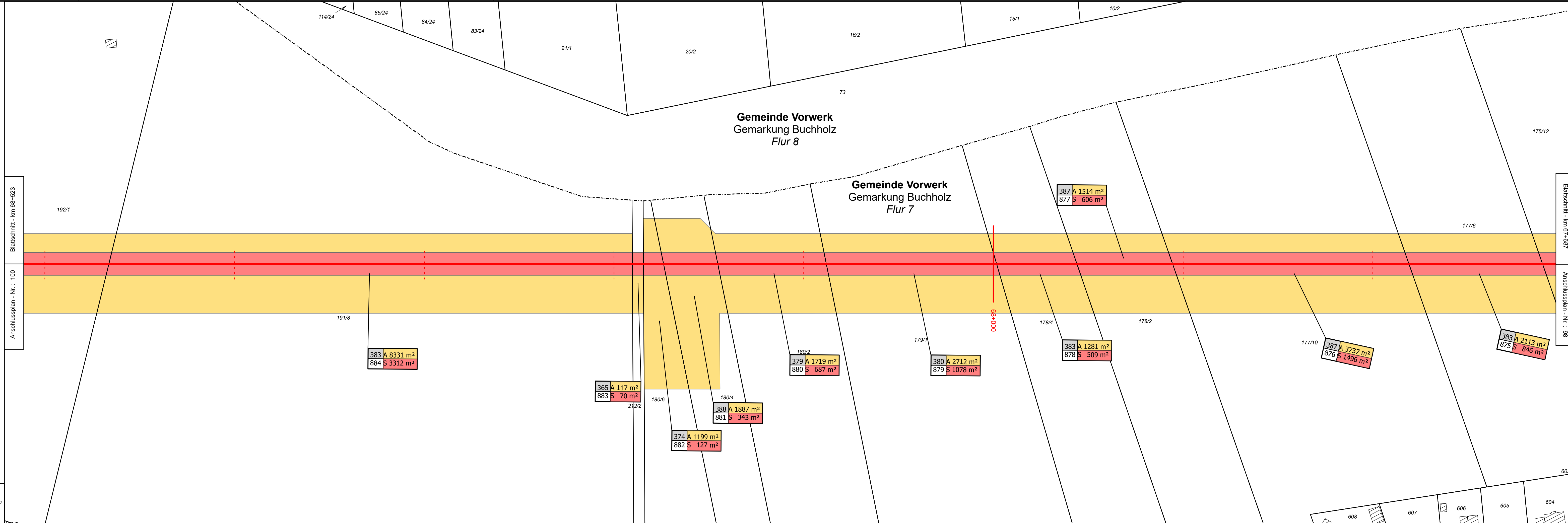
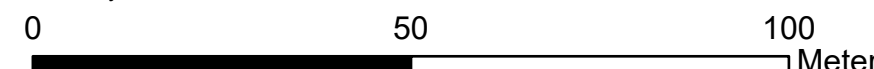
Betroffenes Flurstück



- Eigentümer Schlüsselnummer /
Eigentümer ID
- | | | | |
|-----|---|--------------------|-----------------------------------|
| 001 | A | 567 m ² | vorübergehende Inanspruchnahme |
| 001 | S | 25 m ² | beanspruchte Schutzstreifenfläche |
- Laufende Nummer
Grunderwerbsverzeichnis

Lageplan/Kataster



- | | |
|---|------------------|
|  | Kreisgrenze |
|  | Gemeindegrenze |
|  | Gemarkungsgrenze |
|  | Flurgrenze |
|  | Flurstücksgrenze |
|  | Gebäude |

ALKIS-Daten: Auszug aus den Geodaten des Landesamtes für Geoinformation und
Landesvermessung Niedersachsen, © 2024 Stand 06-2024
Koordinatensystem: ETRS89 / UTM Zone 32N, EPSG: 25832; DHDN2016, EPSG 7837






02		Ausgabe zur Prüfung und Freigabe				19.12.2024		DohM		KaiJ						
01		Ausgabe zur Prüfung und Freigabe				04.11.2024		AbeB		KaiJ						
00		Ausgabe zur Prüfung und Freigabe				12.09.2024		AbeB		KaiJ						
Ind.		Änderung				Datum		Gezeichnet		Geprüft						
		Name		Name		Kontraktorfirma:		Kontraktorgenennung:								
Bearb.				DohM				Kontraktor-Dokumentennummer: 13558-ILF-182-GEN-WR-DWG-01599								
Gepr.				KaiJ												
Norm																
Baujahr:		Medium/Rohrkl.: Gas		DN/PN 1400/84		Leitungs-Nr.: 182										
Datum: 19.12.2024		Engineering-Firma: Gez.: ILF/DohM				Gez.: -		 <small>Solartechnikplanung · Transport Services GmbH Postfachlinie / 30505 Hannover · Telefon 0511/64507-0</small>								
Original-Blattgröße 1189x297		Gepr.: ILF/KaiJ				Gepr.: -										
Maßstab: 1:1.000		ETL 182 Elbe Süd – Achim Rechtserwerbsplan														
Blatt: 99 von 140																
Dok - ID:			-		00182		ETL		000		000		FB303		0	

Lageplan/Planung

-  geplante ETL 182
 Blattschnitt/Kilometerstrich
 100-Meter-Strich







Wegerecht

-  dauerhafte Inanspruchnahme (Schutzstreifen)
-  Vorübergehende Inanspruchnahme (Arbeitsstreifen)
-  Stationsfläche

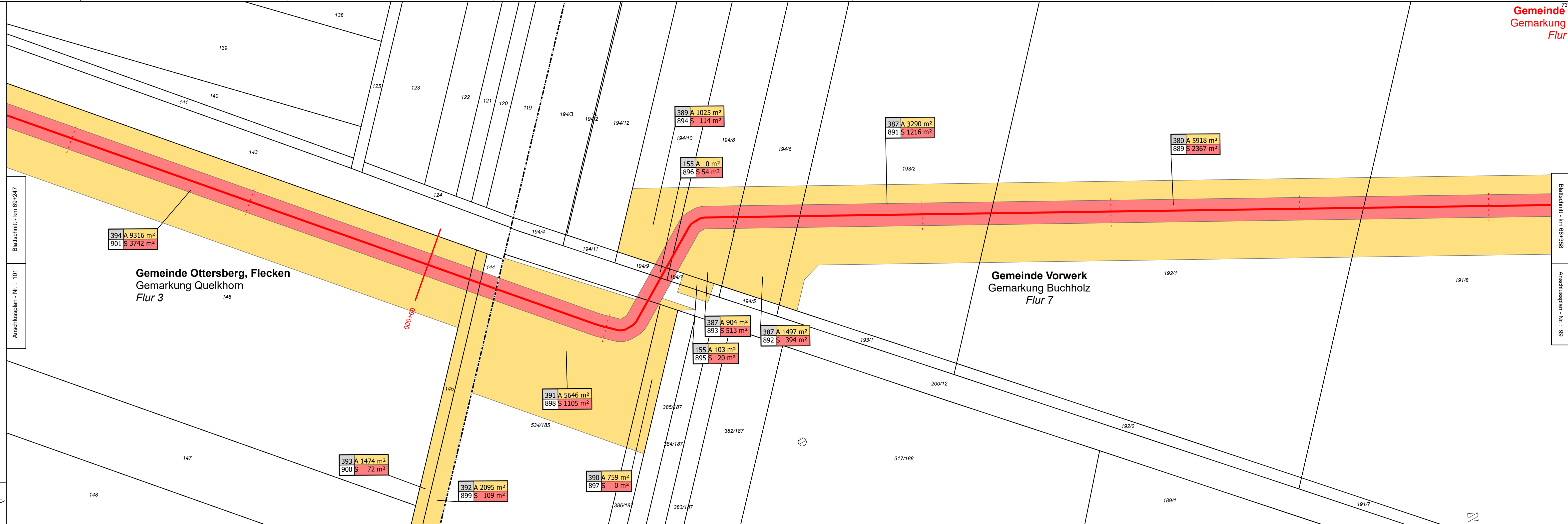
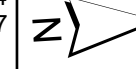
Betroffenes Flurstück

- Eigentümer Schlüsselnummer /
Eigentümer ID
- | | | |
|-----|----------------------|-----------------------------------|
| 001 | A 567 m ² | vorübergehende Inanspruchnahme |
| 001 | S 25 m ² | beanspruchte Schutzstreifenfläche |
- Laufende Nummer
Grunderwerbsverzeichnis

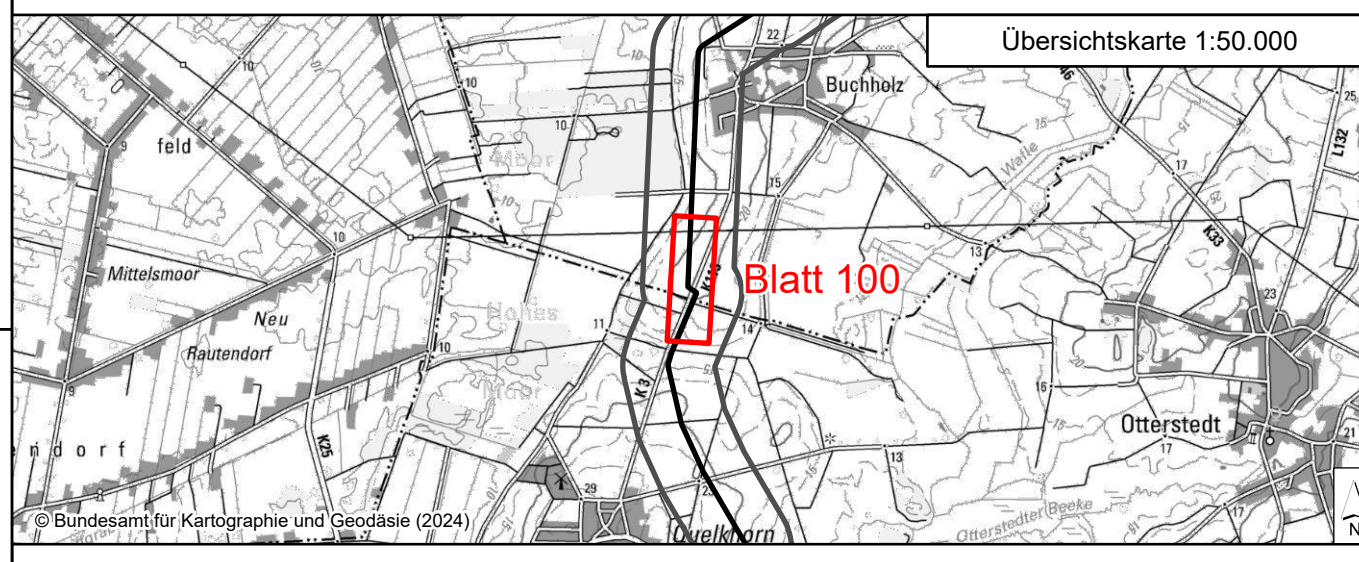
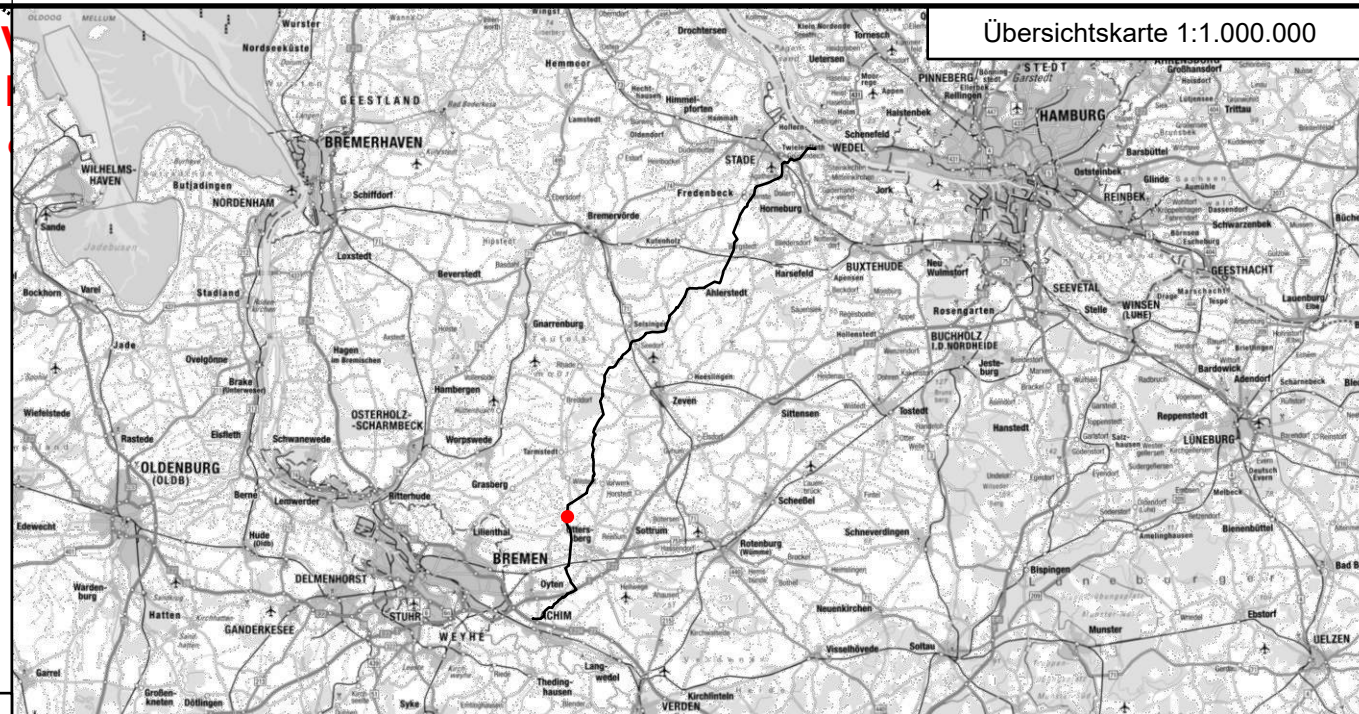
Lageplan/Kataster



- | | |
|---|------------------|
|  | Kreisgrenze |
|  | Gemeindegrenze |
|  | Gemarkungsgrenze |
|  | Flurgrenze |
|  | Flurstücksgrenze |
|  | Gebäude |

ALKIS-Daten: Auszug aus den Geodaten des Landesamtes für Geoinformation und
Landesvermessung Niedersachsen, © 2024 Stand 06-2024
Koordinatensystem: ETRS89 / UTM Zone 32N, EPSG: 25832; DHDN2016, EPSG 7832





Gemeinde V
Gemarkung I
Flur






02		Ausgabe zur Prüfung und Freigabe			19.12.2024		DohM		KaiJ			
01		Ausgabe zur Prüfung und Freigabe			04.11.2024		Abeß		KaiJ			
00		Ausgabe zur Prüfung und Freigabe			12.09.2024		Abeß		KaiJ			
Ind.		Änderung			Datum		Gezeichnet		Geprüft			
Name		Name		<div>Kontraktorfirma:</div> <div></div>		<div>Kontraktorenbenennung:</div> <div>Kontraktor-Dokumentennummer: 13558-ILF-182-GEN-WR-DWG-01599</div>						
Bearb.		DohM										
Gepr.		KaiJ										
Norm												
Baujahr:		Medium/Rohrkl.: Gas		DN/PN 1400/84		Leitungs-Nr.: 182		<div></div> <div>crossing borders in energy</div> <div><small>Gasnet Deutschland, Transport Services GmbH Protholzstr. 7 30525 Hannover - Telefon: (0511) 9400091-0</small></div>				
Datum: 19.12.2024		Engineering-Firma: Gez.: ILF/DohM		Gez.: -								
Original-Blattgröße 1189x297		Gepr.: ILF/KaiJ		Gepr.: -								
Maßstab: 1:1.000		ETL 182 Elbe Süd – Achim Rechtserwerbsplan										
Blatt: 100 von 140												
Dok - ID:		-		00182		ETL		000		000	FB303	0

Legende

Lageplan/Planung

-  geplante ETL 182
 Blattschnitt/Kilometerstrich
 100-Meter-Strich

Wegerecht

-  dauerhafte Inanspruchnahme (Schutzstreifen)
-  Vorübergehende Inanspruchnahme (Arbeitsstreifen)
-  Stationsfläche

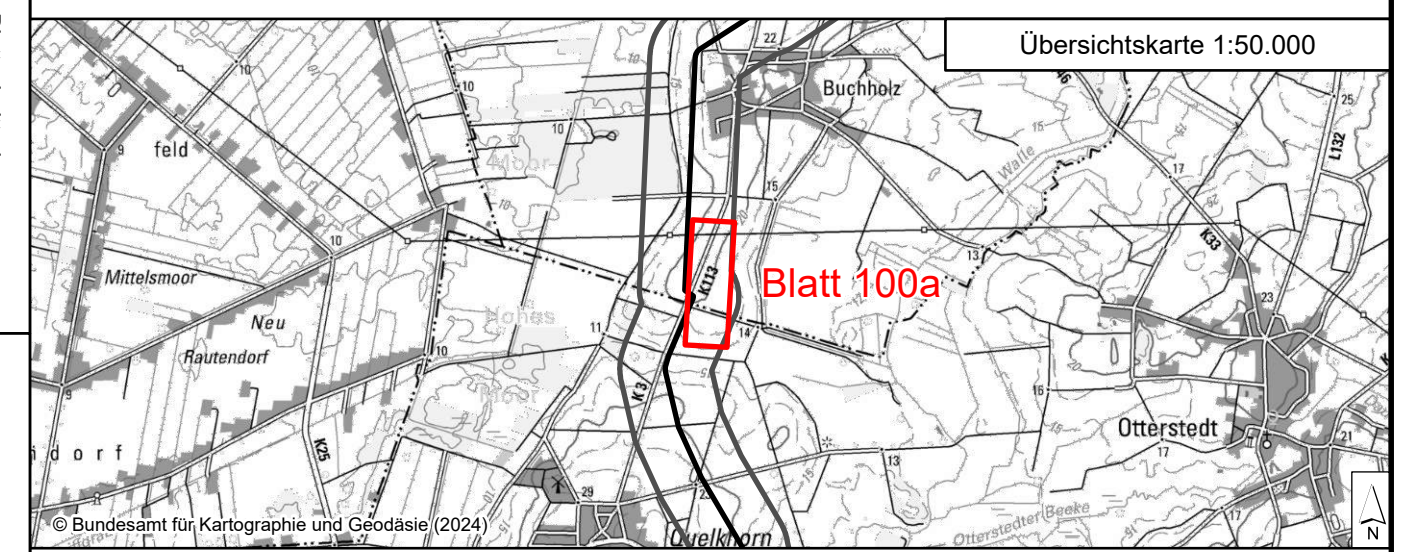
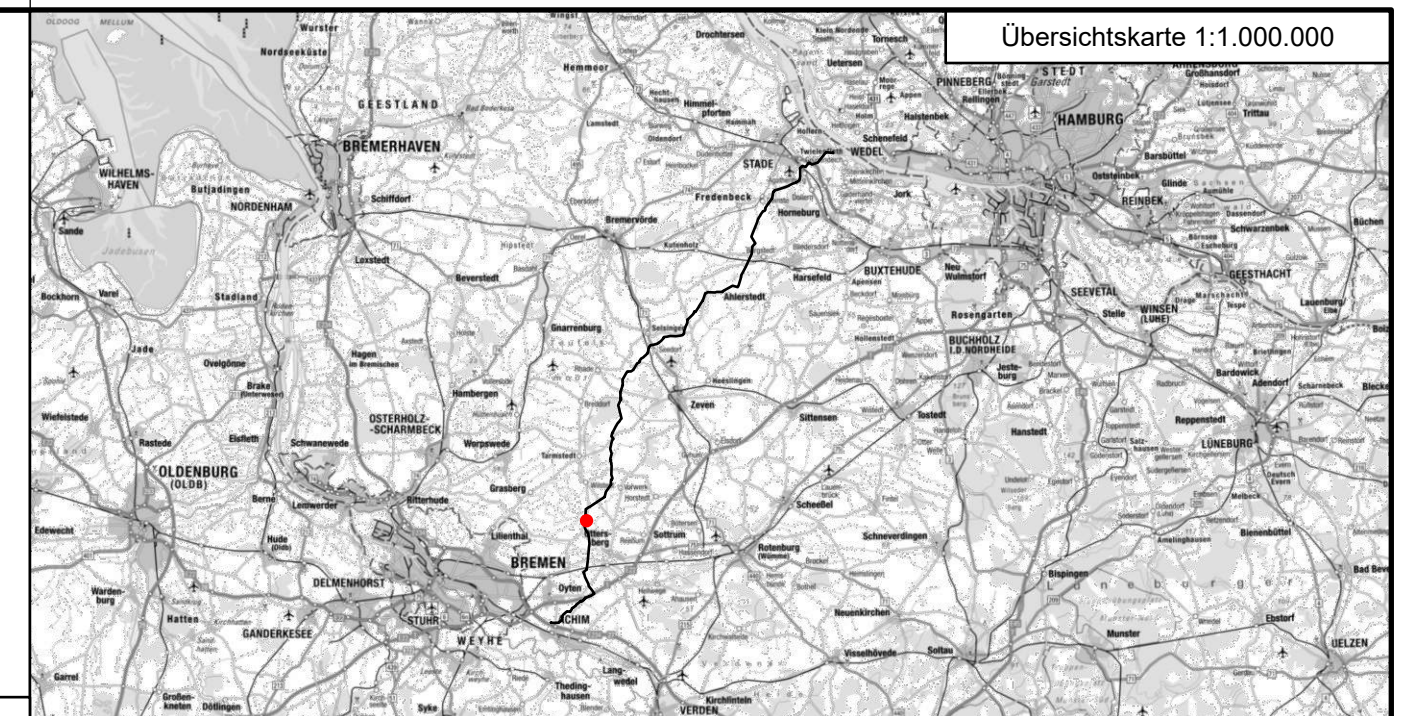
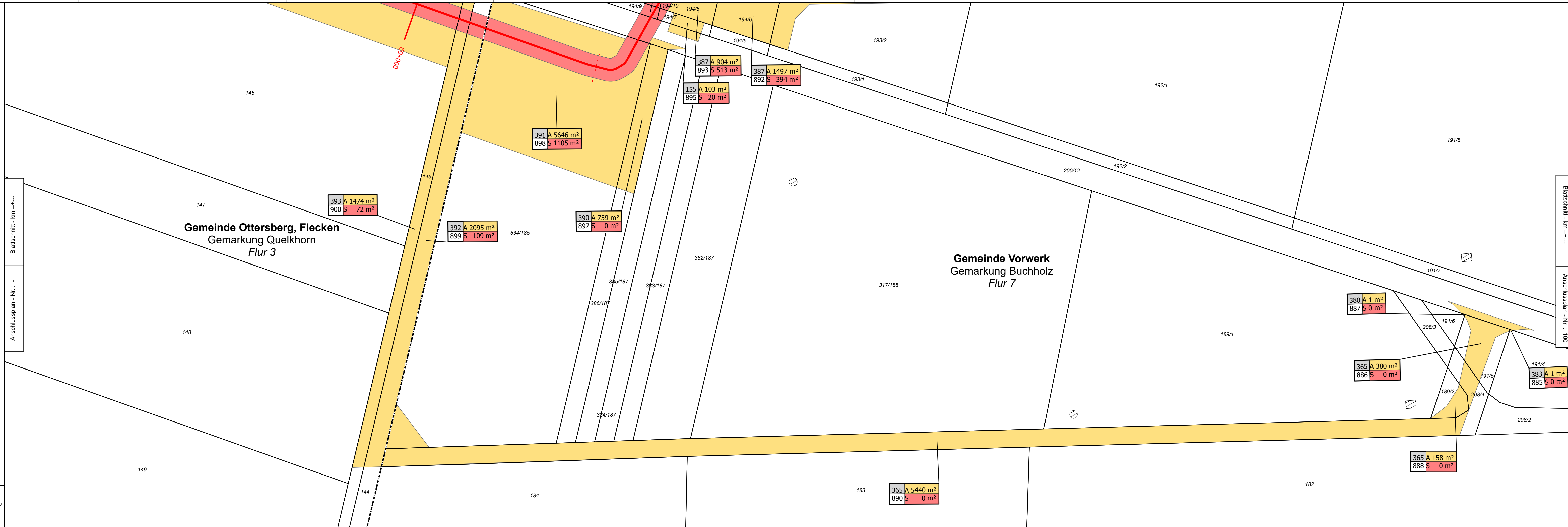
Betroffenes Flurstück




- Eigentümer Schlüsselnummer /
Eigentümer ID
- | | | |
|-----|----------------------|-----------------------------------|
| 001 | A 567 m ² | vorübergehende Inanspruchnahme |
| 001 | S 25 m ² | beanspruchte Schutzstreifenfläche |
- Laufende Nummer
Grunderwerbsverzeichnis

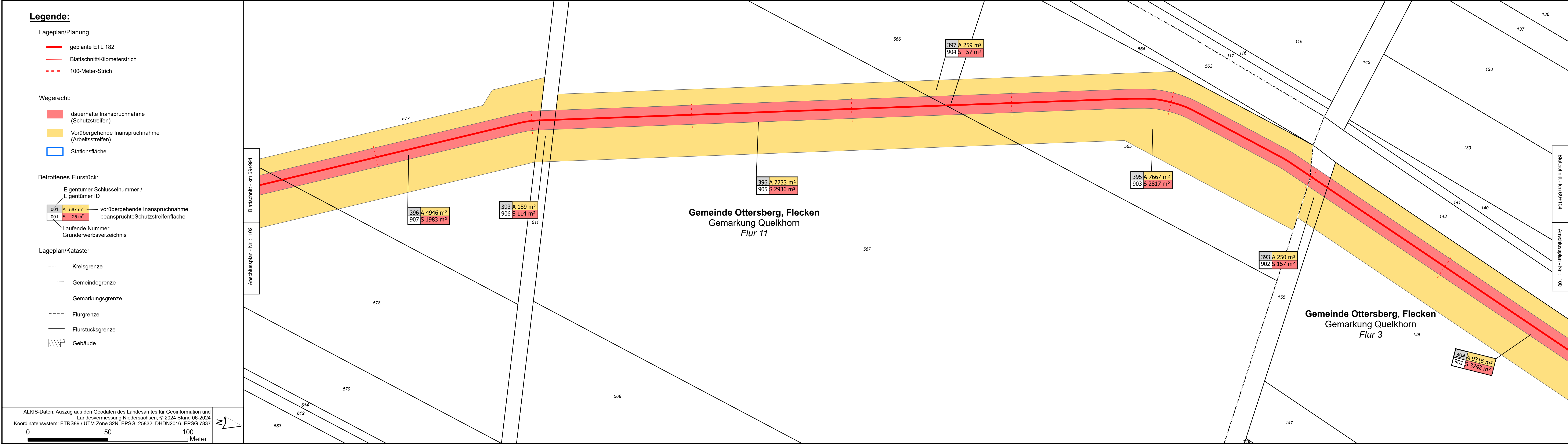
Lageplan/Kataster

- | | |
|--|------------------|
| | Kreisgrenze |
| | Gemeindegrenze |
| | Gemarkungsgrenze |
| | Flurgrenze |
| | Flurstücksgrenze |
| | Gebäude |

ALKIS-Daten: Auszug aus den Geodaten des Landesamtes für Geoinformation und
Landesvermessung Niedersachsen, © 2024 Stand 06-2024
Koordinatensystem: ETRS89 / UTM Zone 32N, EPSG: 25832; DHDN2016, EPSG 7832



02	Ausgabe zur Prüfung und Freigabe			19.12.2024	DohM		KaJl
01	Ausgabe zur Prüfung und Freigabe			04.11.2024	AbeB		KaJl
00	Ausgabe zur Prüfung und Freigabe			12.09.2024	AbeB		KaJl
Ind.	Änderung			Datum	Gezeichnet		Geprüft
Bearb.	Name	Name	Kontraktorfirma: 	Kontraktorenbenennung:			
Gepr.		DohM		Kontrakt-Dokumentennummer: 13558-ILF-182-GEN-WR-DWG-01599			
Norm		KaJl					
Bauhjahr:	Medium/Rohrkl.:	DN/PN	Leitungs-Nr.:	 crossing borders in energy <small>Gaslinie Deutschland Transport Services GmbH Postbuslinie / 30555 Hannover - Telefon 0511/640001-0</small>			
	Gas	1400/84	182				
Datum:	19.12.2024	Engineering-Firma:	Gez.:	 crossing borders in energy <small>Gaslinie Deutschland Transport Services GmbH Postbuslinie / 30555 Hannover - Telefon 0511/640001-0</small>			
Original-Blattgröße	1189x297	Gez.: ILF/DohM	-				
		Gepr.: ILF/KaJl	Gepr.: -				
Maßstab: 1:1.000	ETL 182 Elbe Süd – Achim Rechtserwerbsplan						
Blatt: 100a von 140							
Dok - ID:	-	00182	ETL	000	000	FB303	0



Übersichtskarte 1:1.000.000

Übersichtskarte 1:50.000

Blatt 101

02	Ausgabe zur Prüfung und Freigabe	19.12.2024	DohM	KaiJ
01	Ausgabe zur Prüfung und Freigabe	04.11.2024	AbeB	KaiJ
00	Ausgabe zur Prüfung und Freigabe	12.09.2024	AbeB	KaiJ

Ind.	Name	Name	Änderung	Datum	Gezeichnet	Geprüft
Bearb.		DohM				
Gepr.		KaiJ				
Norm						

Kontraktorenfirma: ILF CONSULTING ENGINEERS

Kontraktorbenennung: ILF CONSULTING ENGINEERS

Kontraktor-Dokumentnummer: 13558-ILF-182-GEN-WR-DWG-01599

Baujahr: Medium/Rohrkl.: Gas DN/PN 1400/84 Leitungs-Nr.: 182

Datum: 19.12.2024 Engineering-Firma: ILF/DohM Gez.: -

Original-Blattgröße: 1189x297 Gepr.: ILF/KaiJ Gez.: -

Maßstab: 1:1.000

Blatt: 101 von 140

Dok - ID: - 00182 ETL 000 000 FB303 0

ETL 182 Elbe Süd – Achim

Rechtserwerbsplan

gas-mne crossing borders in energy

Quelle: Gasdaten-Service GmbH
Postbus 12 / 30655 Hannover - Telefon 0511/849007-0

Legende:

Lageplan/Planung

- geplante ETL 182
- Blattschnitt/Kilometerstrich
- 100-Meter-Strich

Wegerecht:

- dauerhafte Inanspruchnahme (Schutzstreifen)
- Vorübergehende Inanspruchnahme (Arbeitsstreifen)
- Stationsfläche

Betroffenes Flurstück:

Eigentümer Schlüsselnummer / Eigentümer ID

001 A 567 m² — vorübergehende Inanspruchnahme

001 S 25 m² — beanspruchte Schutzstreifenfläche

Laufende Nummer Grunderwerbsverzeichnis

Lageplan/Kataster

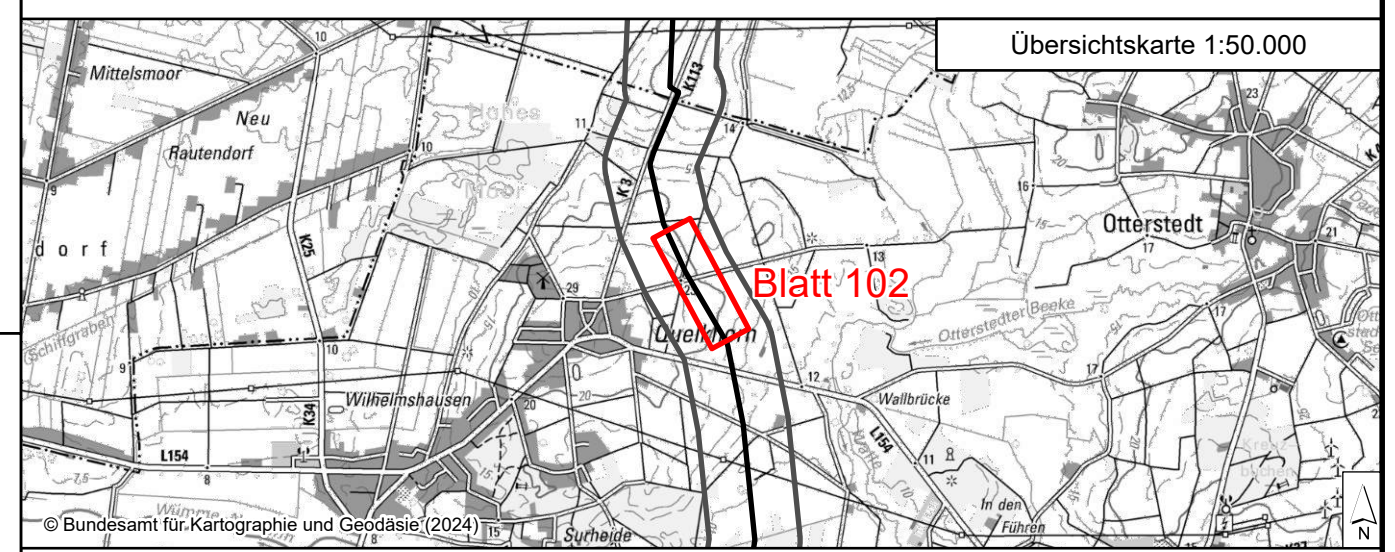
- Kreisgrenze
- Gemeindegrenze
- Gemarkungsgrenze
- Flurgrenze
- Flurstücksgrenze
- Gebäude



Gemeinde Ottersberg, Flecken Gemarkung Quelkhorn Flur 11

ALKIS-Daten: Auszug aus den Geodaten des Landesamtes für Geoinformation und Landesvermessung Niedersachsen, © 2024 Stand 06-2024
Koordinatensystem: ETRS89 / UTM Zone 32N, EPSG: 25832; DHDN2016, EPSG 7837

0 50 100 Meter

ALKIS-Daten: Auszug aus den Geodaten des Landesamtes für Geoinformation und
Landesvermessung Niedersachsen, © 2024 Stand 06-2022
Koordinatensystem: ETRS89 / UTM Zone 32N, EPSG: 25832; DHDN2016, EPSG 7833
0 50 100 Meter






02		Ausgabe zur Prüfung und Freigabe		19.12.2024		DohM		KaJ	
01		Ausgabe zur Prüfung und Freigabe		04.11.2024		AbeB		KaJ	
00		Ausgabe zur Prüfung und Freigabe		12.09.2024		AbeB		KaJ	
Ind.		Änderung		Datum		Gezeichnet		Geprüft	
Name		Name		<div>Kontraktorfirma:</div> <div></div> <div>CONSULTING ENGINEERS</div>		<div>Kontraktorbeneennung:</div> <div>Kontraktor-Dokumentenummer:</div> <div>13558-ILF-182-GEN-WR-DWG-01599</div>			
Bearb.	DohM								
Gepr.	KaJ								
Norm									
Baujahr:		Medium/Rohrkl.: Gas		DN/PN 1400/84		Leitungs-Nr.: 182		<div></div> <div>crossing borders in energy</div> <div><small>Gaslinie Deutschland Transport Services GmbH Postbus 1001 / 30605 Hannover - Telefon 0511/64001-0</small></div>	
Datum: 19.12.2024		Engineering-Firma: Gez.: ILF/DohM		Gez.: -					
Original-Blattgröße 1189x297		Gepr.: ILF/KaJ		Gepr.: -					
Maßstab: 1:1.000		ETL 182 Elbe Süd – Achim Rechtserwerbsplan							
Blatt: 102 von 140									
Dok - ID:			-	00182	ETL	000	000	FB303	0

Legende

Lageplan/Planung

- geplante ETL 182
— Blattschnitt/Kilometerstrich
- - - 100-Meter-Strich


Wegerecht

-  dauerhafte Inanspruchnahme (Schutzstreifen)
-  Vorübergehende Inanspruchnahme (Arbeitsstreifen)
-  Stationsfläche

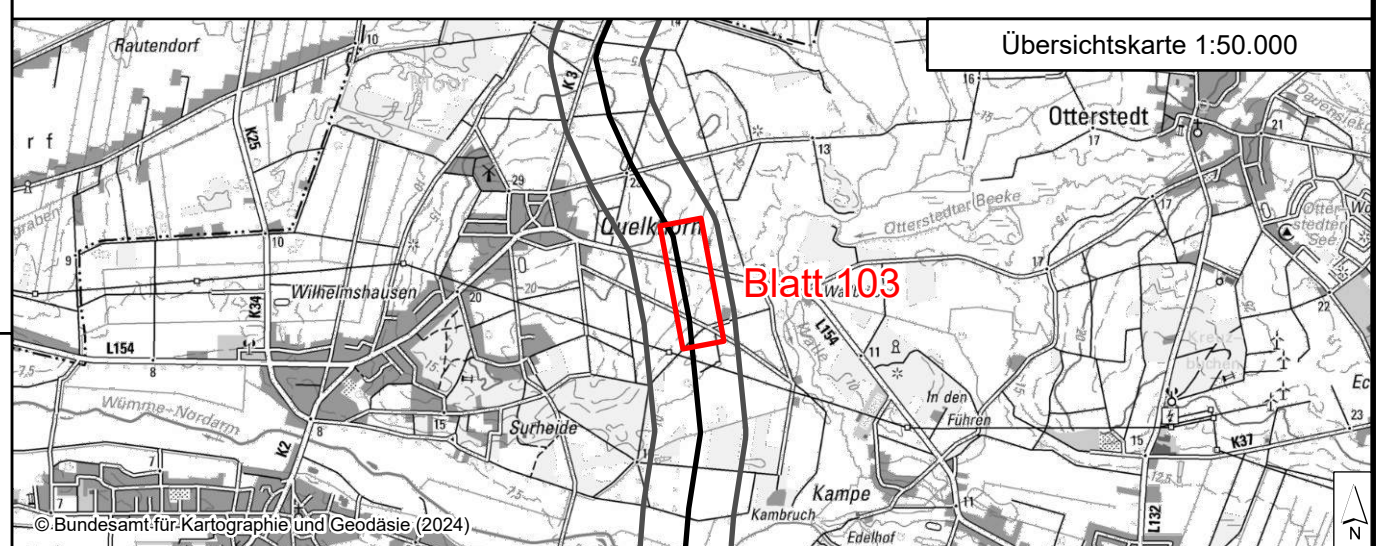
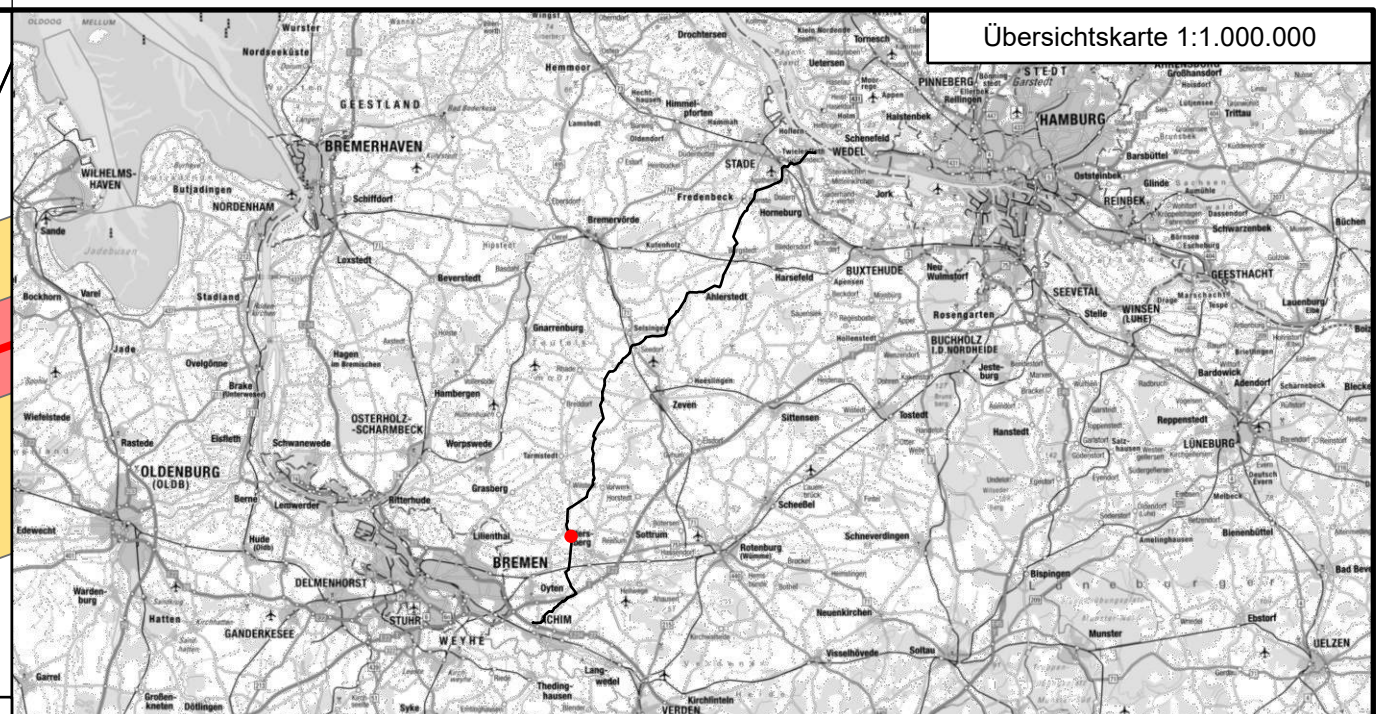
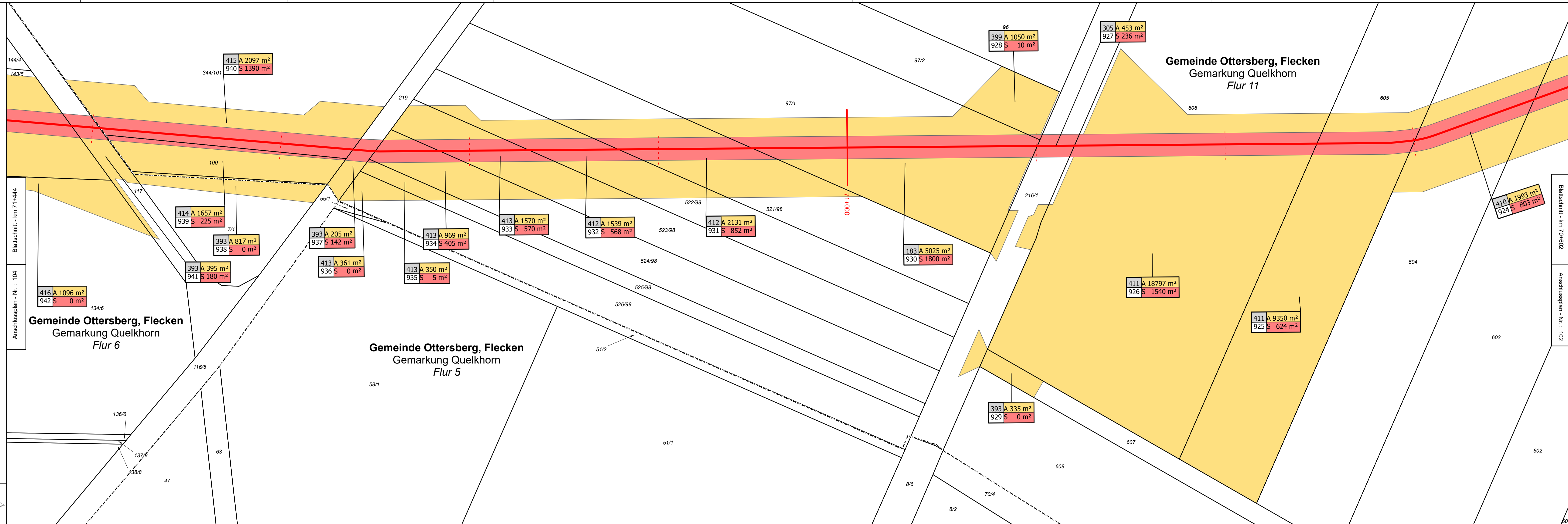
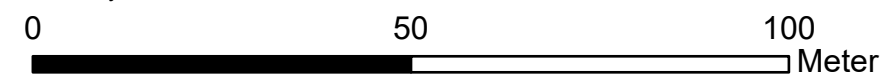
Betroffenes Flurstück



- Eigentümer Schlüsselnummer /
Eigentümer ID
- | | | | |
|-----|---|--------------------|-----------------------------------|
| 001 | A | 567 m ² | vorübergehende Inanspruchnahme |
| 001 | S | 25 m ² | beanspruchte Schutzstreifenfläche |
- Laufende Nummer
Grunderwerbsverzeichnis

Lageplan/Kataster

- | | |
|---|------------------|
| ----- | Kreisgrenze |
| - . - . - | Gemeindegrenze |
| | Gemarkungsgrenze |
| | Flurgrenze |
| ————— | Flurstücksgrenze |
|  | Gebäude |



ALKIS-Daten: Auszug aus den Geodaten des Landesamtes für Geoinformation und
Landesvermessung Niedersachsen, © 2024 Stand 06-2024
Koordinatensystem: ETRS89 / UTM Zone 32N, EPSG: 25832; DHDN2016, EPSG 7832






02		Ausgabe zur Prüfung und Freigabe			04.12.2024		DohM		KaIJ						
01		Ausgabe zur Prüfung und Freigabe			19.11.2024		AbeB		KaIJ						
00		Ausgabe zur Prüfung und Freigabe			12.09.2024		AbeB		KaIJ						
Ind.		Änderung			Datum		Gezeichnet		Geprüft						
Name		Name		<div>Kontraktorfirma:</div> <div></div>		Kontraktorbeneennung:									
Bearb.		DohM				<div>Kontraktor-Dokumentennummer:</div> <div>13558-ILF-182-GEN-WR-DWG-01599</div>									
Gepr.		KaIJ													
Norm															
Baujahr:		Medium/Rohrkl.: Gas		DN/PN 1400/84		Leitungs-Nr.: 182		<div></div> <div>crossing borders in energy</div> <div><small>Gasline Deutschland Transact Services GmbH Postfach 1 / 30555 Hannover · Telefon: 0511/440607-0</small></div>							
Datum: 19.12.2024		Engineering-Firma: Gez.: ILF/DohM		Gez.: -											
Original-Blattgröße 1189x297		Gepr.: ILF/KaIJ		Gepr.: -											
Maßstab: 1:1.000		ETL 182 Elbe Süd – Achim Rechtserwerbsplan													
Blatt: 103 von 140															
Dok - ID:				00182		ETL		000		000		FB303		0	

Legende

Lageplan/Planung

- geplante ETL 182
 Blattschnitt/Kilometerstrich
 100-Meter-Strich







Wegerecht

-  dauerhafte Inanspruchnahme (Schutzstreifen)
-  Vorübergehende Inanspruchnahme (Arbeitsstreifen)
-  Stationsfläche

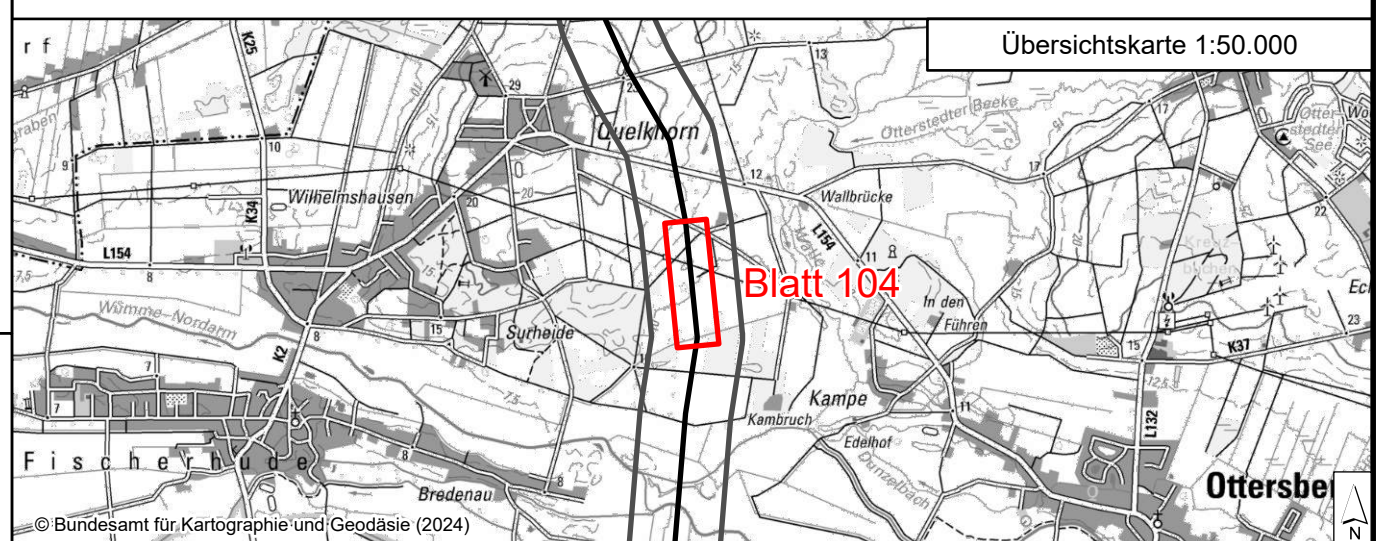
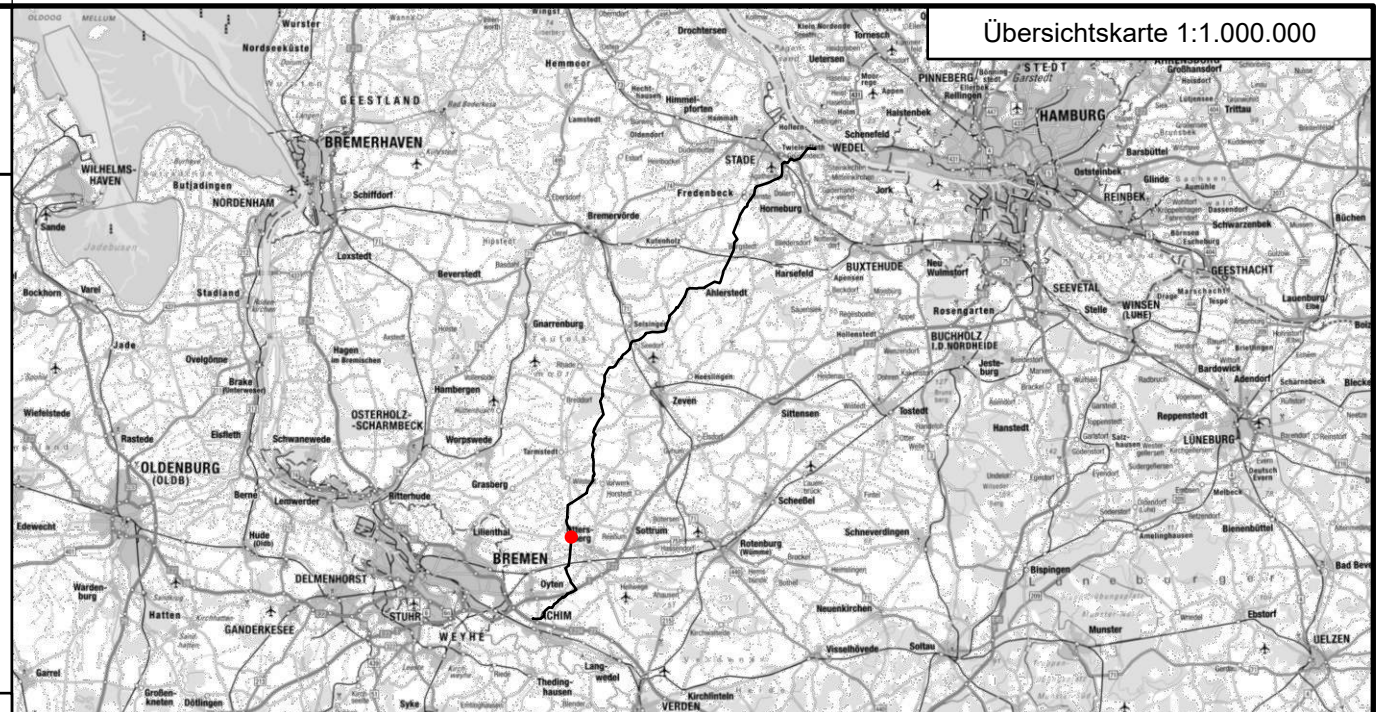
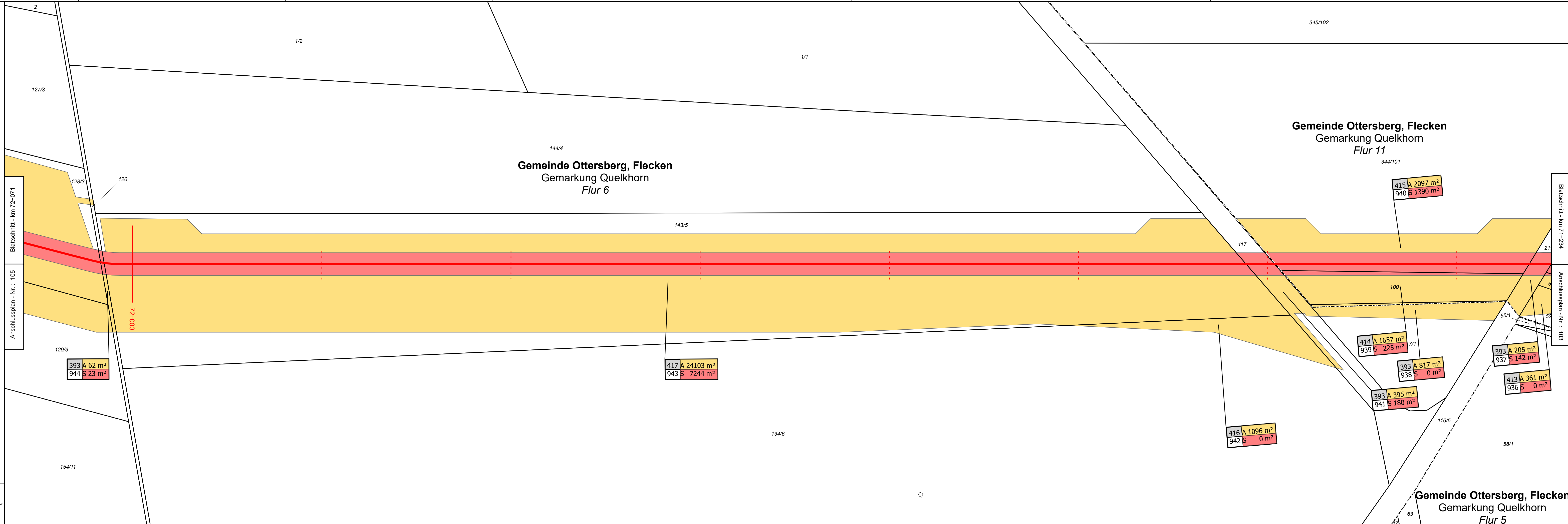
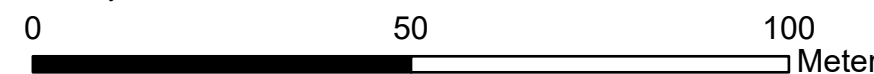
Betroffenes Flurstück




- Eigentümer Schlüsselnummer /
Eigentümer ID
- | | | | |
|-----|---|--------------------|-----------------------------------|
| 001 | A | 567 m ² | vorübergehende Inanspruchnahme |
| 001 | S | 25 m ² | beanspruchte Schutzstreifenfläche |
- Laufende Nummer
Grunderwerbsverzeichnis

Lageplan/Kataster

- | | |
|---|------------------|
|  | Kreisgrenze |
|  | Gemeindegrenze |
|  | Gemarkungsgrenze |
|  | Flurgrenze |
|  | Flurstücksgrenze |
|  | Gebäude |



ALKIS-Daten: Auszug aus den Geodaten des Landesamtes für Geoinformation und
Landesvermessung Niedersachsen, © 2024 Stand 06-2024
Koordinatensystem: ETRS89 / UTM Zone 32N, EPSG: 25832; DHDN2016, EPSG 7837






02	Ausgabe zur Prüfung und Freigabe				19.12.2024	DohM	KaIJ	
01	Ausgabe zur Prüfung und Freigabe				04.11.2024	AbeB	KaIJ	
00	Ausgabe zur Prüfung und Freigabe				12.09.2024	AbeB	KaIJ	
Ind.	Änderung				Datum	Gezeichnet	Geprüft	
Name		Name	<div>Kontraktorfirma:</div> <div></div>		Kontraktorenbenennung:			
Bearb.		DohM			<div>Kontraktor-Dokumentennummer:</div> <div>13558-ILF-182-GEN-WR-DWG-01599</div>			
Gepr.		KaIJ						
Norm								
Baujahr:	Medium/Rohrkl.:	DN/PN	Leitungs-Nr.:	<div></div> <div>crossing borders in energy</div> <div><small>Gastpie Gasleitungen Transcont Services GmbH</small></div> <div><small>Postfachstr. / 30555 Hannover - Telefon: (0511) 40607-0</small></div>				
	Gas	1400/84	182					
Datum:	19.12.2024	Engineering-Firma:		Gez.:	<div></div> <div>crossing borders in energy</div> <div><small>Gastpie Gasleitungen Transcont Services GmbH</small></div> <div><small>Postfachstr. / 30555 Hannover - Telefon: (0511) 40607-0</small></div>			
Original-Blattgröße	1189x297	ILF/DohM		-				
	Gepr.:	ILF/KaIJ		Gepr.:				
Maßstab: 1:1.000		<div>ETL 182 Elbe Süd – Achim</div> <div>Rechtserwerbsplan</div>						
Blatt: 104 von 140								
Dok - ID:		-	00182	ETL	000	000	FB303	0

Legende

Lageplan/Planung

- geplante ETL 182
 Blattschnitt/Kilometerstrich
 100-Meter-Strich


Wegerecht

-  dauerhafte Inanspruchnahme (Schutzstreifen)
-  Vorübergehende Inanspruchnahme (Arbeitsstreifen)
-  Stationsfläche

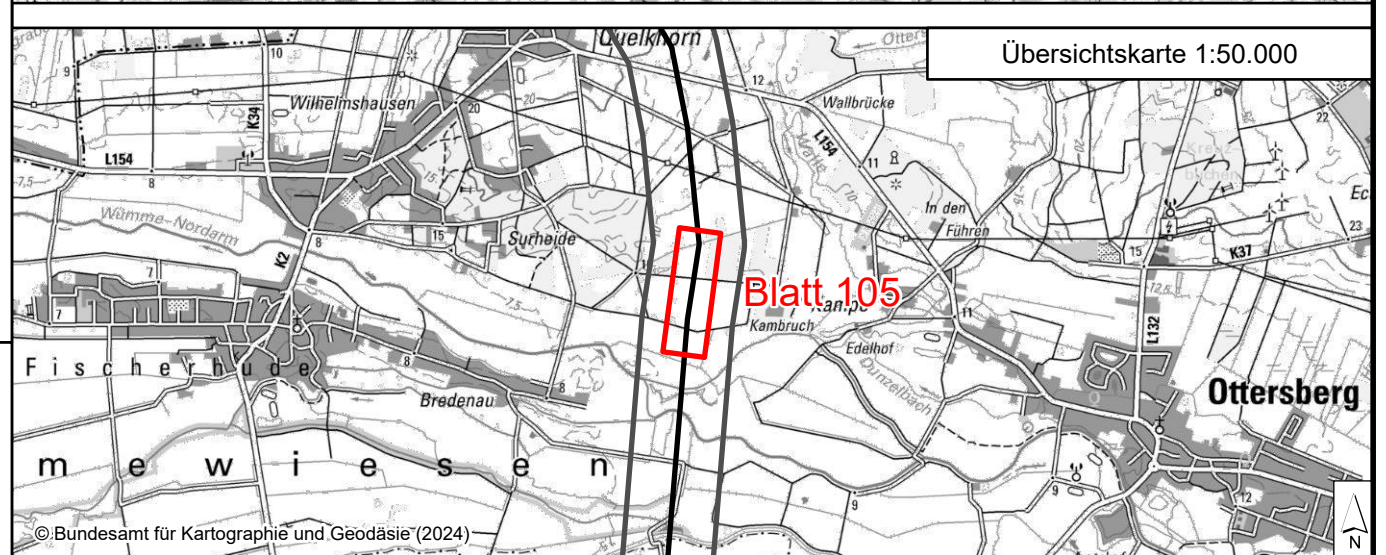
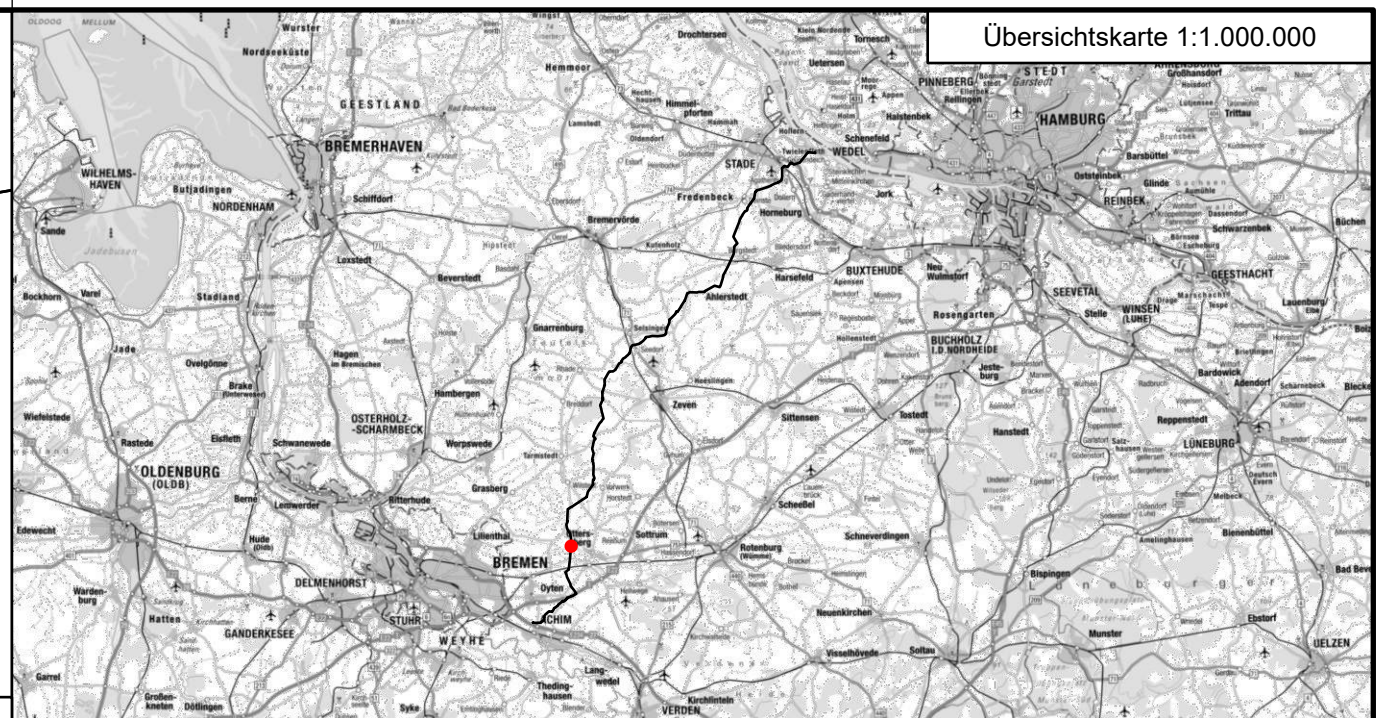
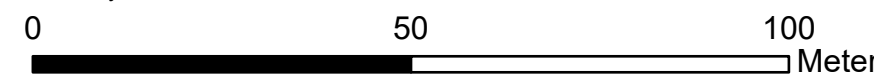
Betroffenes Flurstück




- Eigentümer Schlüsselnummer /
Eigentümer ID
- | | | | |
|-----|---|--------------------|-----------------------------------|
| 001 | A | 567 m ² | vorübergehende Inanspruchnahme |
| 001 | S | 25 m ² | beanspruchte Schutzstreifenfläche |
- Laufende Nummer
Grunderwerbsverzeichnis

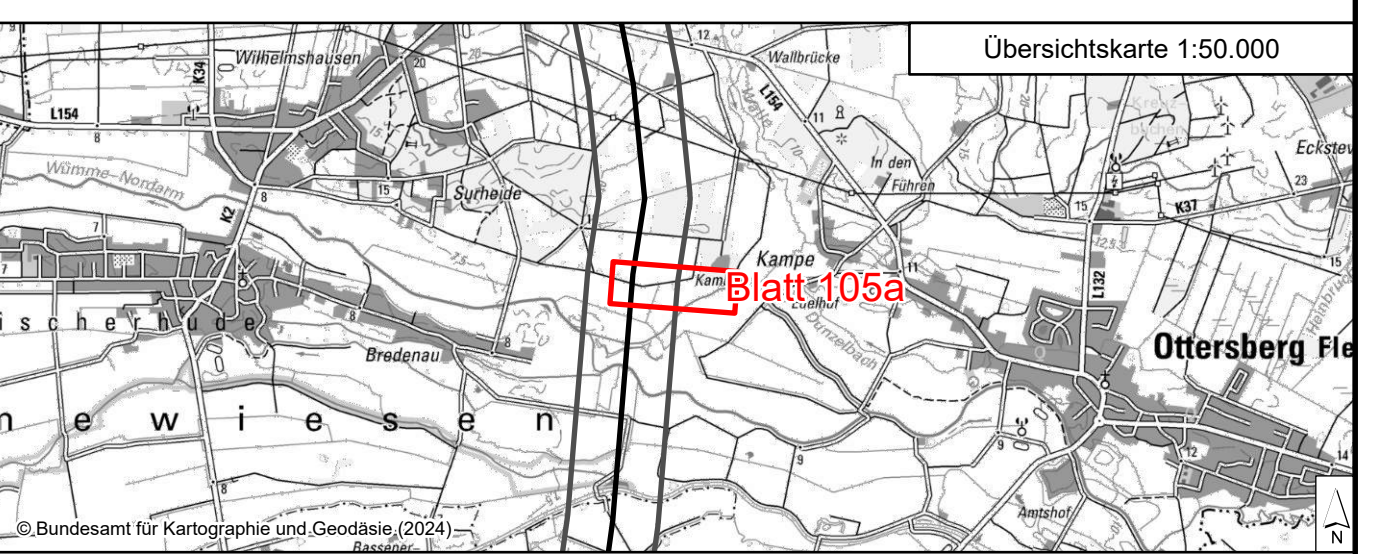
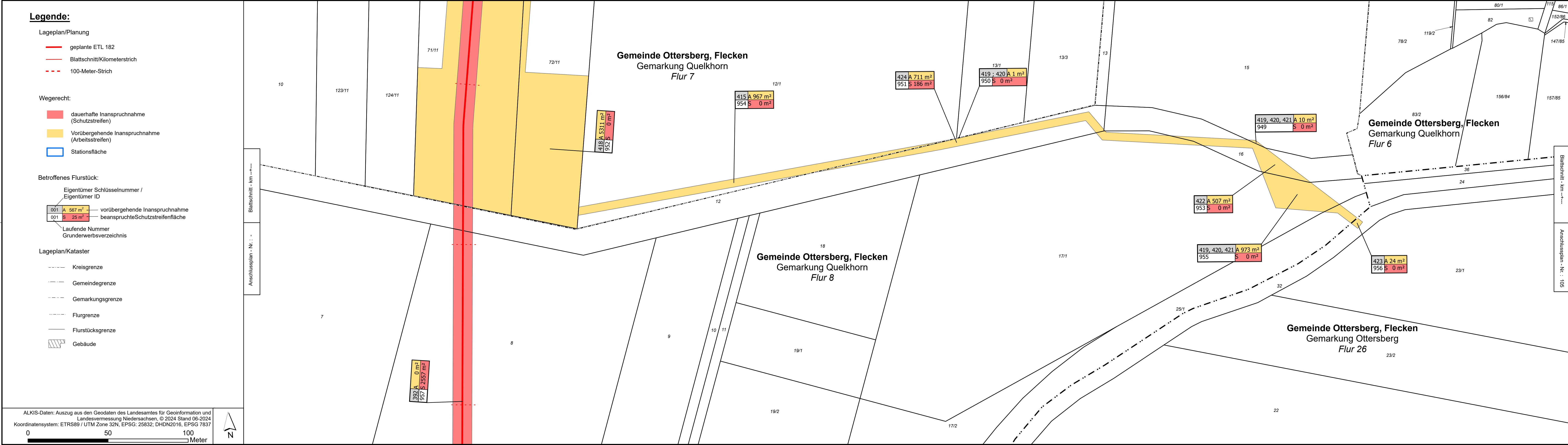
Lageplan/Kataster



- | | |
|---|------------------|
| ----- | Kreisgrenze |
| - · - · - | Gemeindegrenze |
| - · - · - | Gemarkungsgrenze |
| · · · · · | Flurgrenze |
| ————— | Flurstücksgrenze |
|  | Gebäude |

ALKIS-Daten: Auszug aus den Geodaten des Landesamtes für Geoinformation und
Landesvermessung Niedersachsen, © 2024 Stand 06-2024
Koordinatensystem: ETRS89 / UTM Zone 32N, EPSG: 25832; DHDN2016, EPSG 7831



02	Ausgabe zur Prüfung und Freigabe				19.12.2024	DohM	KaIJ	
01	Ausgabe zur Prüfung und Freigabe				04.11.2024	AbeB	KaIJ	
00	Ausgabe zur Prüfung und Freigabe				12.09.2024	AbeB	KaIJ	
Ind.	Änderung				Datum	Gezeichnet	Geprüft	
Name		Name	<div>Kontraktorfirma:</div> <div></div>		Kontraktorbeneennung:			
Bearb.		DohM			<div>Kontraktor-Dokumentennummer:</div> <div>13558-ILF-182-GEN-WR-DWG-01599</div>			
Gepr.		KaIJ						
Norm								
Baujahr:	Medium/Rohrkl.:	DN/PN	Leitungs-Nr.:	<div></div> <div>crossing borders in energy</div> <div><small>Gasline Deutschland Transact Services GmbH</small></div> <div><small>Postfachstr. / 30555 Hannover - Telefon: 0511/40607-0</small></div>				
	Gas	1400/84	182					
Datum:	19.12.2024	Engineering-Firma:		Gez.: -	<div></div> <div>crossing borders in energy</div> <div><small>Gasline Deutschland Transact Services GmbH</small></div> <div><small>Postfachstr. / 30555 Hannover - Telefon: 0511/40607-0</small></div>			
		ILF/DohM						
Original-Blattgröße	1189x297	Gepr.: ILF/KaIJ		Gepr.: -				
Maßstab: 1:1.000		ETL 182 Elbe Süd – Achim Rechtserwerbsplan						
Blatt: 105 von 140								
Dok - ID:		-	00182	ETL	000	000	FB303	0



02		Ausgabe zur Prüfung und Freigabe			19.12.2024		DohM		KaiJ
01		Ausgabe zur Prüfung und Freigabe			04.11.2024		AbeB		KaiJ
00		Ausgabe zur Prüfung und Freigabe			12.09.2024		AbeB		KaiJ
Ind.		Änderung			Datum		Gezeichnet		Geprüft
Name		Name		<div>Kontraktorfirma:</div> <div></div>		Kontraktorbeneennung:			
Bearb.		DohM							
Gepr.		KaiJ				Kontraktor-Dokumentenummer: 13558-ILF-182-GEN-WR-DWG-01599			
Norm									
Baujahr:		Medium/Rohrkl.: Gas		DN/PN 1400/84		Leitungs-Nr.: 182		<div></div> <div>crossing borders in energy</div> <div><small>Gasum Deutschland Transport Services GmbH Postfach 1 / 30625 Hannover - Seelze (50) / 30625-0</small></div>	
Datum: 19.12.2024		Engineering-Firma: Gez.: ILF/DohM			Gez.: -				
Original-Blattgröße 1189x297		Gepr.: ILF/KaiJ			Gepr.: -				
Maßstab: 1:1.000		ETL 182 Elbe Süd – Achim Rechtserwerbsplan							
Blatt: 105a von 140									
Dok - ID:				00182		ETL		000 000 FB303 0	

Legende

Lageplan/Planung

- geplante ETL 182
— Blattschnitt/Kilometerstrich
- - - 100-Meter-Strich


Wegerecht

- dauerhafte Inanspruchnahme (Schutzstreifen)
- Vorübergehende Inanspruchnahme (Arbeitsstreifen)
- Stationsfläche

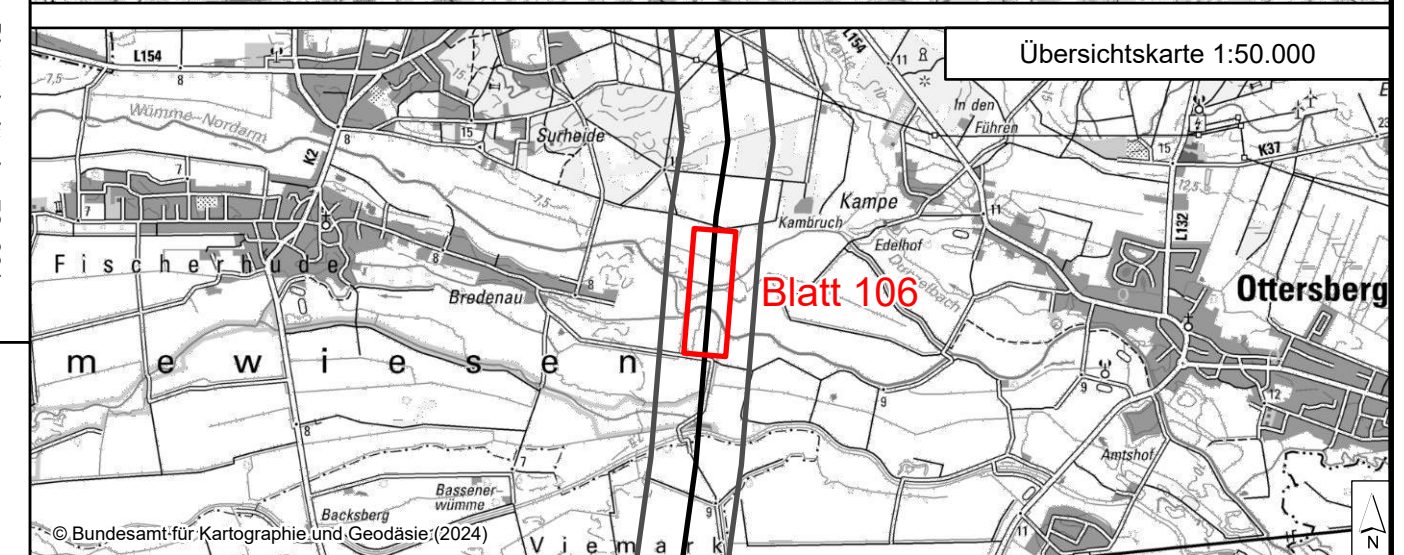
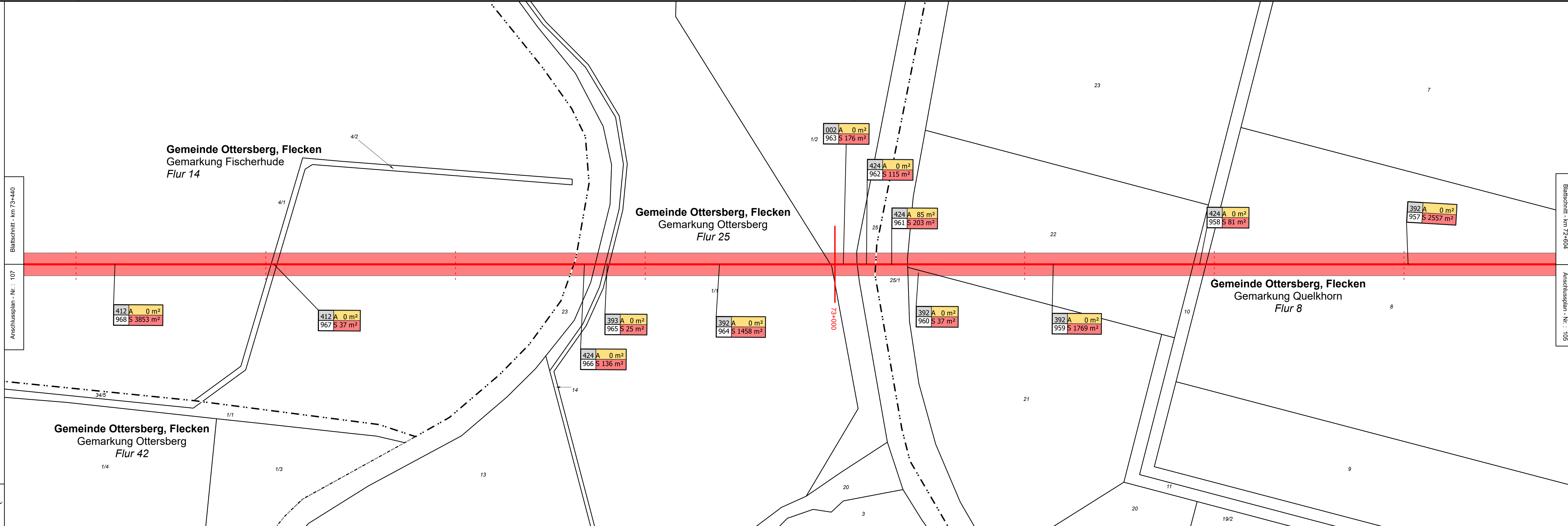
Betroffenes Flurstück



- Eigentümer Schlüsselnummer /
Eigentümer ID
- | | | |
|-----|----------------------|-----------------------------------|
| 001 | A 567 m ² | vorübergehende Inanspruchnahme |
| 001 | S 25 m ² | beanspruchte Schutzstreifenfläche |
- Laufende Nummer
Grunderwerbsverzeichnis

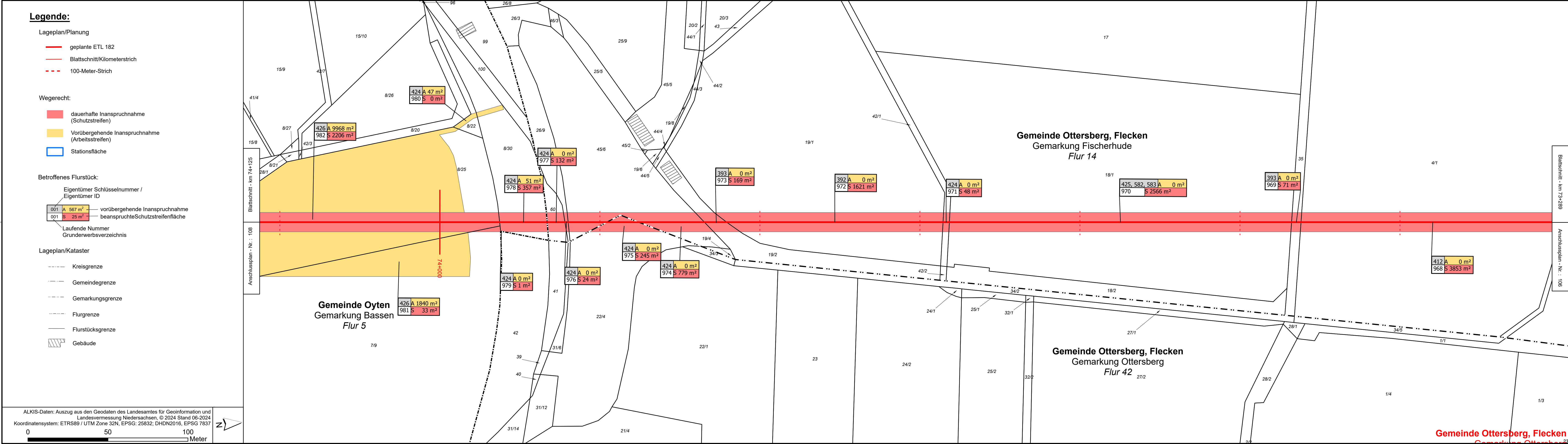
Lageplan/Kataster

- | | |
|---|------------------|
| ----- | Kreisgrenze |
| - . - . - | Gemeindegrenze |
| .. - . - . | Gemarkungsgrenze |
| ... - ... - | Flurgrenze |
| ————— | Flurstücksgrenze |
|  | Gebäude |

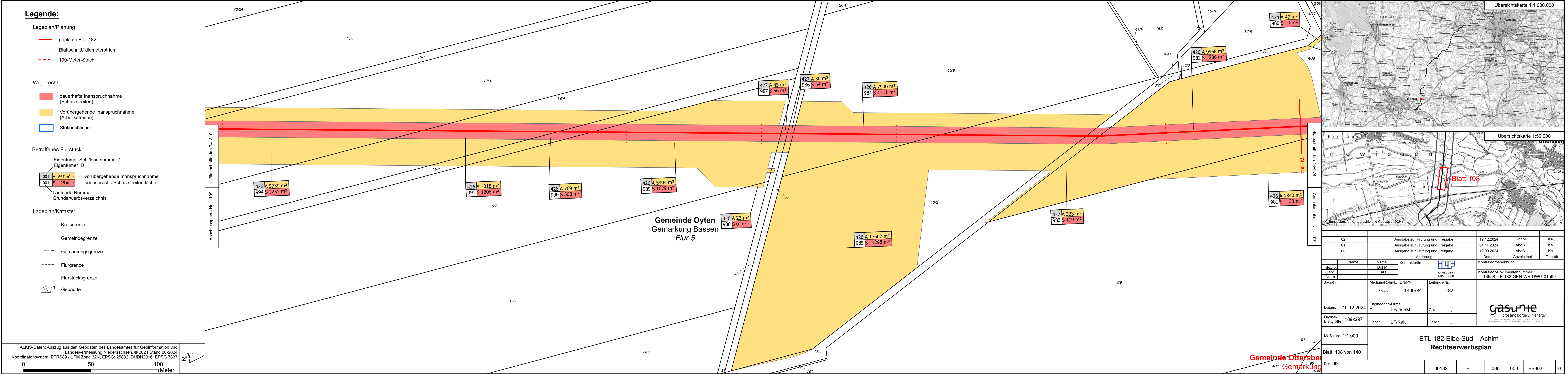
ALKIS-Daten: Auszug aus den Geodaten des Landesamtes für Geoinformation und
Landesvermessung Niedersachsen, © 2024 Stand 06-2024
Koordinatensystem: ETRS89 / UTM Zone 32N, EPSG: 25832; DHDN2016, EPSG 7832

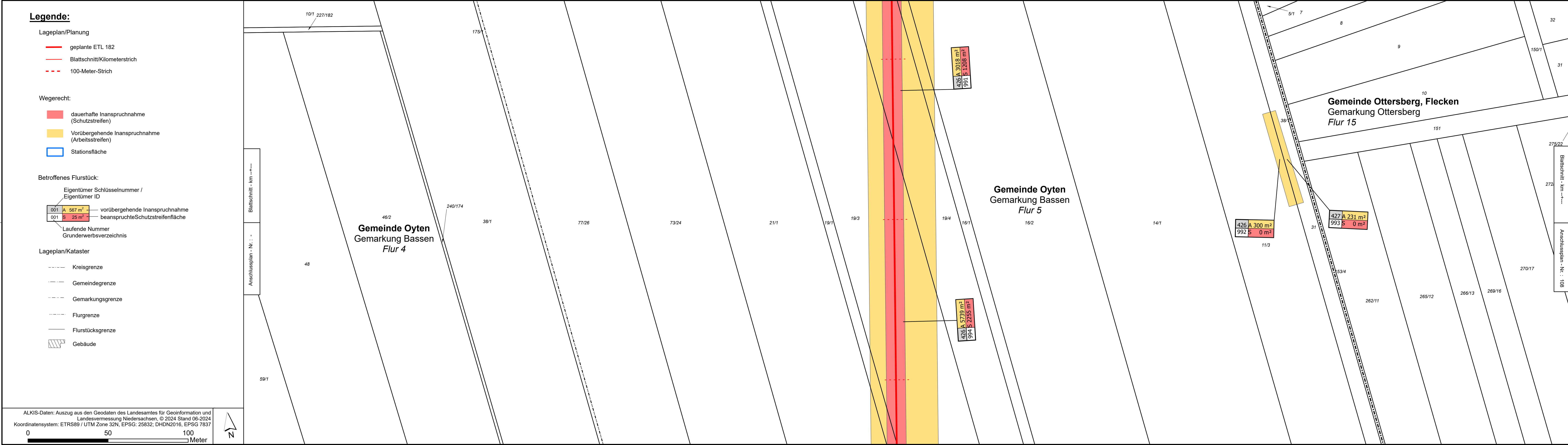


02		Ausgabe zur Prüfung und Freigabe			19.12.2024		DohM		KaJl
01		Ausgabe zur Prüfung und Freigabe			04.11.2024		Abeß		KaJl
00		Ausgabe zur Prüfung und Freigabe			12.09.2024		Abeß		KaJl
Ind.		Änderung			Datum		Gezeichnet		Geprüft
	Name		Name		<div>Kontraktorfirma:</div> <div></div>		Kontraktorenbenennung:		
Bearb.			DohM						
Gepr.			KaJl						
Norm									
Bauhjahr:		Medium/Rohrkl.:		DN/PN		Leitungs-Nr.:			
		Gas		1400/84		182			
Datum: 19.12.2024		Engineering-Firma:			Gez.: -		<div></div> <div>crossing borders in energy</div> <div><small>Gesamte Deutschland/Transport Services GmbH Postfach 11 / 30825 Hannover - Telefon 0511/64001-0</small></div>		
Original-Blattgröße 1189x297		Gepr.: ILF/KaJl							
Maßstab: 1:1.000		ETL 182 Elbe Süd – Achim Rechtserwerbsplan							
Blatt: 106 von 140									
Dok - ID:									

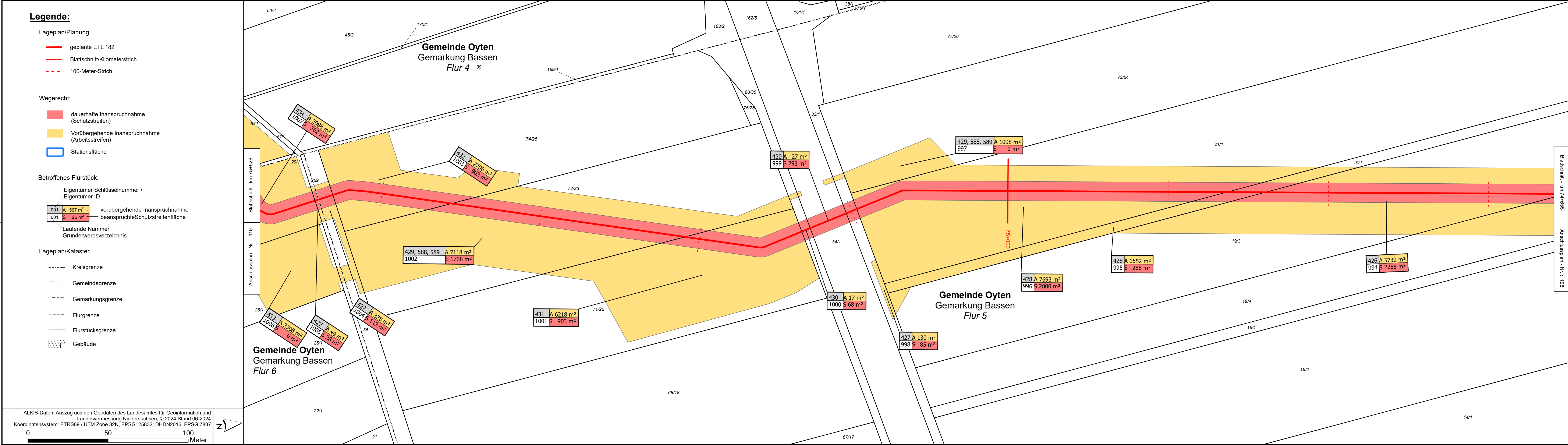


<





</



Übersichtskarte 1:1.000.000

Übersichtskarte 1:50.000




Blatt 109

© Bundesamt für Kartographie und Geodäsie (2024)

02	Ausgabe zur Prüfung und Freigabe	19.12.2024	DohM	KaiJ			
01	Ausgabe zur Prüfung und Freigabe	04.11.2024	AbeB	KaiJ			
00	Ausgabe zur Prüfung und Freigabe	12.09.2024	AbeB	KaiJ			
Ind.	Änderung	Datum	Gezeichnet	Geprüft			
Name	Name	Kontraktorfirma: ILF CONSULTING ENGINEERS					
Bearb.	DohM	Kontraktor-Dokumentenummer: 13558-ILF-182-GEN-WR-DWG-01599					
Gepr.	KaiJ						
Norm							
Baujahr:	Medium/Rohrkl.: Gas	DN/PN 1400/84	Leitungs-Nr.: 182				
Datum: 19.12.2024	Engineering-Firma: ILF/DohM	Gez.: -	gas net crossing borders in energy <small>Quelle: Deutschlands Transport Services GmbH Postbus 17 / 30655 Hannover - Telefon 0511/84907-0</small>				
Original-Blattgröße 1189x297	Gepr.: ILF/KaiJ	Gepr.: -					
Maßstab: 1:1.000	ETL 182 Elbe Süd – Achim Rechtserwerbsplan						
Blatt: 109 von 140							
Dok - ID:	-	00182	ETL	000	000	FB303	0

Gemeinde Oyten
Gemarkung Bassen
Flur 2

— geplante ETL 182
— Blattschnitt/Kilometerstrich
- - - 100-Meter-Strich

-  dauerhafte Inanspruchnahme (Schutzstreifen)
-  Vorübergehende Inanspruchnahme (Arbeitsstreifen)
-  Stationsfläche

Eigentümer Schlüsselnummer
/Eigentümer ID

001	A	567 m ²	vorübergehende Inanspruchnahme
001	S	25 m ²	beanspruchte Schutzstreifenfläche

Laufende Nummer
Grunderwerbsverzeichnis

-----	Kreisgrenze
- . - . -	Gemeindegrenze
.. - .. -	Gemarkungsgrenze
... - ...	Flurgrenze
=====	Flurstücksgrenze
	Gebäude

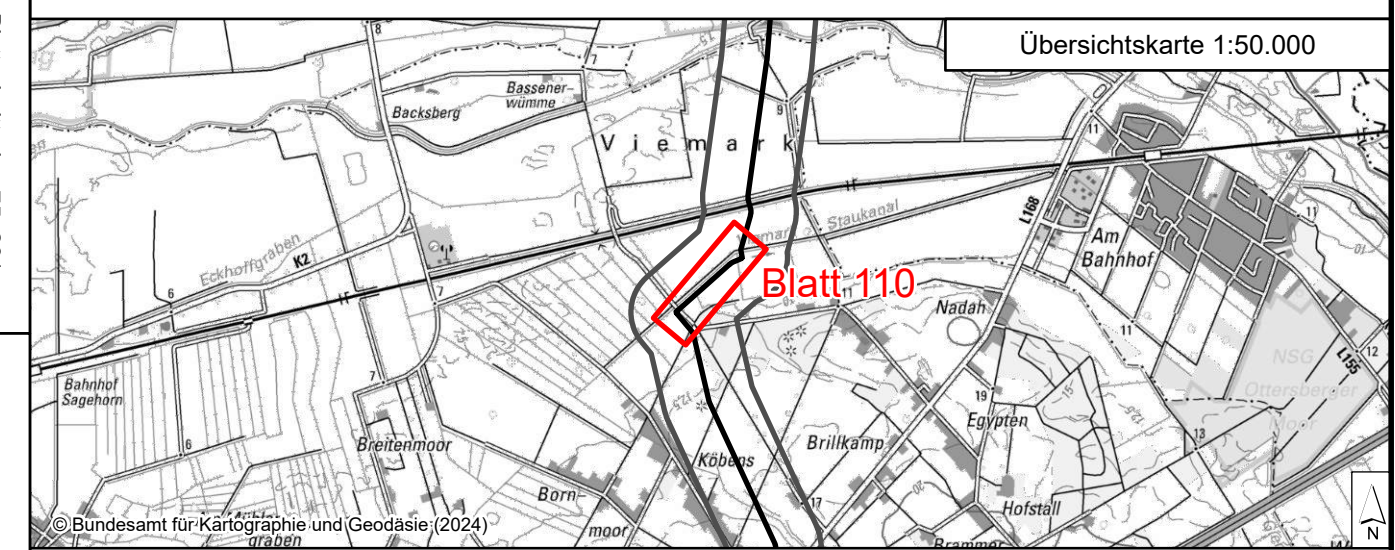
ALKIS-Daten: Auszug aus den Geodaten des Landesamtes für Geoinformation und
Landesvermessung Niedersachsen, © 2024 Stand 06-2024
Koordinatensystem: ETRS89 / UTM Zone 32N, EPSG: 25832; DHDN2016, EPSG 7837
0 50 100 Meter



Gemeinde Oyten
Gemarkung Bassen
1/12 *Flur 7*

Gemeinde Oyten¹⁶⁹
Gemarkung Bassen
Flur 4

Gemeinde Oyten
Gemarkung Bassen
Flur 5



Gemeinde Oyten
Gemarkung Bassen
Flur 6






02	Ausgabe zur Prüfung und Freigabe			19.12.2024	DohM		KaJ
01	Ausgabe zur Prüfung und Freigabe			04.11.2024	AbeB		KaJ
00	Ausgabe zur Prüfung und Freigabe			12.09.2024	AbeB		KaJ
Ind.	Änderung			Datum	Gezeichnet		Geprüft
Bearb.	Name	Name	Kontraktorfirma: 	Kontraktorbennennung:			
Gepr.		DohM		Kontraktor-Dokumentennummer: 13558-ILF-182-GEN-WR-DWG-01599			
Norm		KaJ					
Bauhjahr:	Medium/Rohrkl.: Gas	DN/PN 1400/84	Leitungs-Nr.: 182	 <small>Gesamte Deutschland-Flüssions Services GmbH Postbus 1700 / 30555 Hannover - Telefon 0511/643607-0</small>			
Datum: 19.12.2024	Engineering-Firma: Gez.: ILF/DohM		Gez.: -				
Original-Blattgröße 1189x297	Gepr.: ILF/KaJ		Gepr.: -				
Maßstab: 1:1.000	ETL 182 Elbe Süd – Achim Rechtserwerbsplan						
Blatt: 110 von 140							
Dok - ID:	-	00182	ETL	000	000	FB303	0

Legende

Lageplan/Planung

-  geplante ETL 182
 Blattschnitt/Kilometerstrich
 100-Meter-Strich


Wegerecht

-  dauerhafte Inanspruchnahme (Schutzstreifen)
-  Vorübergehende Inanspruchnahme (Arbeitsstreifen)
-  Stationsfläche

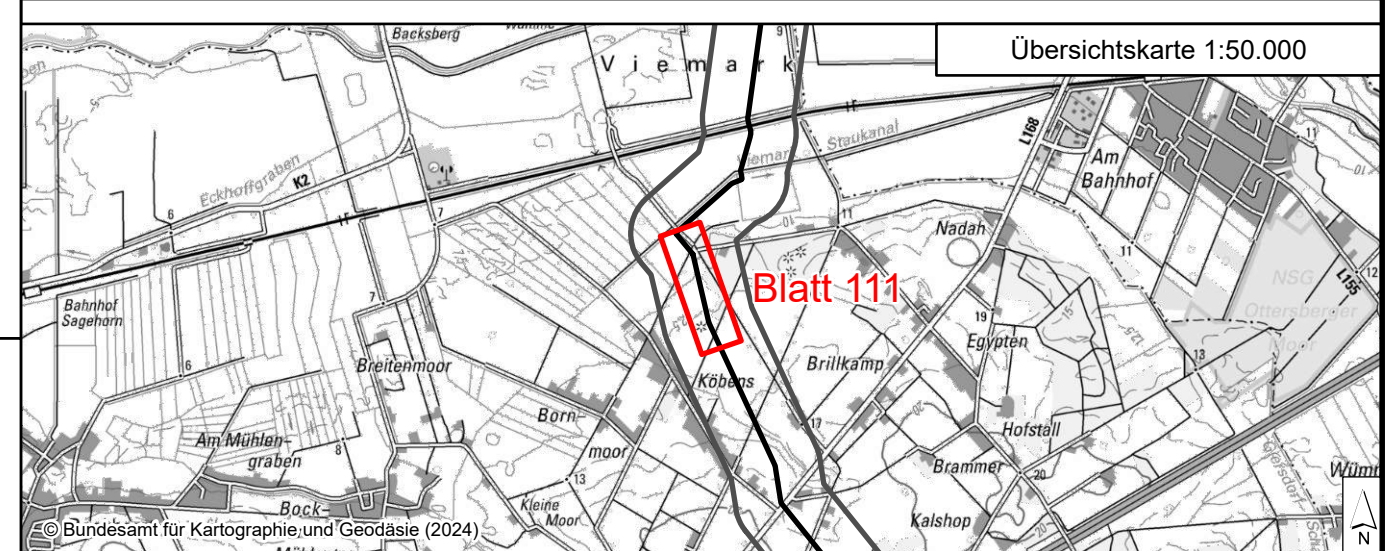
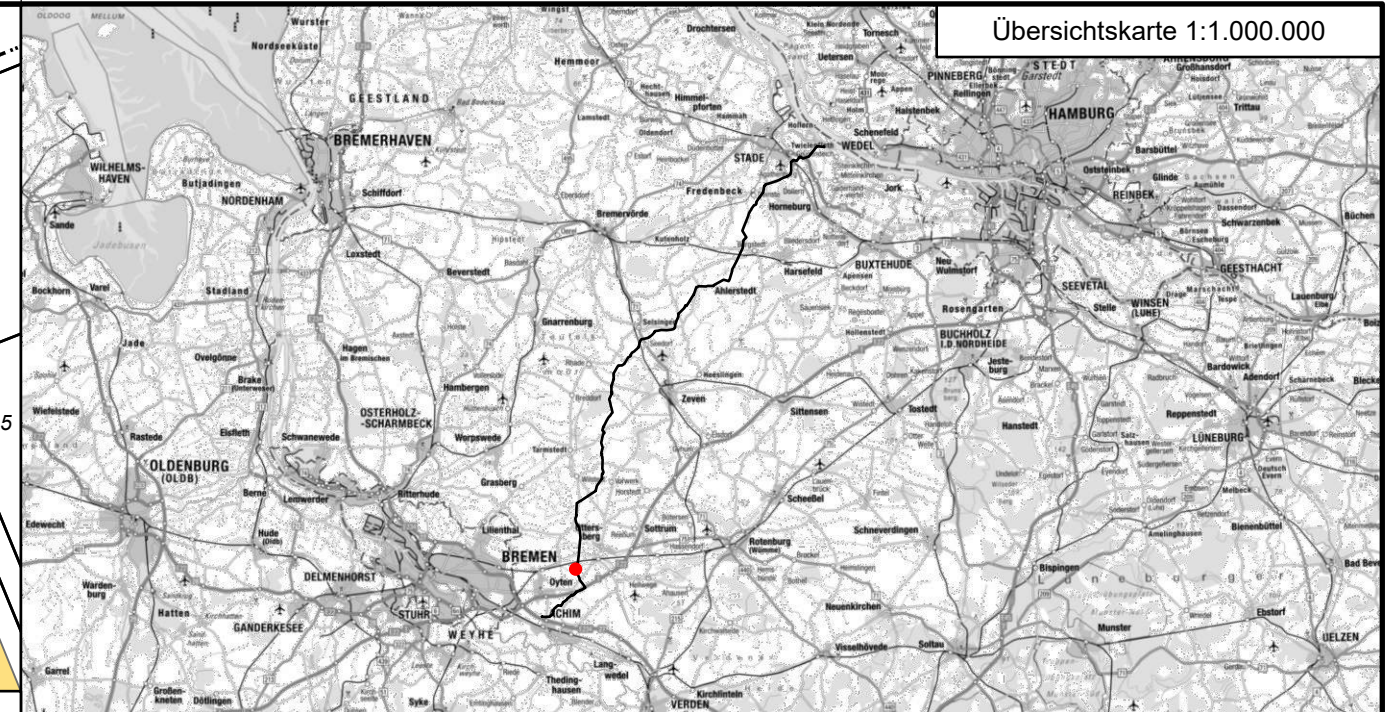
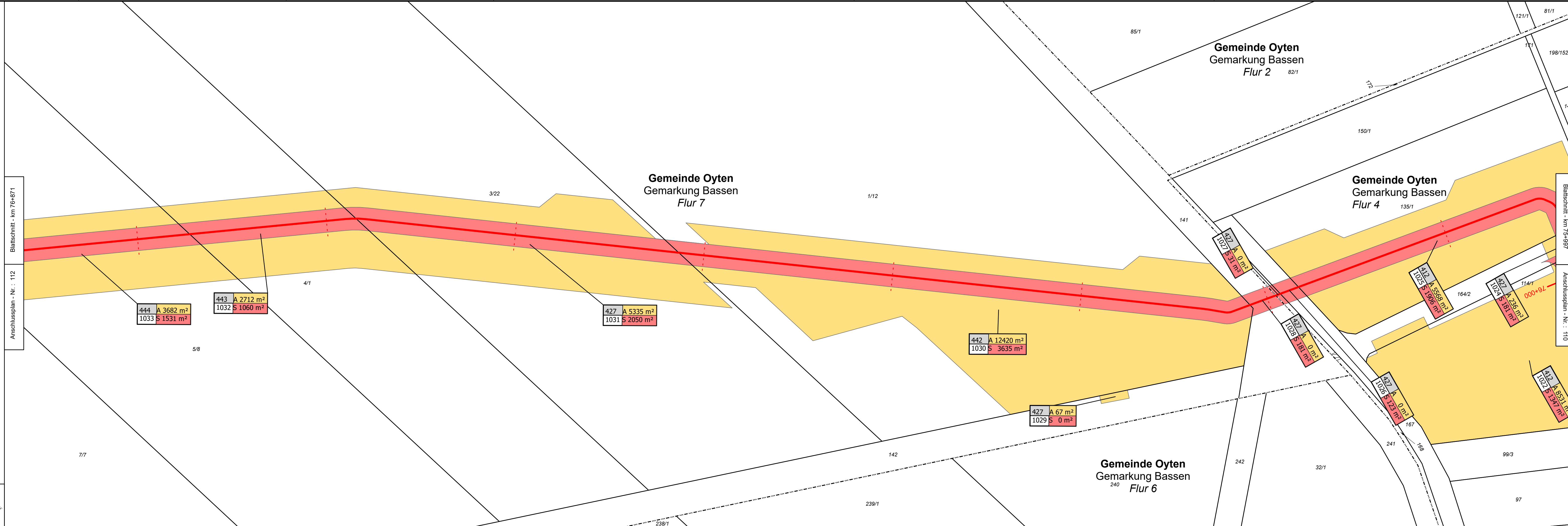
Betroffenes Flurstück



- Eigentümer Schlüsselnummer /
Eigentümer ID
- | | | |
|-----|----------------------|-----------------------------------|
| 001 | A 567 m ² | vorübergehende Inanspruchnahme |
| 001 | S 25 m ² | beanspruchte Schutzstreifenfläche |
- Laufende Nummer
Grunderwerbsverzeichnis

Lageplan/Kataster

- | | |
|---|------------------|
| ---- | Kreisgrenze |
| ·-·-·- | Gemeindegrenze |
| ····· | Gemarkungsgrenze |
| ····· | Flurgrenze |
| ———— | Flurstücksgrenze |
|  | Gebäude |



ALKIS-Daten: Auszug aus den Geodaten des Landesamtes für Geoinformation und
Landesvermessung Niedersachsen, © 2024 Stand 06-2024
Koordinatensystem: ETRS89 / UTM Zone 32N, EPSG: 25832; DHDN2016, EPSG 7831






02		Ausgabe zur Prüfung und Freigabe		19.12.2024		DohM		KaJ							
01		Ausgabe zur Prüfung und Freigabe		04.11.2024		AbeB		KaJ							
00		Ausgabe zur Prüfung und Freigabe		12.09.2024		AbeB		KaJ							
Ind.		Änderung		Datum		Gezeichnet		Geprüft							
Name		Name		<div>Kontraktorfirma:</div> <div></div>		Kontraktorbennennung:									
Bearb.		DohM													
Gepr.		KaJ													
Norm															
Baujahr:		Medium/Rohrkl.: Gas		DN/PN 1400/84		Leitungs-Nr.: 182		<div></div> <div>crossing borders in energy</div> <div><small>Gesamte Distribution: Transport Services GmbH Postbus 106 / 30650 Hannover - Leinien 051/164007-0</small></div>							
Datum: 19.12.2024		Engineering-Firma: Gez.: ILF/DohM		Gez.: -											
Original-Blattgröße 1189x297		Gepr.: ILF/KaJ		Gepr.: -											
Maßstab: 1:1.000		ETL 182 Elbe Süd – Achim Rechtserwerbsplan													
Blatt: 111 von 140															
Dok - ID:		-		00182		ETL		000		000		FB303		0	

Legende

Lageplan/Planung

-  geplante ETL 182
 Blattschnitt/Kilometerstrich
 100-Meter-Strich


Wegerecht

-  dauerhafte Inanspruchnahme (Schutzstreifen)
-  Vorübergehende Inanspruchnahme (Arbeitsstreifen)
-  Stationsfläche

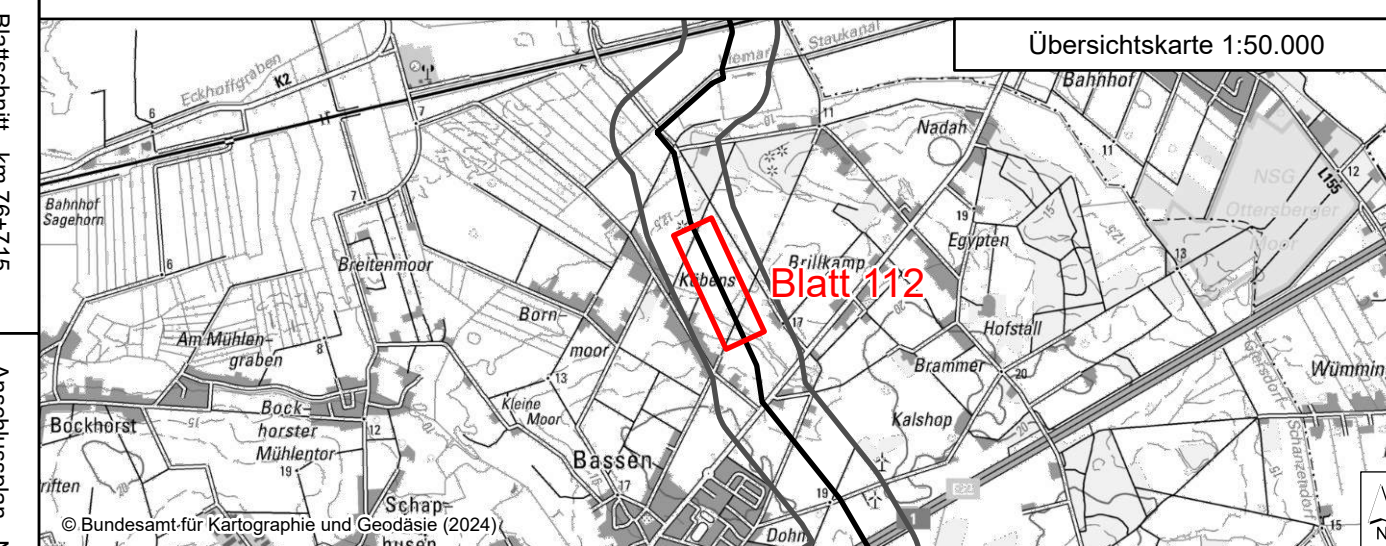
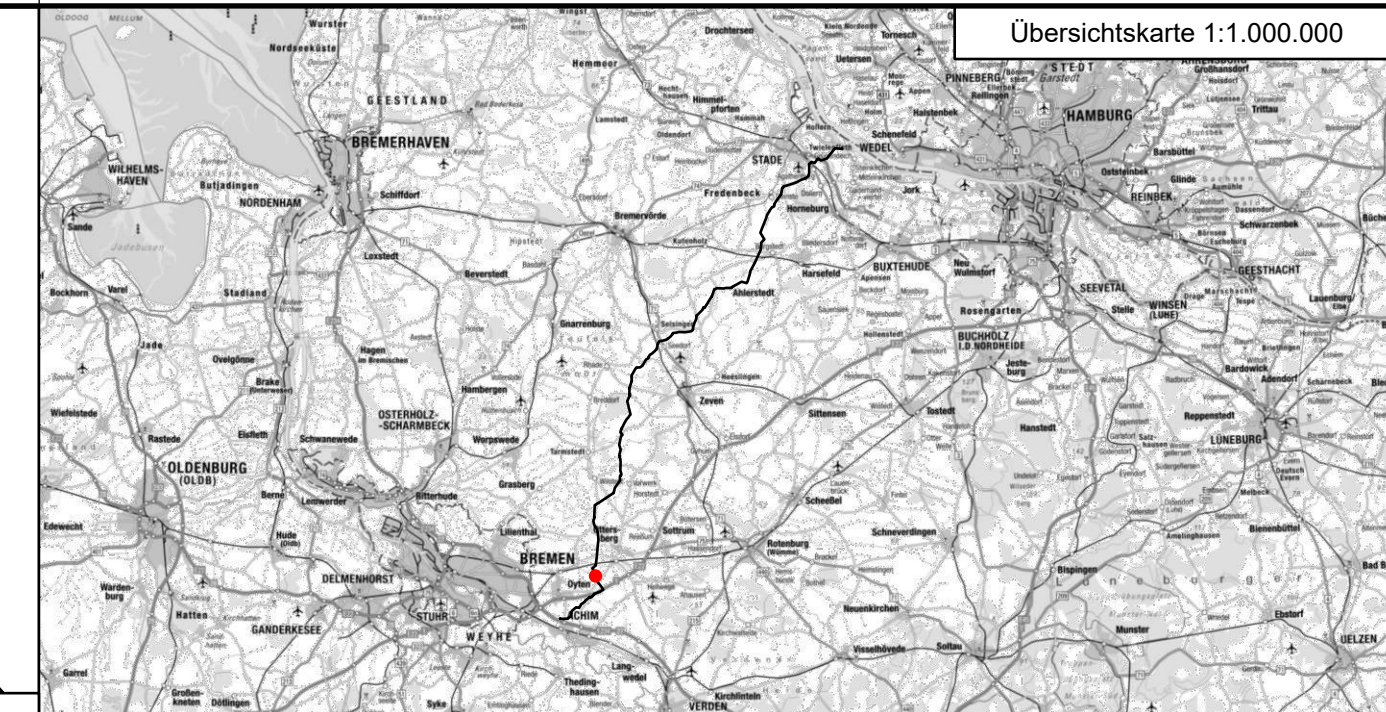
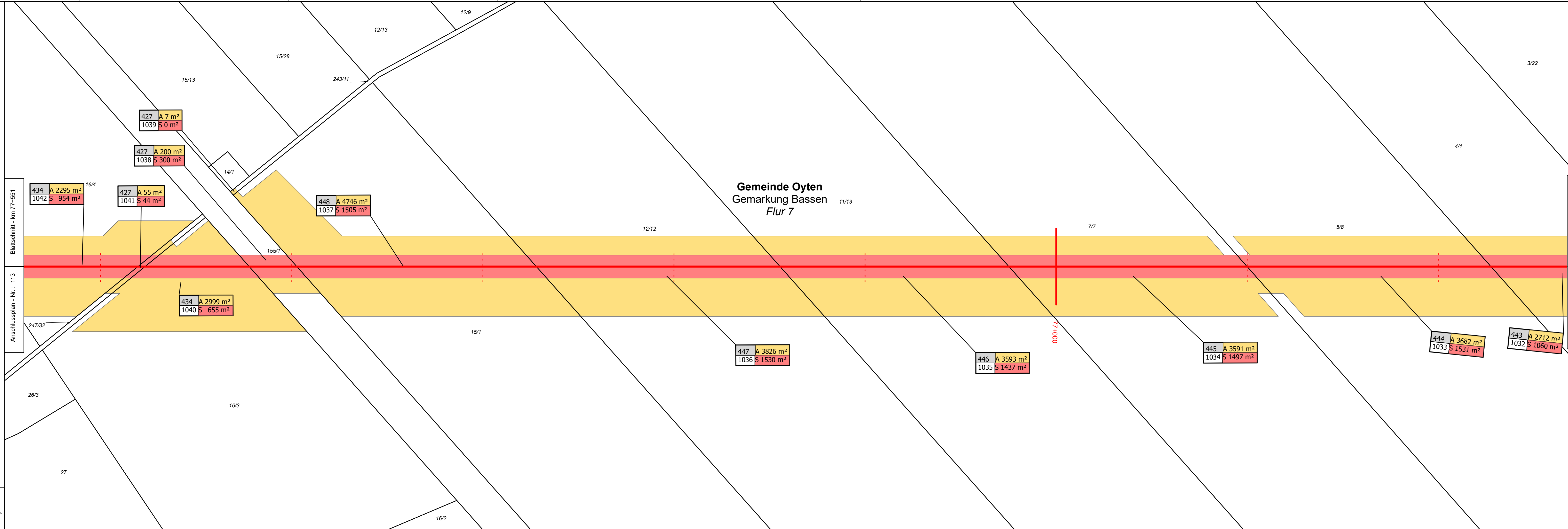
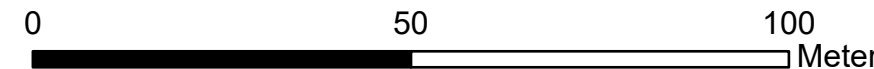
Betroffenes Flurstück



- Eigentümer Schlüsselnummer /
Eigentümer ID
- | | | |
|-----|----------------------|-----------------------------------|
| 001 | A 567 m ² | vorübergehende Inanspruchnahme |
| 001 | S 25 m ² | beanspruchte Schutzstreifenfläche |
- Laufende Nummer
Grunderwerbsverzeichnis

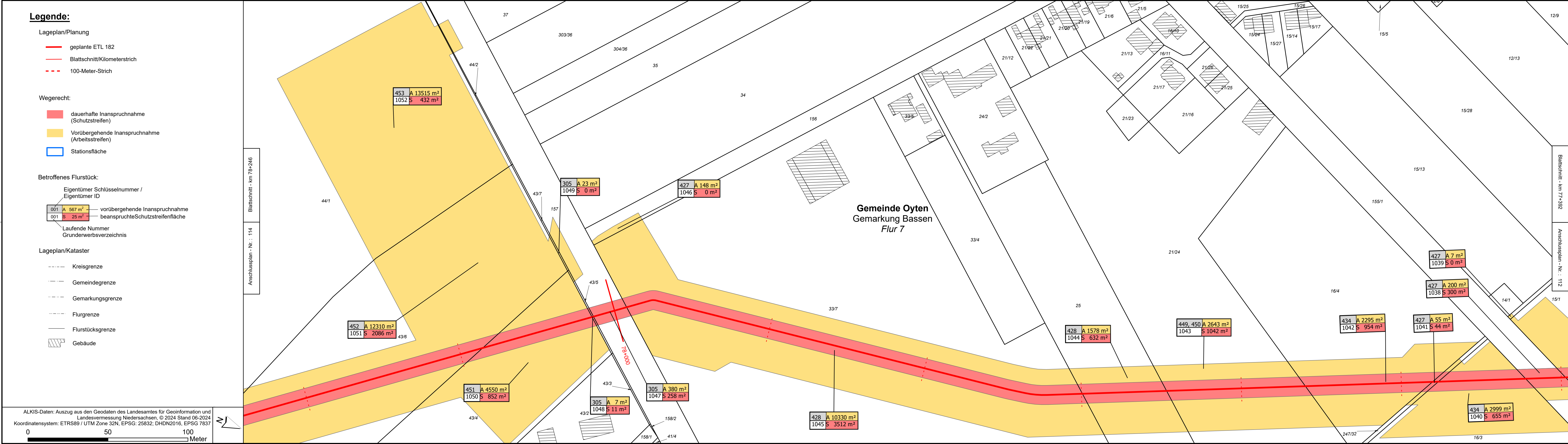
Lageplan/Kataster

- | | |
|---|------------------|
| ----- | Kreisgrenze |
| ·-·-·-· | Gemeindegrenze |
| -·-·-·- | Gemarkungsgrenze |
| ·····-· | Flurgrenze |
| ———— | Flurstücksgrenze |
|  | Gebäude |

ALKIS-Daten: Auszug aus den Geodaten des Landesamtes für Geoinformation und
Landesvermessung Niedersachsen, © 2024 Stand 06-2024
Koordinatensystem: ETRS89 / UTM Zone 32N, EPSG: 25832; DHDN2016, EPSG 7831



02		Ausgabe zur Prüfung und Freigabe				19.12.2024		DohM		KaIJ					
01		Ausgabe zur Prüfung und Freigabe				04.11.2024		AbeB		KaIJ					
00		Ausgabe zur Prüfung und Freigabe				12.09.2024		AbeB		KaIJ					
Ind.		Änderung				Datum		Gezeichnet		Geprüft					
Bearb.	Name	Name	<div>Kontraktorfirma:</div> <div></div>			Kontraktorenbenennung:									
Gepr.		DohM				<div>Kontraktor-Dokumentennummer:</div> <div>13558-ILF-182-GEN-WR-DWG-01599</div>									
		KaIJ													
Norm															
Bauhjahr:		Medium/Rohrl.: Gas		DN/PN 1400/84		Leitungs-Nr.: 182									
Datum: 19.12.2024		Engineering-Firma: Gez.: ILF/DohM				Gez.: -		<div></div>							
Original-Blattgröße 1189x297		Gepr.: ILF/KaIJ				Gepr.: -									
Maßstab: 1:1.000		ETL 182 Elbe Süd – Achim Rechtserwerbsplan													
Blatt: 112 von 140															
Dok - ID:		-		00182		ETL		000		000		FB303		0	



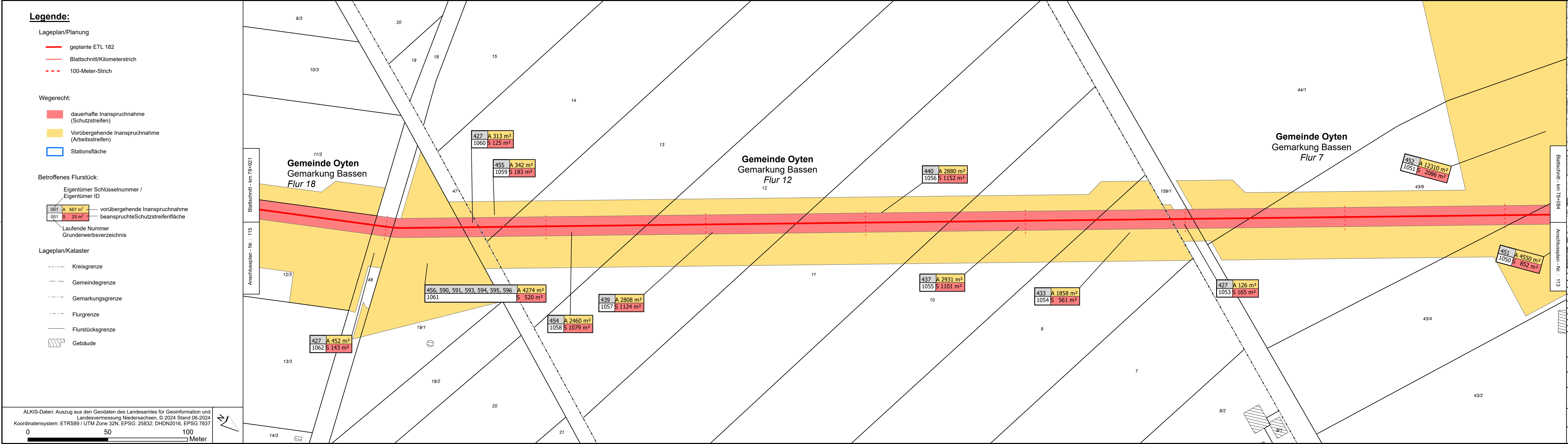
Übersichtskarte 1:1.000.000

Übersichtskarte 1:50.000

Blatt 113

02	Ausgabe zur Prüfung und Freigabe	19.12.2024	DohM	KaiJ	
01	Ausgabe zur Prüfung und Freigabe	04.11.2024	AbeB	KaiJ	
00	Ausgabe zur Prüfung und Freigabe	12.09.2024	AbeB	KaiJ	
Ind.	Name	Änderung	Datum	Gezeichnet	Geprüft
Bearb.	Name	Kontraktorfirma:	Kontraktorbeneennung:		
Gepr.	Name	ILF CONSULTING ENGINEERS	Kontraktor-Dokumentnummer:		
Norm	Name		13558-ILF-182-GEN-WR-DWG-01599		
Baujahr:	Medium/Rohrkl.:	DN/PN	Leitungs-Nr.:		
	Gas	1400/84	182		
Datum:	Engineering-Firma:	Gez.:	Gez.:		
19.12.2024	ILF/DohM	-	-		
Original-Blattgröße	Gepr.:	ILF/KaiJ	Gepr.:		
1189x297	-	-	-		
Maßstab:	ETL 182 Elbe Süd – Achim				
1:1.000	Rechtserwerbsplan				
Blatt: 113 von 140					
Dok - ID:	-	00182	ETL	000	000
				FB303	0

gasnet
crossing borders in energy
Quelle: Gasdaten@E.ON Energy Services GmbH
Postadresse: / 30855 Hannover-Teufeln 0511/49007-0



</


Lageplan/Planung


— geplante ETL 182

— Blattschnitt/Kilometerstrich

--- 100-Meter-Strich

Wegerecht

 dauerhafte Inanspruchnahme
(Schutzstreifen)

 Vorübergehende Inanspruchnahme
(Arbeitsstreifen)

☐ Stationsfläche

Betroffenes Flurstück

Eigentümer Schlüsselnummer
/ Eigentümer ID

001	A	567 m ²	vorübergehende Inanspruchnahme
001	S	25 m ²	beanspruchte Schutzstreifenfläche

Laufende Nummer
Grunderwerbsverzeichnis

Lageplan/Kataster

--- Kreisgrenze

— · — · — Gemeindegrenze

.. — .. — Gemarkungsgrenze

... — ... — : Flurgrenze

— Flurstücksgrenze

 Gebäude

ALKIS-Daten: Auszug aus den Geodaten des Landesamtes für Geoinformation und
Landesvermessung Niedersachsen, © 2024 Stand 06-2024
Koordinatensystem: ETRS89 / UTM Zone 32N, EPSG: 25832; DHDN2016, EPSG 7832

Gemeinde Oyten
Gemarkung Bassen
Flur 14

Gemeinde Oyten
Gemarkung Bassen
Flur 12

Gemeinde Oyten
Gemarkung Bassen
Flur 19

Gemeinde Oyten
Gemarkung Bassen
Flur 18

Übersichtskarte 1:1.000.000



Übersichtskarte 1:50.000

Blatt 115




Dok - ID:	-	00182	ETL	000	000	FB303
-----------	---	-------	-----	-----	-----	-------

Legende

Lageplan/Planung

-  geplante ETL 182
 Blattschnitt/Kilometerstrich
 100-Meter-Strich







Wegerecht

-  dauerhafte Inanspruchnahme (Schutzstreifen)
-  Vorübergehende Inanspruchnahme (Arbeitsstreifen)
-  Stationsfläche

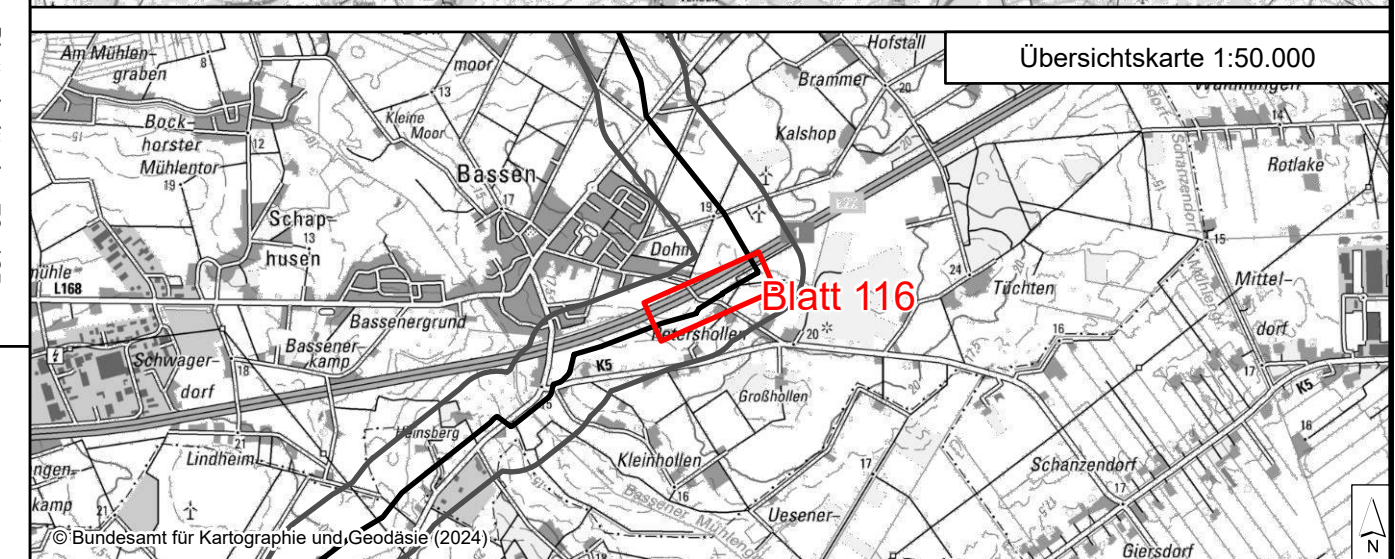
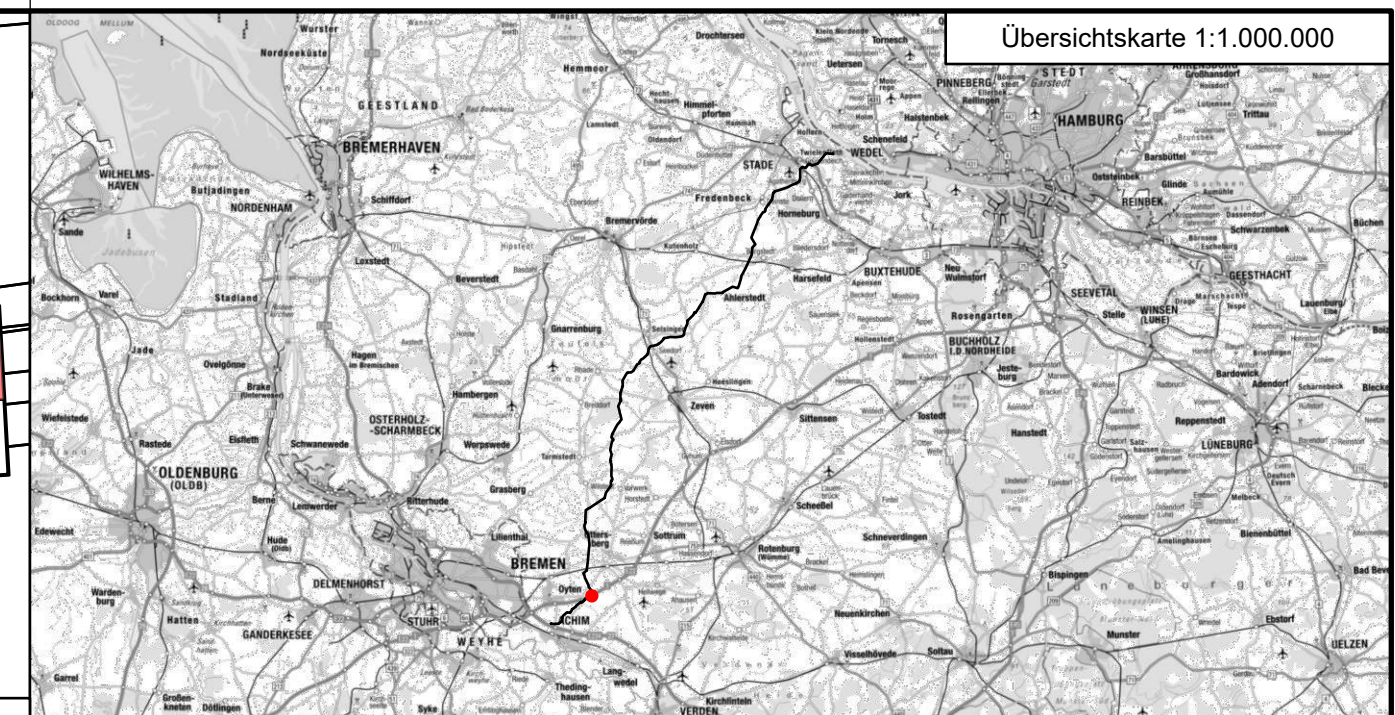
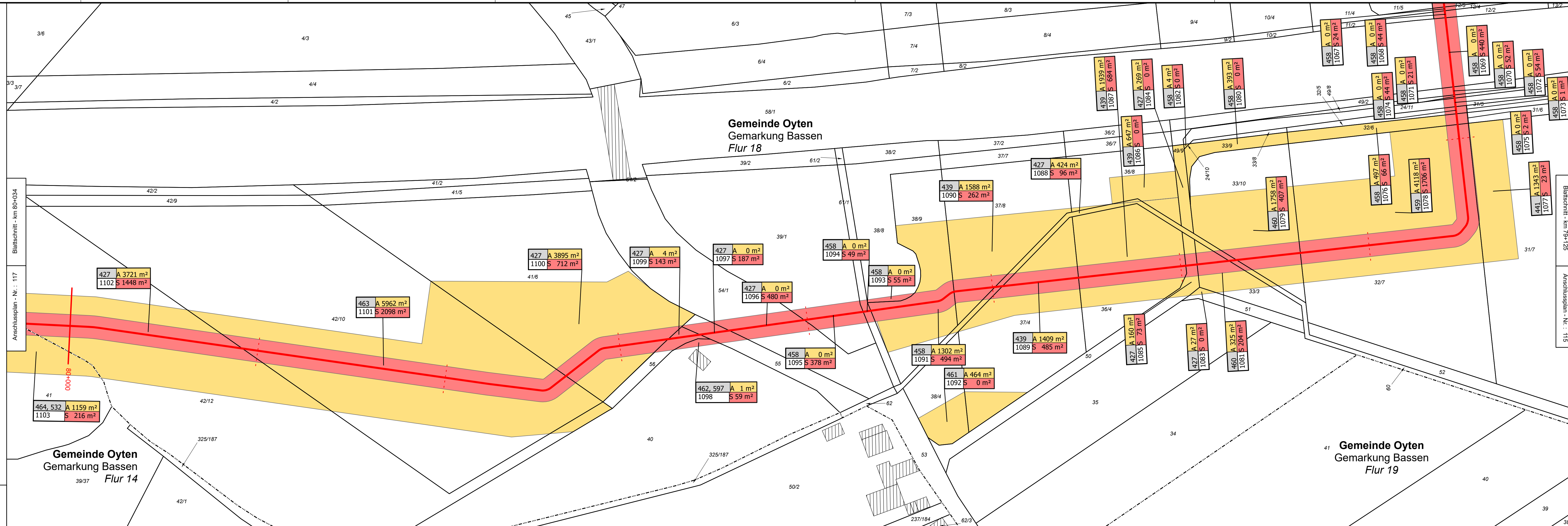
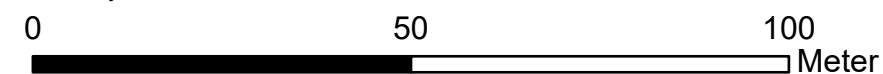
Betroffenes Flurstück:



- Eigentümer Schlüsselnummer /
Eigentümer ID
- | | | |
|-----|----------------------|-----------------------------------|
| 001 | A 567 m ² | vorübergehende Inanspruchnahme |
| 001 | S 25 m ² | beanspruchte Schutzstreifenfläche |
- Laufende Nummer
Grunderwerbsverzeichnis

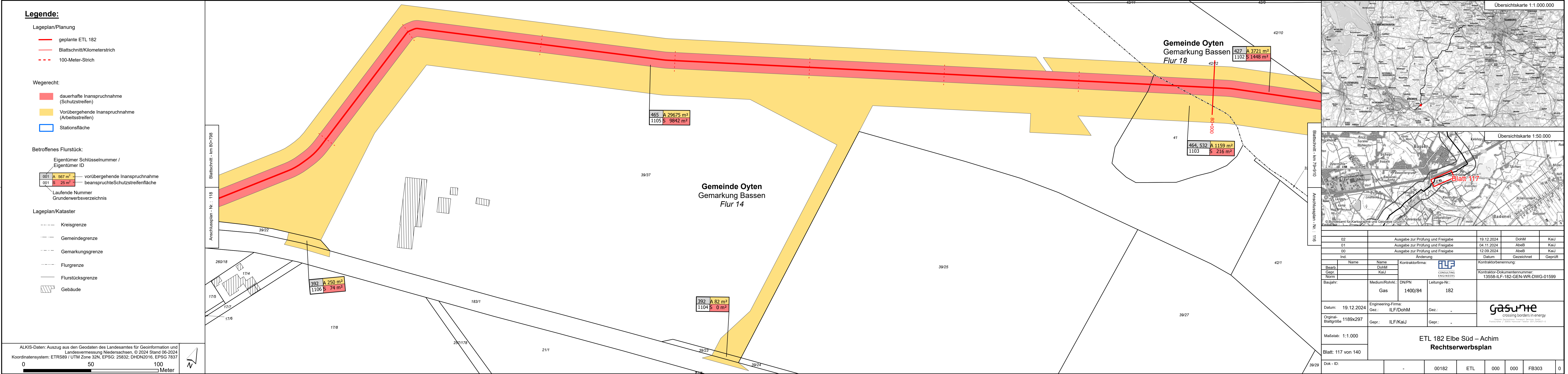
Lageplan/Kataster

- | | |
|---|------------------|
|  | Kreisgrenze |
|  | Gemeindegrenze |
|  | Gemarkungsgrenze |
|  | Flurgrenze |
|  | Flurstücksgrenze |
|  | Gebäude |

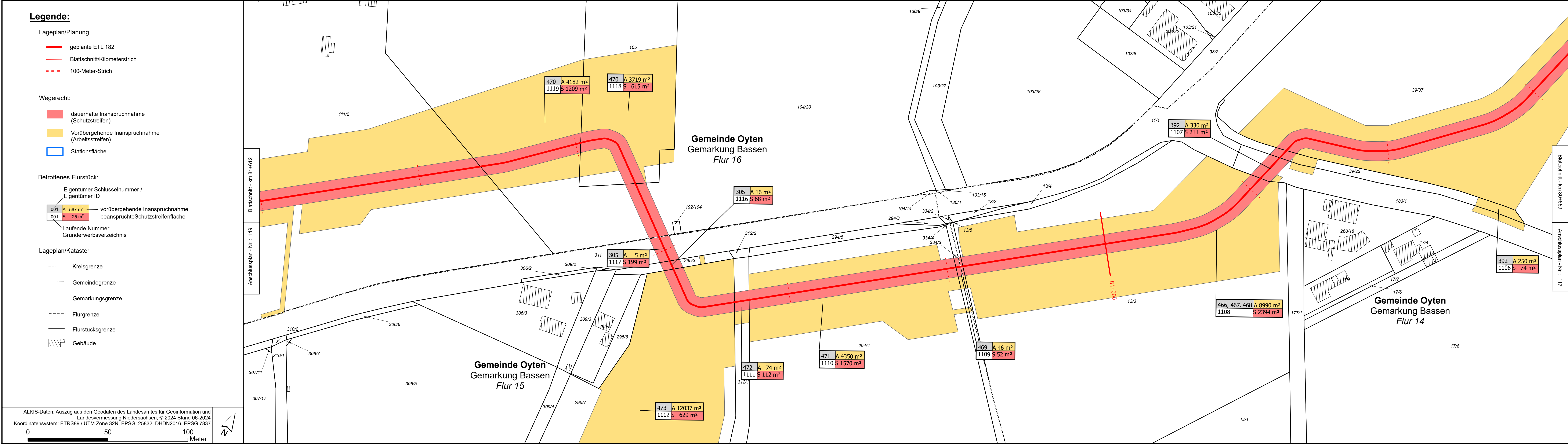
ALKIS-Daten: Auszug aus den Geodaten des Landesamtes für Geoinformation und Landesvermessung Niedersachsen, © 2024 Stand 06-2024
Koordinatensystem: ETRS89 / UTM Zone 32N, EPSG: 25832; DHDN2016, EPSG 7837



02		Ausgabe zur Prüfung und Freigabe		19.12.2024		DohM		KaJ	
01		Ausgabe zur Prüfung und Freigabe		04.11.2024		AbeB		KaJ	
00		Ausgabe zur Prüfung und Freigabe		12.09.2024		AbeB		KaJ	
Ind.		Änderung		Datum		Gezeichnet		Geprüft	
Bearb.	Name	Name	Kontraktorfirma: 		Kontraktorbeneennung:				
Gepr.		DohM							
Norm		KaJ							
Bauhjahr:		Medium/Rohrkl.:	DN/PN	Leitungs-Nr.:		 <small>Gesamte Deutschland-Flüssions-Service GmbH Postbus 1700 / 30555 Hannover - Telefon 0511/643607-0</small>			
		Gas	1400/84	182					
Datum: 19.12.2024		Engineering-Firma: Gez.: ILF/DohM		Gez.: -					
Original-Blattgröße 1189x297		Gepr.: ILF/KaJ		Gepr.: -					
Maßstab: 1:1.000		ETL 182 Elbe Süd – Achim Rechtserwerbsplan							
Blatt: 116 von 140									
Dok - ID:		-	00182	ETL	000	000	FB303	0	



</



Übersichtskarte 1:1.000.000

Übersichtskarte 1:50.000

Blatt 118

02	Ausgabe zur Prüfung und Freigabe	19.12.2024	DohM	KaiJ
01	Ausgabe zur Prüfung und Freigabe	04.11.2024	AbeB	KaiJ
00	Ausgabe zur Prüfung und Freigabe	12.09.2024	AbeB	KaiJ

Ind.	Name	Name	Änderung	Datum	Gezeichnet	Geprüft
Bearb.		DohM				
Gepr.		KaiJ				
Norm						

Baujahr: Medium/Rohrkl.: DN/PN Leitungs-Nr.: 182

Datum: 19.12.2024 Engineering-Firma: ILF/DohM Gez.: -

Original-Blattgröße: 1189x297 Gepr.: ILF/KaiJ Gez.: -

Maßstab: 1:1.000

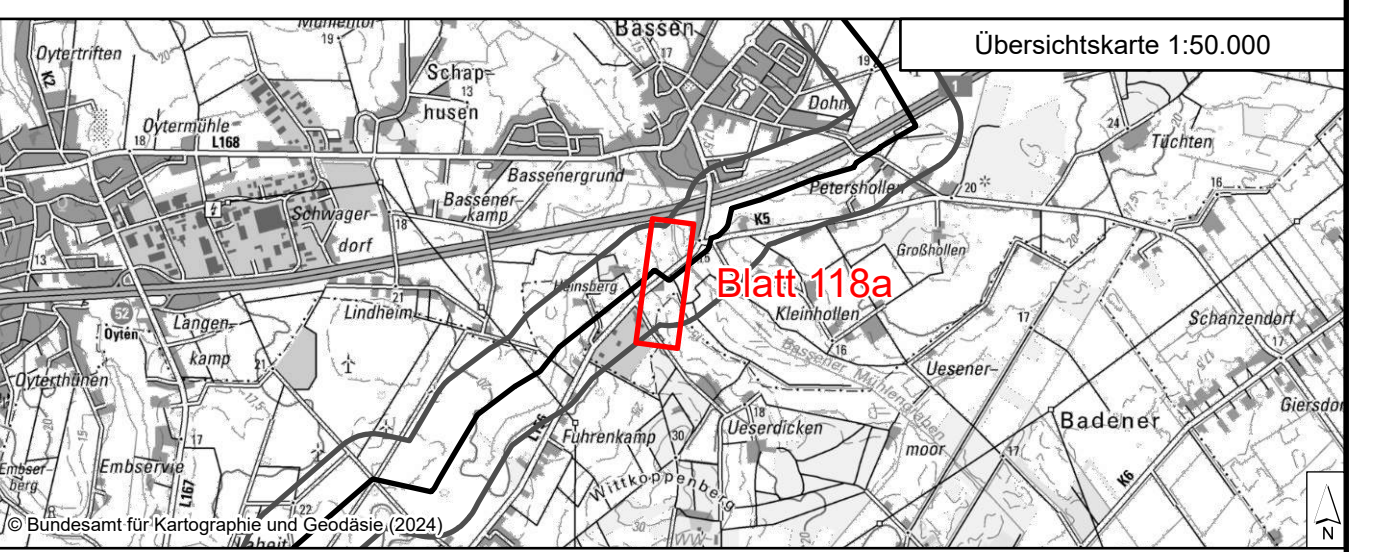
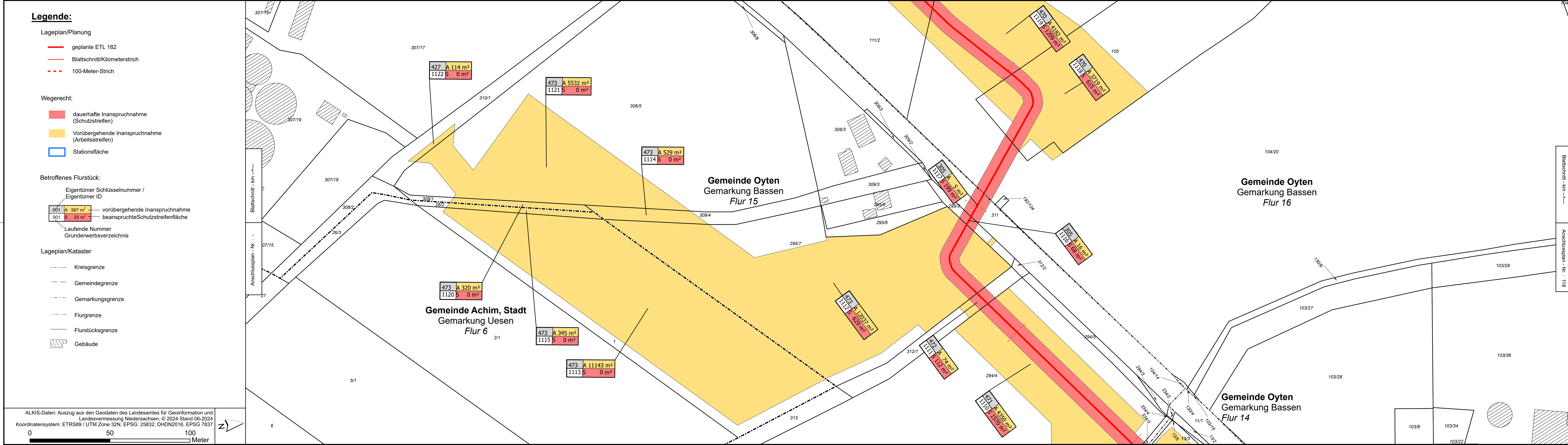
Blatt: 118 von 140

Dok - ID: - 00182 ETL 000 000 FB303 0

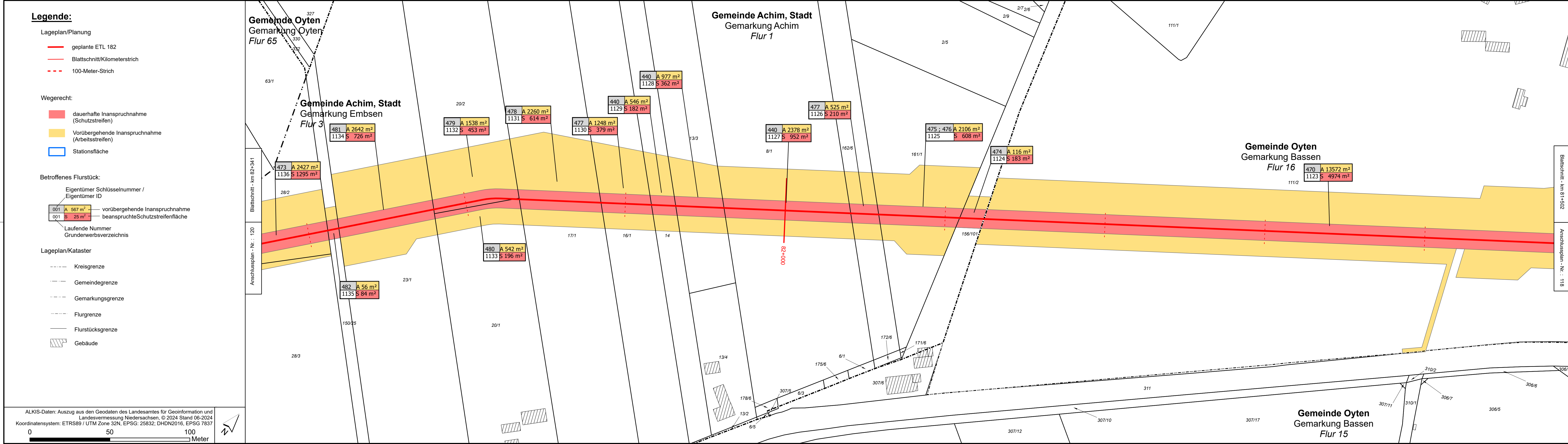
ETL 182 Elbe Süd – Achim

Rechtserwerbsplan

gas
crossing borders in energy
Quelle: Gasdaten@Transport Services GmbH
Postleitzahl: 30655 Hannover – Telefon 0511/84907-0



02		Ausgabe zur Prüfung und Freigabe		19.12.2024	DohM	KaiJ
01		Ausgabe zur Prüfung und Freigabe		04.11.2024	AbeB	KaiJ
00		Ausgabe zur Prüfung und Freigabe		12.09.2024	AbeB	KaiJ
Ind.		Änderung		Datum	Gezeichnet	Geprüft
Name		Name		Kontraktorbenehung:		
Bearb.		DohM		Kontraktor-Dokumentenummer: 13558-ILF-182-GEN-WR-DWG-01599		
Gepr.		KaiJ				
Norm						
Baujahr:		Medium/Rohrkl.:	DN/PN	Leitungs-Nr.:		
		Gas	1400/84	182		
Datum: 19.12.2024		Engineering-Firma: Gez.: ILF/DohM		<div>gas-mie</div> <div>crossing borders in energy</div> <div><small>Gasnet Deutschland Transport Services GmbH Postbus 12 / 30655 Hannover-Teufeln 0511/84907-0</small></div>		
Original-Blattgröße 1189x297		Gepr.: ILF/KaiJ				
		Gepr.: -				
Maßstab: 1:1.000		ETL 182 Elbe Süd – Achim Rechtserwerbsplan				
Blatt: 118a von 140						
Dok - ID:		-	00182	ETL	000	000
					FB303	0



Übersichtskarte 1:1.000.000

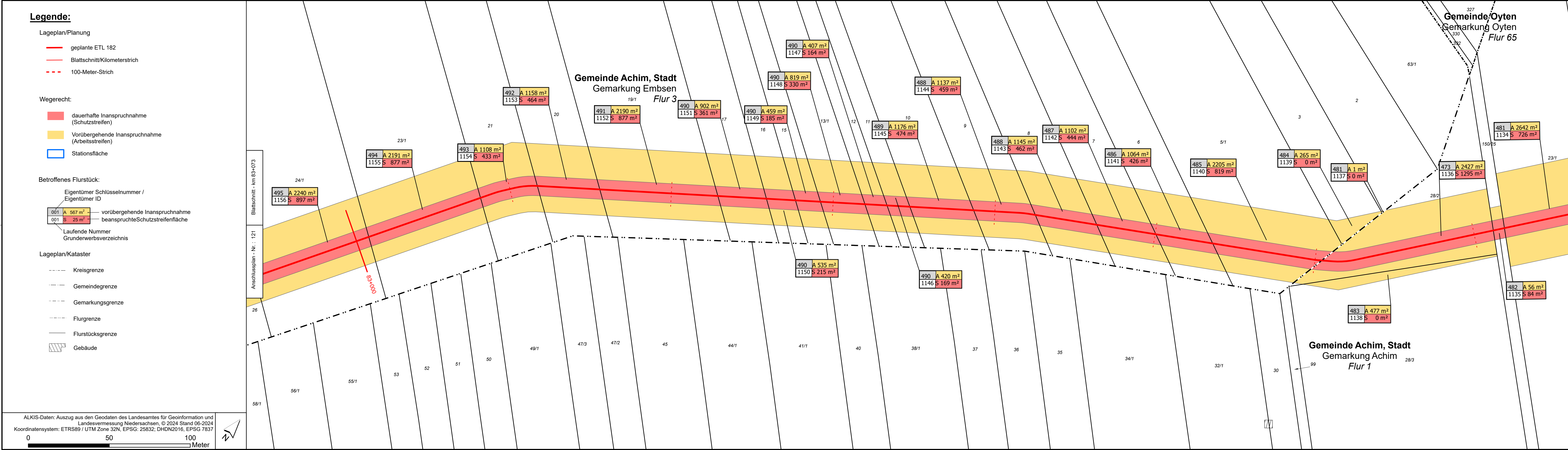
Übersichtskarte 1:50.000

Blattschnitt - km 82+341

Blattschnitt - km 81+502

Anschlussplan - Nr.: 118

02	Ausgabe zur Prüfung und Freigabe	19.12.2024	DohM	KaiJ
01	Ausgabe zur Prüfung und Freigabe	04.11.2024	AbeB	KaiJ
00	Ausgabe zur Prüfung und Freigabe	12.09.2024	AbeB	KaiJ
Ind.	Änderung	Datum	Gezeichnet	Geprüft
Name	Name	Kontaktorfirma: ILF CONSULTING ENGINEERS		
Bearb.	DohM	Kontaktor-Dokumentnummer: 13558-ILF-182-GEN-WR-DWG-01599		
Gepr.	KaiJ			
Norm				
Baujahr:	Medium/Rohrkl.: Gas	DN/PN 1400/84	Leitungs-Nr.: 182	
Datum: 19.12.2024	Engineering-Firma: ILF/DohM	Gez.: -	gas m e crossing borders in energy	
Original-Blattgröße 1189x297	Gepr.: ILF/KaiJ	Gepr.: -	Quelle: Staatsbetrieb Transport-Service GmbH Postbus 12 / 30655 Hannover-Teufeln 0511/84907-0	
Maßstab: 1:1.000	ETL 182 Elbe Süd – Achim			
Blatt: 119 von 140	Rechtserwerbsplan			
Dok - ID:	-	00182	ETL	000 000 FB303 0



Übersichtskarte 1:1.000.000

Übersichtskarte 1:50.000

Blatt 120




02	Ausgabe zur Prüfung und Freigabe	19.12.2024	DohM	KaIJ		
01	Ausgabe zur Prüfung und Freigabe	04.11.2024	AbeB	KaIJ		
00	Ausgabe zur Prüfung und Freigabe	12.09.2024	AbeB	KaIJ		
Ind.	Name	Name	Änderung	Datum	Gezeichnet	Geprüft
Bearb.		DohM				
Gepr.		KaIJ				
Norm						
Baujahr:	Medium/Rohrkl.: Gas	DN/PN 1400/84	Leitungs-Nr.: 182	Kontraktorenbenennung:		
Datum: 19.12.2024	Engineering-Firma: ILF/DohM	Gez.: -	Kontraktor-Dokumentennummer: 13558-ILF-182-GEN-WR-DWG-01599			
Original-Blattgröße 1189x297	Gepr.: ILF/KaIJ	Gepr.: -	GAS-NE crossing borders in energy Gourde, Dauterberg, Transport Services GmbH Postbus 17 / 30655 Hannover - Telefon 0511/44907-0			
Maßstab: 1:1.000	ETL 182 Elbe Süd – Achim Rechtserwerbsplan					
Blatt: 120 von 140						
Dok - ID:	-	00182	ETL	000	000	FB303
						0

Legende

Lageplan/Planung

- geplante ETL 182
 Blattschnitt/Kilometerstrich
 100-Meter-Strich


Wegerecht

-  dauerhafte Inanspruchnahme (Schutzstreifen)
-  Vorübergehende Inanspruchnahme (Arbeitsstreifen)
-  Stationsfläche

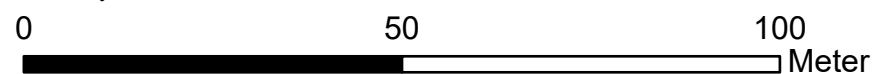
Betroffenes Flurstück

- Eigentümer Schlüsselnummer /
Eigentümer ID
- | | | | |
|-----|---|--------------------|-----------------------------------|
| 001 | A | 567 m ² | vorübergehende Inanspruchnahme |
| 001 | S | 25 m ² | beanspruchte Schutzstreifenfläche |
- Laufende Nummer
Grunderwerbsverzeichnis

Lageplan/Kataster

- | | |
|---|------------------|
| ----- | Kreisgrenze |
| - . - . - . | Gemeindegrenze |
| | Gemarkungsgrenze |
| | Flurgrenze |
| ————— | Flurstücksgrenze |
|  | Gebäude |

ALKIS-Daten: Auszug aus den Geodaten des Landesamtes für Geoinformation und
Landesvermessung Niedersachsen, © 2024 Stand 06-2024
Koordinatensystem: ETRS89 / UTM Zone 32N, EPSG: 25832; DHDN2016, EPSG 7831



Blattschnitt - km 83+747

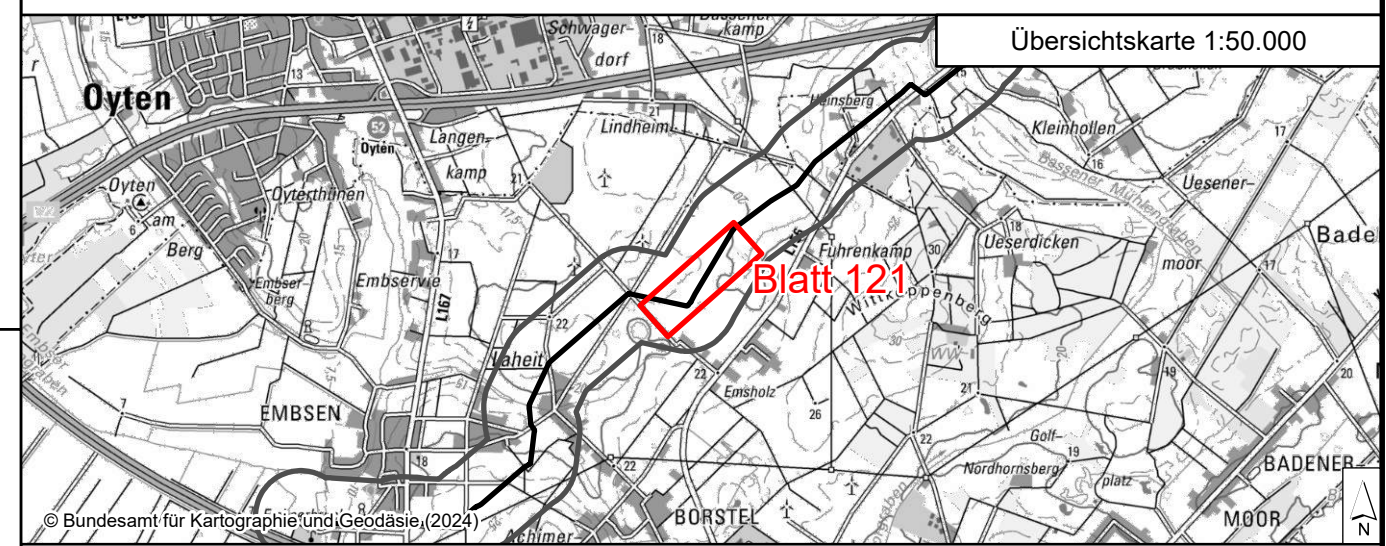
Anschlussplan - Nr.: 122



132/

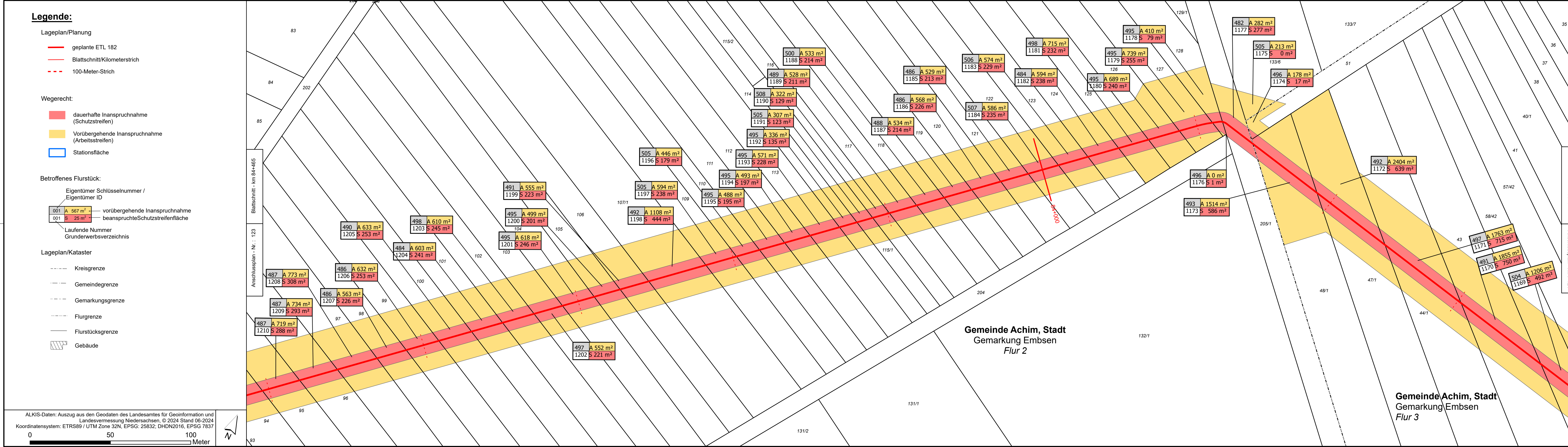
Gemeinde Achim, Stadt
Gemarkung Embsen
Flur 2

Gemeinde Achim, Stadt
Gemarkung Embsen
Flur 3

Gemeinde Achim, Stadt
Gemarkung Achim
Flur 1



02		Ausgabe zur Prüfung und Freigabe		19.12.2024		DohM		KaJ							
01		Ausgabe zur Prüfung und Freigabe		04.11.2024		AbeB		KaJ							
00		Ausgabe zur Prüfung und Freigabe		12.09.2024		AbeB		KaJ							
Ind.		Änderung		Datum		Gezeichnet		Geprüft							
Name		Name		<div>Kontraktorfirma:</div> <div></div>		Kontraktorbennennung:									
Bearb.		DohM													
Gepr.		KaJ				Kontraktor-Dokumentennummer: 13558-ILF-182-GEN-WR-DWG-01599									
Norm															
Baujahr:		Medium/Rohrkl.: Gas		DN/PN 1400/84		Leitungs-Nr.: 182		<div></div> <div><div>crossing borders in energy</div><div><small>Gesamte Deutschland-Transport Services GmbH Postbus 19 / 30655 Hannover – Telefon 0511/643617-0</small></div></div>							
Datum: 19.12.2024		Engineering-Firma: Gez.: ILF/DohM		Gez.: -											
Original-Blattgröße 1189x297		Gepr.: ILF/KaJ		Gepr.: -											
Maßstab: 1:1.000		ETL 182 Elbe Süd – Achim Rechtserwerbsplan													
Blatt: 121 von 140															
Dok - ID:		-		00182		ETL		000		000		FB303		0	



Übersichtskarte 1:1.000.000

Übersichtskarte 1:50.000

Blatt 122




02	Ausgabe zur Prüfung und Freigabe	19.12.2024	DohM	KaiJ			
01	Ausgabe zur Prüfung und Freigabe	04.11.2024	AbeB	KaiJ			
00	Ausgabe zur Prüfung und Freigabe	12.09.2024	AbeB	KaiJ			
Ind.	Änderung		Datum	Gezeichnet	Geprüft		
Name	Name	Kontraktorfirma:	Kontraktorbenehnung:				
Bearb.	DohM		Kontraktor-Dokumentnummer: 13558-ILF-182-GEN-WR-DWG-01599				
Gepr.	KaiJ						
Norm							
Baujahr:	Medium/Rohrkl.: Gas	DN/PN 1400/84	Leitungs-Nr.: 182				
Datum:	19.12.2024	Engineering-Firma: Gez.: ILF/DohM	Gez.: -				
Original-Blattgröße	1189x297	Gepr.: ILF/KaiJ	Gepr.: -				
Maßstab:	1:1.000						
Blatt:	122 von 140						
Dok - ID:	-	00182	ETL	000	000	FB303	0

Legende

Lageplan/Planung

- geplante ETL 182
— Blattschnitt/Kilometerstrich
- - - 100-Meter-Strich

Wegerecht

-  dauerhafte Inanspruchnahme (Schutzstreifen)
-  Vorübergehende Inanspruchnahme (Arbeitsstreifen)
-  Stationsfläche







Betroffenes Flurstück

Eigentümer Schlüsselnummer
/Eigentümer ID

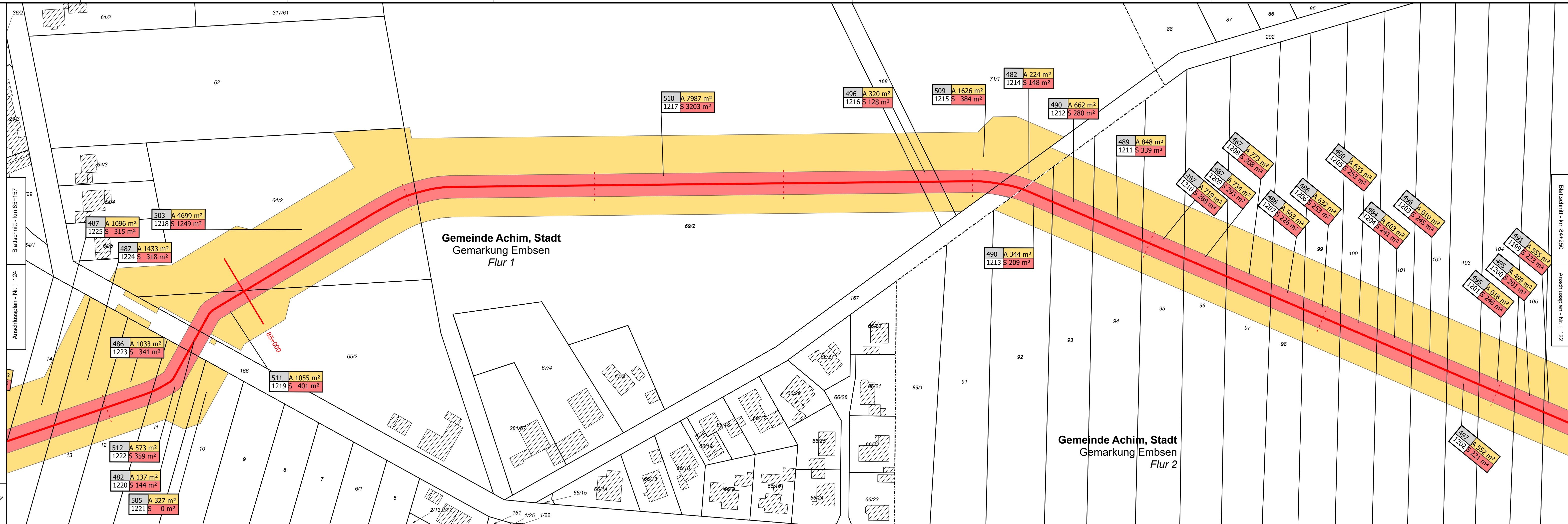
- | | | | |
|-----|---|--------------------|-----------------------------------|
| 001 | A | 567 m ² | vorübergehende Inanspruchnahme |
| 001 | S | 25 m ² | beanspruchte Schutzstreifenfläche |

Laufende Nummer
Grunderwerbsverzeichnis

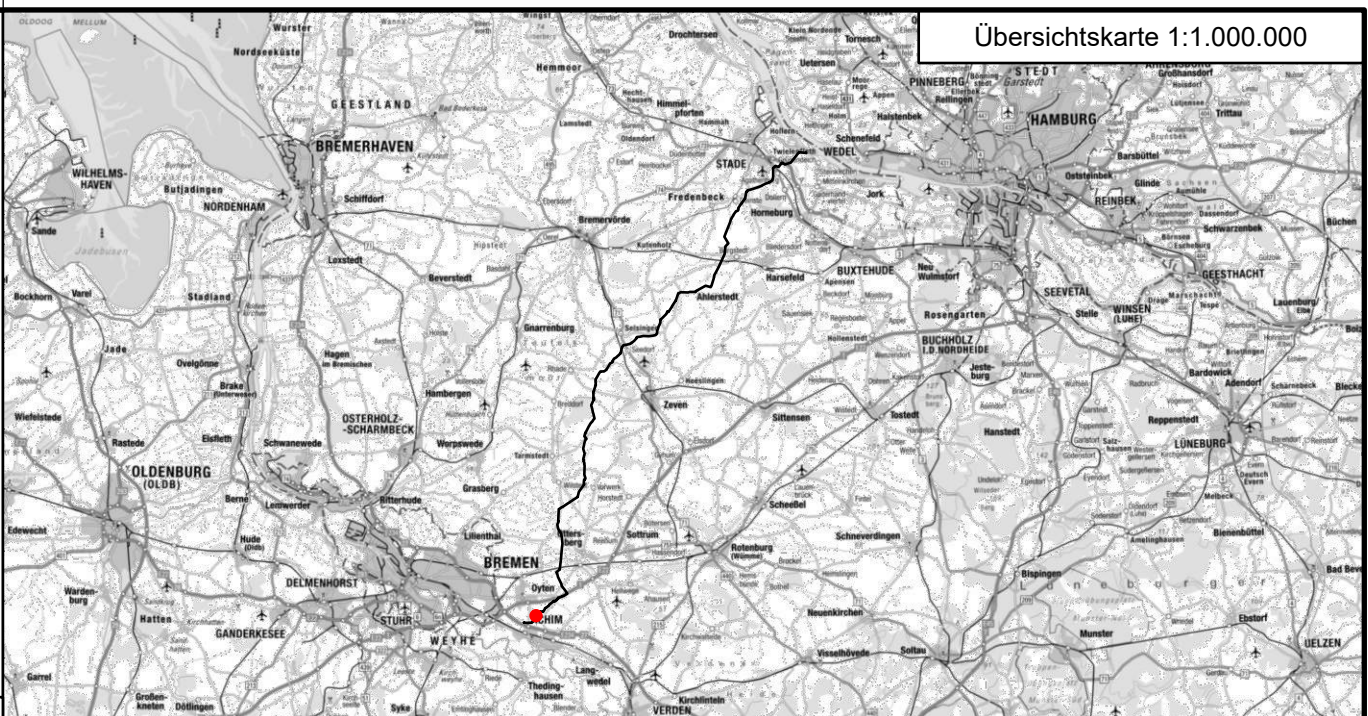
Lageplan/Kataster

- | | |
|---|------------------|
|  | Kreisgrenze |
|  | Gemeindegrenze |
|  | Gemarkungsgrenze |
|  | Flurgrenze |
|  | Flurstücksgrenze |
|  | Gebäude |

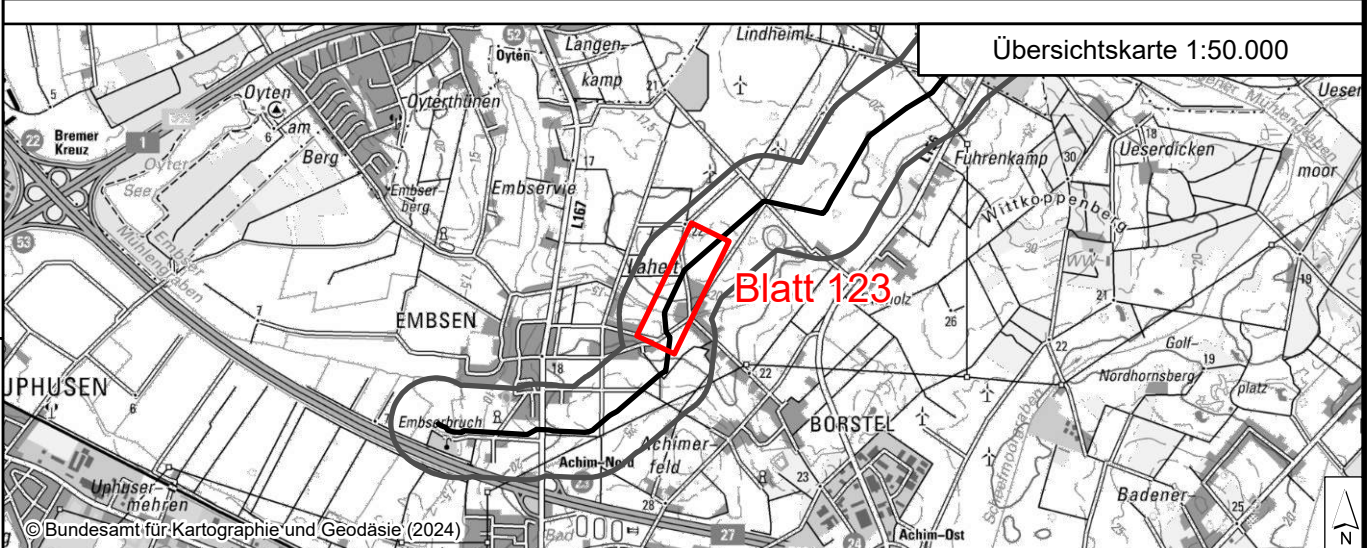
ALKIS-Daten: Auszug aus den Geodaten des Landesamtes für Geoinformation und
Landesvermessung Niedersachsen, © 2024 Stand 06-2024
Koordinatensystem: ETRS89 / UTM Zone 32N, EPSG: 25832; DHDN2016, EPSG 7832





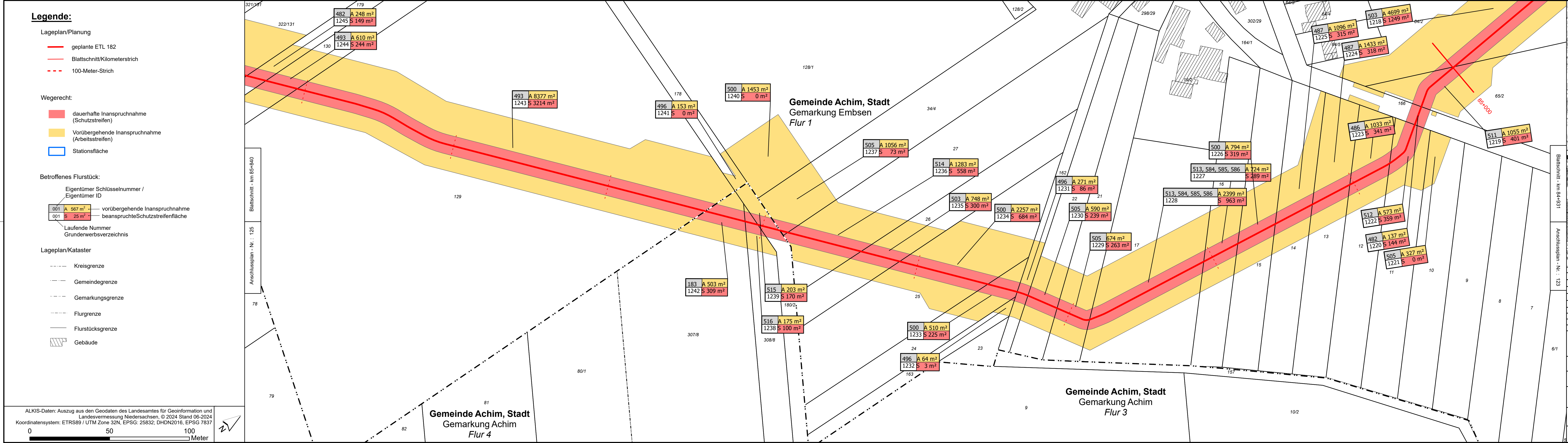
Übersichtskarte 1:1.000.000



Übersichtskarte 1:50.000



		Ausgabe zur Prüfung und Freigabe		19.12.2024	AbeM	KaiJ		
02		Ausgabe zur Prüfung und Freigabe		04.11.2024	AbeB	KaiJ		
01		Ausgabe zur Prüfung und Freigabe		12.09.2024	AbeB	KaiJ		
00		Ausgabe zur Prüfung und Freigabe		Datum	Gezeichnet	Geprüft		
Ind.		Änderung						
	Name	Name	<div>Kontraktorfirma:</div> <div></div>	Kontraktorbeneennung:				
Bearb.		DohM		<div>Kontaktor-Dokumentennummer:</div> <div>13558-ILF-182-GEN-WR-DWG-01599</div>				
Gepr.		KaiJ						
Norm								
Baujahr:		Medium/Rohrkl.: Gas	DN/PN 1400/84	Leitungs-Nr.: 182	<div></div> <div>crossing borders in energy</div> <div><small>Gesamte Deutschland Transport Services GmbH Postbussteife / 30655 Hannover-Torstein 0211/84067-0</small></div>			
Datum: 19.12.2024		Engineering-Firma: Gez.: ILF/DohM		Gez.: -				
Original-Blattgröße 1189x297		Gepr.: ILF/KaiJ		Gepr.: -				
Maßstab: 1:1.000		ETL 182 Elbe Süd – Achim Rechtserwerbsplan						
Blatt: 123 von 140								
Dok - ID:		-	00182	ETL	000	000	FB303	0



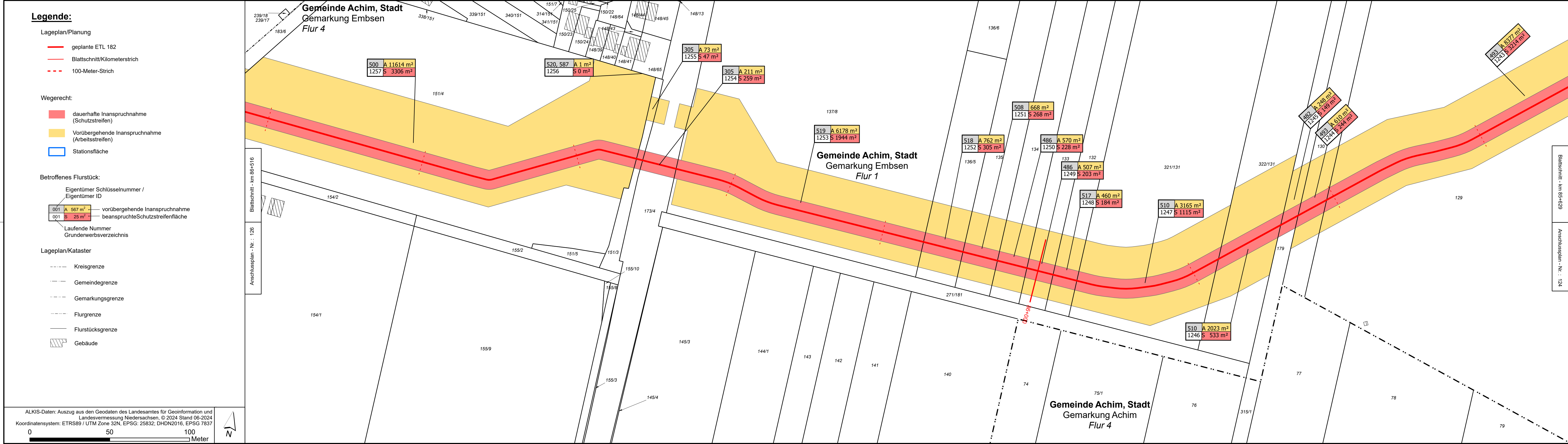
Übersichtskarte 1:1.000.000

Übersichtskarte 1:50.000

Blatt 124

02	Ausgabe zur Prüfung und Freigabe	19.12.2024	DohM	KaiJ	
01	Ausgabe zur Prüfung und Freigabe	04.11.2024	AbeB	KaiJ	
00	Ausgabe zur Prüfung und Freigabe	12.09.2024	AbeB	KaiJ	
Ind.	Name	Änderung	Datum	Gezeichnet	Geprüft
Bearb.	Name	Kontraktorfirma:	Kontraktorbenennung:		
Gepr.	Name	ILF CONSULTING ENGINEERS	Kontraktor-Dokumentnummer:		
Norm	Name		13558-ILF-182-GEN-WR-DWG-01599		
Baujahr:	Medium/Rohrkl.:	DN/PN	Leitungs-Nr.:		
	Gas	1400/84	182		
Datum:	Engineering-Firma:	Gez.:	ILF/DohM	Gez.:	-
Original-Blattgröße	1189x297	Gepr.:	ILF/KaiJ	Gepr.:	-
Maßstab:	1:1.000	ETL 182 Elbe Süd – Achim			
Blatt:	124 von 140	Rechtserwerbsplan			
Dok - ID:	-	00182	ETL	000	000
				FB303	0

gasnet
crossing borders in energy
Quelle: Gasnet-Netzplan, Stand: 01/2024
Postfach: 30055 Hannover - Telefon: 0511/84907-0



Übersichtskarte 1:1.000.000

Übersichtskarte 1:50.000

Blatt 125

ACHIM

02	Ausgabe zur Prüfung und Freigabe	19.12.2024	DohM	KaiJ			
01	Ausgabe zur Prüfung und Freigabe	04.11.2024	AbeB	KaiJ			
00	Ausgabe zur Prüfung und Freigabe	12.09.2024	AbeB	KaiJ			
Ind.	Änderung	Datum	Gezeichnet	Geprüft			
Name	Name	Kontraktorfirma: ILF CONSULTING ENGINEERS		Kontraktorbeneignung:			
Bearb.	DohM						
Gepr.	KaiJ			Kontraktor-Dokumentnummer: 13558-ILF-182-GEN-WR-DWG-01599			
Norm							
Baujahr:	Medium/Rohrkl.: Gas	DN/PN 1400/84	Leitungs-Nr.: 182				
Datum: 19.12.2024	Engineering-Firma: ILF/DohM	Gez.: -		gas net crossing borders in energy <small>Quelle: Gasnet-Service-Netzwerk GmbH Postfach 1 / 30055 Hannover - Telefon 0511/84907-0</small>			
Original-Blattgröße 1189x297	Gepr.: ILF/KaiJ	Gepr.: -					
Maßstab: 1:1.000	ETL 182 Elbe Süd – Achim						
Blatt: 125 von 140	Rechtserwerbsplan						
Dok - ID:	-	00182	ETL	000	000	FB303	0

